

PLAN URBANO DE ACTUACIÓN MUNICIPAL

L'ALCÚDIA

2021 - 2027

-AYUNTAMIENTO DE L'ALCÚDIA-



AJUNTAMENT
DE L'ALCÚDIA

DIPUTACIÓ DE
VALÈNCIA

Calze a calze amb els Ajuntaments

tantum

CONSULTORES DE INNOVACIÓN



Cod. Validación: Vzky RUQO MDEI Mzgw RjIE | Verificación: <http://validadoresv.lalcudia.com>
Documento perteneciente a la sede electrónica del Ayuntamiento de L'Alcúdia | Página 1 de 394

Índice de contenido

INTRODUCCIÓN	3
FASE I. ANÁLISIS DE LA SITUACIÓN ACTUAL	6
Actividad 1. Análisis del área urbana	6
Actividad 2. Participación ciudadana	106
Actividad 3. Diagnóstico del área urbana	152
Actividad 4. Análisis DAFO.....	197
FASE II. DEFINICIÓN DE OBJETIVOS ESTRATÉGICOS Y RESULTADOS ESPERADOS	203
Actividad 1. Definición y redefinición de la misión, visión y valores	203
Actividad 2. Definición de objetivos generales y específicos	205
FASE III. PLAN DE IMPLEMENTACIÓN	210
Actividad 1. Establecer líneas de actuación	210
Actividad 2. Establecimiento de prioridades por la ciudadanía	259
FASE IV. DESARROLLO DEL PUAM Y CONTROL	266
Actividad 1. Actuaciones a desarrollar.....	266
Actividad 2. Seguimiento y control	339
ANEXO I. Plan de participación social	341
ANEXO II. Proceso participativo del PUAM.....	350
ANEXO III. Validación del DAFO de l'Alcúdia.....	376

INTRODUCCIÓN

¿Por qué un Plan Urbano de Actuación Municipal?

La Diputación de Valencia, mediante acuerdo plenario de 28 de abril de 2020, aprobó el Plan de Inversiones 2020-2021, en cuyas bases se establece como requisito indispensable, la posesión por todos los municipios de Valencia de un Plan Urbano de Actuación Municipal (en adelante, PUAM).

Por ello, el Ayuntamiento de l'Alcúdia, en su intención de avanzar en la consecución de un municipio más justo, inclusivo, saludable, habitable e inteligente, considera indispensable el desarrollo del PUAM de l'Alcúdia. Este documento de carácter estratégico local, describirá las líneas de actuación del municipio, con el fin de incorporar los objetivos establecidos en la agenda urbana de l'Alcúdia.

El PUAM para el municipio de l'Alcúdia se plantea con vocación transformadora de espacios y áreas del municipio, por lo que se considera necesario contar con el impulso de la participación, debate y diálogo con la ciudadanía y los agentes sociales para concretar un diseño futuro del municipio de l'Alcúdia.

Las tendencias globales en torno al medio ambiente, la sociedad o la economía, son cada vez más cambiantes e interrelacionadas y la relación de la ciudad con su entorno más cercano, provocan la necesidad de desarrollar un plan de acción a largo plazo, que permita al municipio de l'Alcúdia desarrollar un sistema urbano capaz de adaptarse ágilmente a las nuevas metas establecidas por la Agenda 2030, a través de los 17 Objetivos de Desarrollo Sostenible.

Otro aspecto importante es la implicación y participación de los ciudadanos del municipio en el proceso de planificación estratégica, resultando innegable el enriquecimiento que los agentes sociales pueden proporcionar al modelo de municipio que se pretende alcanzar.

Para la ejecución del actual Plan se plantea un horizonte temporal de 7 años, de forma que la implementación de la estrategia definida durante el proyecto, pueda prevalecer sobre los posibles cambios de legislatura y/o gobiernos que puedan venir en el futuro.

Los Objetivos de Desarrollo Sostenible de la Agenda 2030

Teniendo en cuenta que el contexto actual presenta importantes desafíos, como la inequidad, la pobreza, el cambio climático, la degradación y pérdida de ecosistemas, entre otros, es imperativo realizar adecuaciones para satisfacer nuestras necesidades sin comprometer las de las siguientes

generaciones.

En este sentido, la ONU, en 2015, aprobó la Agenda 2030 sobre el Desarrollo Sostenible, una oportunidad para que los países y sus sociedades emprendan un nuevo camino con el que mejorar la vida de todos, sin dejar a nadie atrás. La Agenda cuenta con 17 Objetivos de Desarrollo Sostenible (ODS), que incluyen desde la eliminación de la pobreza hasta la lucha contra el cambio climático, la educación, la igualdad de la mujer, la defensa del medio ambiente o el diseño de las ciudades.

Los 17 ODS de la Agenda 2030



Fuente: periódico El País

Estos objetivos son de gran importancia ya que responden a grandes retos como la garantía de una vida digna para las personas, un desarrollo sostenible y equitativo y un medio ambiente sano que sustente lo anterior.

En este sentido, se confirma que, para conseguir un desarrollo sostenible es necesario territorializar las metas de los ODS, a partir del papel fundamental de los municipios de la Comunitat Valenciana. Los 17 ODS no son un tratado jurídico de obligado cumplimiento sino un compromiso político y ético que debe abordar todo el municipio, tratándose de una prioridad estratégica de todo orden, visto que, a través de las metas locales, es posible alcanzar las metas de los ODS.

Corresponde, así, a los Ayuntamiento elaborar un Plan para concretar su programa de acción política de futuro con los ODS. Así es como el PUAM impulsará de forma inmediata nuevas políticas, medidas de gobernanza y métodos de trabajo y conducirá a la adopción de una estrategia de desarrollo sostenible a largo plazo que represente un proyecto de municipio.

Con esto, el PUAM representa el paso necesario para dotar a la

implementación de la Agenda 2030 de la prioridad en la agenda política que requiere y merece como elemento medular de las políticas públicas.

FASE I. ANÁLISIS DE LA SITUACIÓN ACTUAL

Para efectuar con éxito el PUAM es necesario realizar un exhaustivo análisis de la situación actual del municipio de l'Alcúdia. Este análisis nos permitirá a su vez identificar los objetivos que ha de plantearse el Ayuntamiento de l'Alcúdia para un adecuado trabajo para con la ciudadanía.

Mediante el seguimiento y estudio de fuentes cuantitativas y cualitativas trazaremos una estrategia de actuación y desarrollo del proyecto. Esta fase es fundamental para que el Ayuntamiento de l'Alcúdia pueda identificar sus fortalezas, debilidades, oportunidades y amenazas con vistas a afrontar el reto de avanzar hacia los ODS.

En vista de la importancia de mantener una efectiva comunicación con la ciudadanía, se contempla, además, la apertura de un proceso de participación ciudadana que nos muestre la visión de la población de l'Alcúdia en cuanto al funcionamiento del municipio y el trabajo del propio Ayuntamiento. Esta información, será necesaria para definir los objetivos a abordar.

Con todo ello, hemos logrado diseñar un mapa de acciones para obtener un análisis completo de la situación actual en la que se encuentra el Municipio de l'Alcúdia y del ámbito competencial y de gestión del Ayuntamiento de l'Alcúdia, favoreciendo así la implantación de acciones referidas a la consecución de los ODS.

Actividad 1. Análisis del área urbana

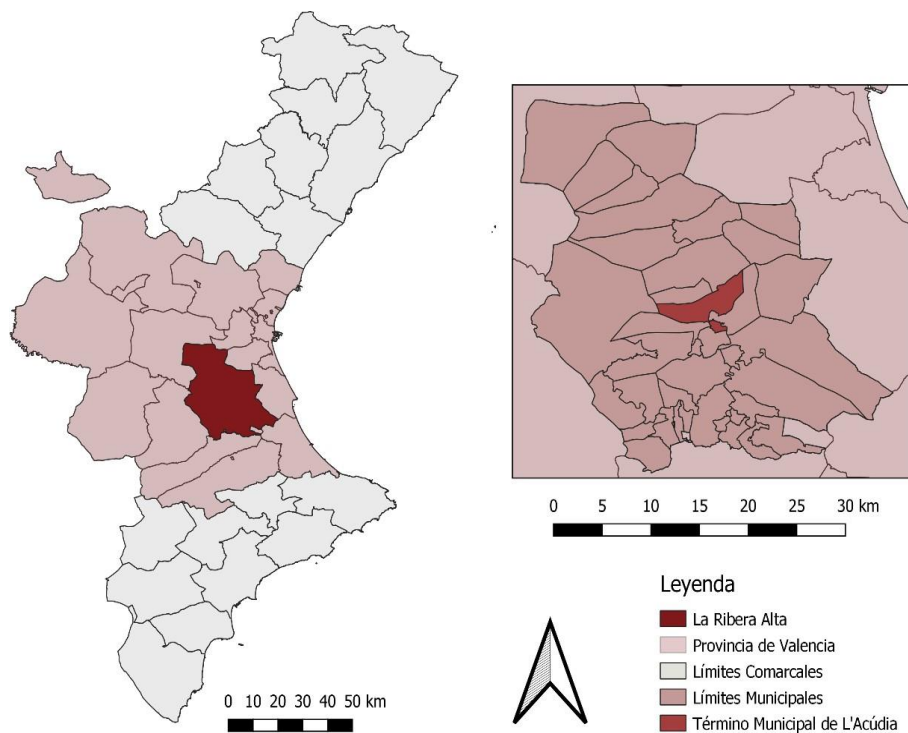
Tras un exhaustivo proceso de estudio y recopilación de información se ha efectuado un completo análisis de los diferentes ámbitos que componen el municipio de l'Alcúdia, desde el análisis físico y territorial donde se contemplan elementos como las infraestructuras, el transporte, etc. hasta el análisis demográfico, económico, medioambiental y turístico, donde se contemplan cuestiones como los recursos naturales disponibles, la gestión por el Ayuntamiento del cambio climático, el patrimonio cultural del municipio, etc.

1. Eje de urbanismo

1. Análisis físico y territorial

El municipio de l'Alcúdia lo encontramos situado dentro de la comarca de la Ribera Alta. El término municipal queda dividido en dos debido a la presencia intermedia del municipio de Guadassuar. La totalidad de su superficie permanece prácticamente plana, estamos en una zona fluvial con ausencia de desniveles importantes.

El municipio limita con Benimodo y Carlet por el norte, y Guadassuar, Massalavés y Tous por el sur. l'Alcúdia cuenta, además de su principal núcleo poblacional, con las pedanías de les Comes y Montortal.



Fuente: Elaboración propia en base a la cartografía del Institut Geogràfic Valencià IGN-GVA

El municipio contaba con 12.009 habitantes hasta 2019 según datos del INE lo que supone una densidad de población de 473,67 hab/km².

Como ya hemos indicado, se trata de un territorio eminentemente fluvial, ocupando el margen derecho del río Magro. La zona del municipio al norte de Guadassuar queda atravesada por el propio río, mientras que la zona sur tiene su origen en la anexión del antiguo término de Montortal, hoy anexionado al propio municipio de L'Alcúdia desde 1842.

Las tierras permanecen, por tanto, regadas por las aguas fluviales que riegan una zona fuertemente agrícola mediante estructuras de regadío tan importantes como la acequia real del Júcar. Cabe destacar la presencia del barranco generado por el riu Sec que viene desde los municipios de Llombai y Catadau, para terminar disipándose por la zona este de Montortal.

Bajo un clima puramente mediterráneo, estamos frente a inviernos suaves y veranos más rigurosos. La cercanía al Mar Mediterráneo ofrece brisas que atemperan los veranos en los momentos de más rigor caluroso. Mientras, el viento de poniente es el encargado de trasladar temperaturas cálidas del

aire sobrecalentado en la meseta interior. El clima benigno y una tierra fértil han permitido disponer de amplias zonas de cultivos, que actualmente se dedican en su gran mayoría a la plantación de frutales, principalmente el caqui.

La principal vía de acceso al núcleo poblacional de L'Alcúdia se hace a través de la A-7. Lo hace por el lado este recorriendo el municipio de norte a sur. La CV-50 supone la definitiva conexión, y ata nuestro municipio con las principales localidades vecinas con carácter supramunicipal.

2. Entorno urbano

• Origen y consolidación urbana

El origen de la población se remonta a lo que en su día constituyó una alquería árabe, y que posteriormente se donaría a Pedro de Montagut por parte de Jaume I.

El casco antiguo de L'Alcúdia se puede definir con la trama urbana interior definida por las calles: San Francesc (por el oeste); del pintor Vergara (por el sur); Verge Dolors (por el este); Beata Amat (por el norte). Este espacio urbano central se compone de manzanas algo más pequeñas, así como trazados de calles más sinuosos. La Iglesia de San Andrés, queda en el centro del casco antiguo, ocupando la manzana más grande de este tejido urbano.

Por el norte, y dentro del mismo espacio urbano histórico, encontramos las ruinas del convento de Santa Bárbara, fundado en julio de 1743 para la orden de los franciscanos alcantarinos. En su lado sur, aparece una generosa explanada poblada por cipreses, antiguo calvario. Esta pieza urbana cierra el núcleo histórico por el norte.

A este núcleo se le puede añadir una segunda estructura de parecidas condiciones morfológicas que se extiende hacia el oeste, desde el propio centro, y que termina en la calle Mestre Serrano

Alrededor del núcleo histórico, se disponen manzanas más propias de un ensanche decimonónico. Estas, de dimensiones aproximadas de 80m de largo por 50m de ancho, constituyen un crecimiento morfológico ciertamente ordenado, que dota de estructura al núcleo poblacional en su conjunto.

Esquema de zonas urbanas en l'Alcúdia



Fuente: Elaboración propia sobre la base de Google Earth

La evolución del núcleo urbano mantiene cierto margen de crecimiento, a pesar de mantener condicionantes como el paso del "barranc de Prada" por el oeste, la A-7 hacia el este o el margen del río Magro o Seco por el norte.

- **Morfología urbana calles-manzanas**

El desarrollo urbano de l'Alcúdia ha dado como resultado un espacio urbano compacto en forma de trapecio cuasi triangular, donde se desarrolla el núcleo residencial entorno al centro histórico. De esta superficie se anclan dos grandes bolsas de suelo industrial, en especial la zona norte que limita directamente con el río Magro.

Este desarrollo, a su vez, dota al conjunto de una alta densidad edificada, con manzanas colmatadas en torno a calles de entre 10 y 12 metros entre fachadas en la zona de ensanche y calles de 4-6 metros en las zonas del casco histórico.

Las dimensiones de las manzanas no permiten grandes aberturas hacia los patios interiores y éstas acaban encerrando pequeños espacios de esponjamiento a modo de patios de luces ventilados que rara vez permite espacios verdes de entidad.

La malla edificada resulta, por tanto, fuertemente densificada y aparecen en los interiores de manzana espacios que se han ido anexando a las tipologías

originales que buscan su parte de fachada hacia las calles principales. De esta manera, resultan parcelas alargadas que no cruzan la manzana de lado a lado, sino que encuentran al vecino en la parte central interior.

Las calles que forman el núcleo histórico se estrechan para alcanzar una sección media alrededor de los 5 metros de anchura. Esta situación lleva a la imposibilidad de compatibilizar el tránsito de vehículos, su zona de estacionamiento con el peatón. Por este motivo, encontramos un centro parcialmente peatonalizado.

Mientras que, en las zonas de alrededor del núcleo histórico, que podríamos denominar de ensanche, las calles pasan a los 10-12 metros de ancho. Estas calles, a su vez, mantienen una estructura muy ordenada y rectangular que absorbe perfectamente la trama más antigua, y permiten, en esta ocasión sí, acomodar pasos más generosos al peatón, así como estacionamiento de vehículos incluyendo su tráfico.

Además de estas dos morfologías de calles, encontramos la avenida António Almena y su continuación por el este como Comte Serrallo, que ofrecen una tercera sección urbana más cercana a la del bulevar.

Esta sección de 25 metros aproximadamente permite configurar amplias aceras a los lados con carril bici sobre la propia plataforma, dos carriles circulación de vehículos con estacionamiento en batería en ambos lados de la marcha. En esta ocasión, se ha empleado un arbolado que ofrece una imagen amable y ambiental de calidad urbana.

Esta avenida que atraviesa al núcleo urbano de este a oeste, sirve como estacionamiento disuasorio, en altas demandas, para un centro histórico más colmatado y con falta de zonas de estacionamiento.

Los amplios polígonos industriales del norte y el sur, permiten el desarrollo de urbanizaciones con manzanas independientes de dimensiones controladas que mitigan la dureza del habitual entorno industrial en nuestro territorio. De esta manera se convierten fácilmente en lugar para la aparición de equipamientos dotacionales como polideportivos, espacios sociales, culturales o sanitario.

De manera desconectada pero próxima a la masa edificada, tenemos una urbanización de viviendas unifamiliares con generosas parcelas y amplias casas aisladas en su interior. Se trata pues de una morfología más, que aunque alejada de las soluciones del resto del municipio, convive sin problemas graves con el resto de la población.

Esta urbanización (Ismael Tomás I), situada en el extremo este, está conectada a través de la calle Maguncia y queda rodeada de campos de cultivo hasta su límite con la carretera de servicio y la propia A-7.

Imagen de la morfología urbana de las calles de l'Alcúdia



Arriba, de izquierda a derecha: calle san Pedro y calle san Andreu
Centro, de izquierda a derecha: Don Juan de Austria y Dr. Fleming
Bajo, de izquierda a derecha: calle Antonio Almela y Conde Serrallo
Font: Elaboración propia en base a Google Earth

Además del núcleo de L'Alcúdia propiamente dicho y descrito anteriormente, en el término municipal existen otros tres núcleos poblacionales más pequeños: Les Comes y Montortal.

Les Comes, en este caso, ya ha sido absorbido por el propio tejido urbano principal, deviniendo en un barrio, antes que en una pedanía. Lo encontramos en el extremo sur, junto al antiguo ecoparque y bajo los taludes que soportan el paso de la A-7.

Montortal queda pegado a la A-7 y se configura morfológicamente como una calle que da servicio a dos manzanas longitudinales. En el extremo norte de la calle se abre un espacio en forma de plaza en la que tenemos la iglesia con su fachada sobre el mismo espacio urbano.

- **Tipología edificatoria**

La tipología de los edificios en l'Alcúdia está distribuida de la misma manera que su morfología: unifamiliares en el casco histórico; edificios plurifamiliares integrados en manzana cerrada en las áreas de ensanche; y en unifamiliares aisladas en la urbanización de Ismael Tomás I.

Si nos centramos en el centro del núcleo urbano, efectivamente se resuelven la mayoría de los edificios residenciales con la tipología de unifamiliares entre medianeras. Se trata de edificaciones de una, dos y hasta tres plantas que aprovechan al máximo la fachada a la calle donde tienen el acceso. Las parcelas ocupan la mitad de la crujía de las manzanas y tratan de abrir patios en su interior para ventilar e iluminar las estancias que recaen dentro.

En este punto de la trama urbana, las tipologías más recientes se distinguen por una mayor edificabilidad al aumentar sus alturas bajo una misma parcela. Éstas, sustituyen las cubiertas inclinadas de teja cocida por cubiertas planas impermeabilizada con las clásicas baldosas color rojizo.

Estas intervenciones se han ido apropiando poco a poco de cada vez más espacios residenciales. Las tipologías plurifamiliares de mayor altura (hasta 6 plantas) situadas en el interior del centro urbano, chocan con la escala de una calle concebida para alojar edificios de menor altura. A pesar de este punto, en la zona próxima a la iglesia los casos de edificios de mayor altura son menos frecuentes y sigue conservando el ambiente de las calles históricas.

Conforme nos vamos alejando del centro y entramos en la zona de ensanche, las edificaciones plurifamiliares van tomando protagonismo hasta convertirse en la tipología más empleada, especialmente en el entorno cercano a la avenida António Almela.

La zona más recientemente edificada, pertenece al ensanche en su vertiente sur. Aquí, las manzanas han mantenido la escala y el trazado de las calles en continuidad con el resto del entorno urbano. La tipología más empleada ha sido la de vivienda plurifamiliar, aunque buscando en ocasiones los espacios privados de esparcimiento como patios traseros o amplias terrazas en las azoteas.

Esta parte residencial del tejido urbano se presenta con potencial para ser definitivamente colmatada por edificios nuevos.

Por último, hay que destacar la tipología de vivienda unifamiliar aislada que se presenta de forma testimonial en la urbanización anteriormente comentada. Se trata de viviendas que ocupan aproximadamente el 50% de parcelas de 600 m² y en las que las viviendas alcanzan dos plantas. La parcela admite en esta tipología la aparición de piscinas de uso privado alrededor de las zonas de jardín.

En definitiva, contamos con un amplio abanico de tipologías, donde las de edificación más antigua obedece a las unifamiliares aisladas, las más recientes son las plurifamiliares junto a las residenciales aisladas.

- **Edificios significativos**

La historia y el paso de los siglos, ha dejado en la localidad una fuerte impronta monumental. Empezando por la iglesia de San Andrés, cuyo campanario define y sitúa estratégicamente la población, hasta las ruinas de Santa Bárbara que configuran la memoria construida de los alcudianos.

La iglesia de San Andrés destaca a nivel paisajístico por su elevado campanario, así como por la azulada cúpula que domina el cielo de l'Alcúdia. Su construcción está fechada en 1780 y en su interior se pueden disfrutar los frescos del pintor más destacado de la segunda mitad del siglo XVIII José Vergara Gimeno. La cúpula alcanza los 33 m de altura, mientras que el campanario sitúa el techo del núcleo urbano en los 55 m.

Actualmente está catalogada como BIC (Bien de Interés Cultural). La obra consiste en una clara representación del clasicismo barroco propiamente valenciano. En ella podemos diferenciar una puerta precursora del neoclasicismo que estaba por llegar, las decoraciones interiores puramente barrocas, así como un esquema de planta y alzados de las corrientes más clásicas. La planta de cruz latina sigue el modelo jesuítico heredado de las corrientes romanas de la época, de la misma manera que lo hace su fachada principal, de dos pisos con diferentes proporciones siendo más alta la parte baja y menor la parte alta. Esta fachada combina los órdenes corintio para la parte baja y dórico en la parte alta.

Imagen exterior de la iglesia de San Andrés



Fuente: elaboración propia

Sin duda alguna, el segundo monumento más destacable de l'Alcúdia lo encontramos en la zona norte del centro histórico.

Se trata de las ruinas recuperadas del convento de Santa Bárbara y constituye uno de los dos conventos de fundación franciscana que existieron en la localidad. Ángela de Montagud, señora alcudiana, fue la fundadora de este primer convento en 1.600, más tarde se llamó l'Hort de Manus.

Actualmente ocupa una especial situación estratégica dentro de la zona antigua de la localidad. A su lado encontramos un majestuoso espacio paisajístico, dominado por cipreses y que en su día fue el calvario del convento. Hoy en día supone un espacio verde de uso público, perfectamente integrado en el tejido urbano.

Imagen exterior del convento de Santa Bárbara



Fuente: elaboración propia

Otra obra significativa es la ermita de San António Abad, se trata de una pieza situada en el número 5 de la avenida Ausiàs March junto al ayuntamiento. El edificio está actualmente incrustado en la morfología

urbana del extremo sureste justo donde empieza una de las zonas de ensanche más próxima al núcleo histórico. La portada se encuentra en un espacio urbano en el que coincide con el acceso al ayuntamiento.

Su fachada de un solo plano está rematada con la espadaña de una sola campana y sobre el dintel de la puerta aparece la imagen del titular.

En planta de una sola nave con cruz latina que queda cubierta con una bóveda de cañón con arcos fajones y lunetos cegados. Tiene una muy interesante cúpula rematada con teja azul adornada con pechinas y lunetos.

Imagen de la Ermita de San Antonio Abad



Fuente: elaboración propia

La muestra de obras emblemáticas incluye el acueducto conocido como “La Mota” que data del año 1842. Se trata de una obra civil perteneciente a las infraestructuras de riego asociadas a la acequia real del Júcar. Obra ejecutada con bóvedas de ladrillo macizo que transportaba mediante una noria el agua a las zonas de regadío que bañan el territorio del término municipal. Incluida dentro del parque de La Noria, adquiere una trascendencia más allá del límite local.

La iglesia de la Purísima de Montortal o el antiguo hospital situado en Calvo Acacio representan buenas muestras de la herencia arquitectónica del municipio.

3. Infraestructuras y equipamientos

3.1 Estructura verde en suelo urbano

Como la mayoría de los municipios de la provincia de Valencia que se encuentran en zonas llanas y fértiles, l'Alcúdia se presenta como un núcleo urbano edificado y altamente consolidado, en el que resulta difícil la aparición de una estructura verde urbana sólida y robusta. Se trata de un problema muy generalizado al que debemos atender correctamente, ya que de él depende la resiliencia medioambiental de nuestros entornos urbanos inmediatos.

El segundo aspecto a tener en cuenta, en este caso como recurso potencial a ser implementado, consiste en la amplia estructura verde agrícola que nos rodea. Efectivamente, una vez abandonamos la estructura urbana, se abre una basta extensión de tierra fértil, cultivada durante siglos, que nos brinda un paisaje único al que podemos tener acceso de forma sencilla, directa y sostenible. Este recurso ecológico de proximidad puede ser considerado como espacio para el esparcimiento y la práctica de actividades saludables: paseos, marcha, ciclismo o ruta.

Deberemos atender, pues, a las debilidades, oportunidades, fortalezas y amenazas, para contrarrestar una estructura verde a escala urbana y territorial a día de hoy infrautilizada. Atendiendo a la estructura en el interior de núcleo urbano, podemos destacar distintos tipos de soluciones. La primera, es la configuración de parques urbanos en integrados en la estructura de manzanas. En este caso tenemos tres espacios de entidad de plazas arboladas que pasamos a describir.

Primero, la Plaça de la Generalitat, con aproximadamente 7.000m² de parque completamente peatonal, con servicios de juegos infantiles y esparcimiento social. El espacio está correctamente arbolado, cubriendo una superficie de más del 60% de copa en sombra hacia el espacio público.

En segundo lugar, entorno del convento de Santa Bárbara y plaza Diputación. En total nos referimos a unos 10.000m² que a nivel de espacio arbolado y verde, se divide en un parque al sur de la plaza, cruzando la calle Juan Bautista Osca, en forma de parterre. Y por otro lado, el espacio poblado de cipreses junto a las propias ruinas del convento, ocupando lo que en su día fue el calvario del propio edificio religioso.

Un tercer espacio arbolado de considerables dimensiones lo encontramos en el acceso por el sur configurando dos espacios arbolados a cada lado de la

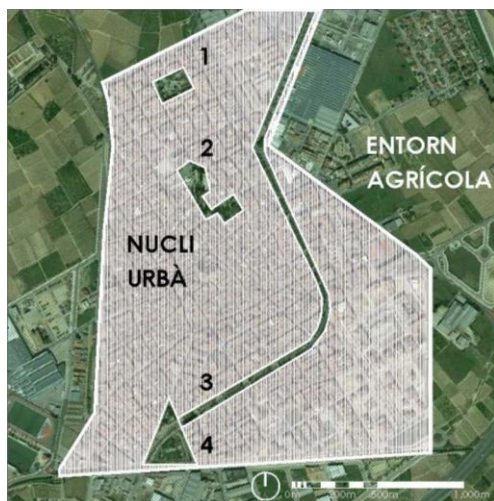
avenida António Almela.

El espacio urbano situado al norte de la misma avenida incorpora la noria y La Mota, en este caso las instalaciones centenarias son el mayor reclamo de esta plaza, dejando en un segundo plano la superficie de arbolado. En la parte sur de la avenida, tenemos un parque propiamente dicho, con dotaciones de juegos, esparcimiento y una buena solución de superficie arbolada.

Por último, y en lo que se refiere a los espacios arbolados, cabe destacar la buena solución de la avenida António Almela. Se trata de una avenida con ancho aproximado de 25 metros, que ha sido correctamente arbolada pudiendo disponer de generosos alcorques a ambos lados de la calle.

Las siguientes masas verdes las encontramos en espacios dotacionales de los polígonos industriales, y también en proceso de colmatación en el área residencial sur de más reciente urbanización.

Esquema de la estructura verde urbana interior de l'Alcúdia



1. Plaça Generalitat / 2. Entorno convento Santa Bàrbara / 3- Avenida Antoni Almela / 4- Parque de la Noria. Fuente: elaboración propia sobre la base de Google Earth

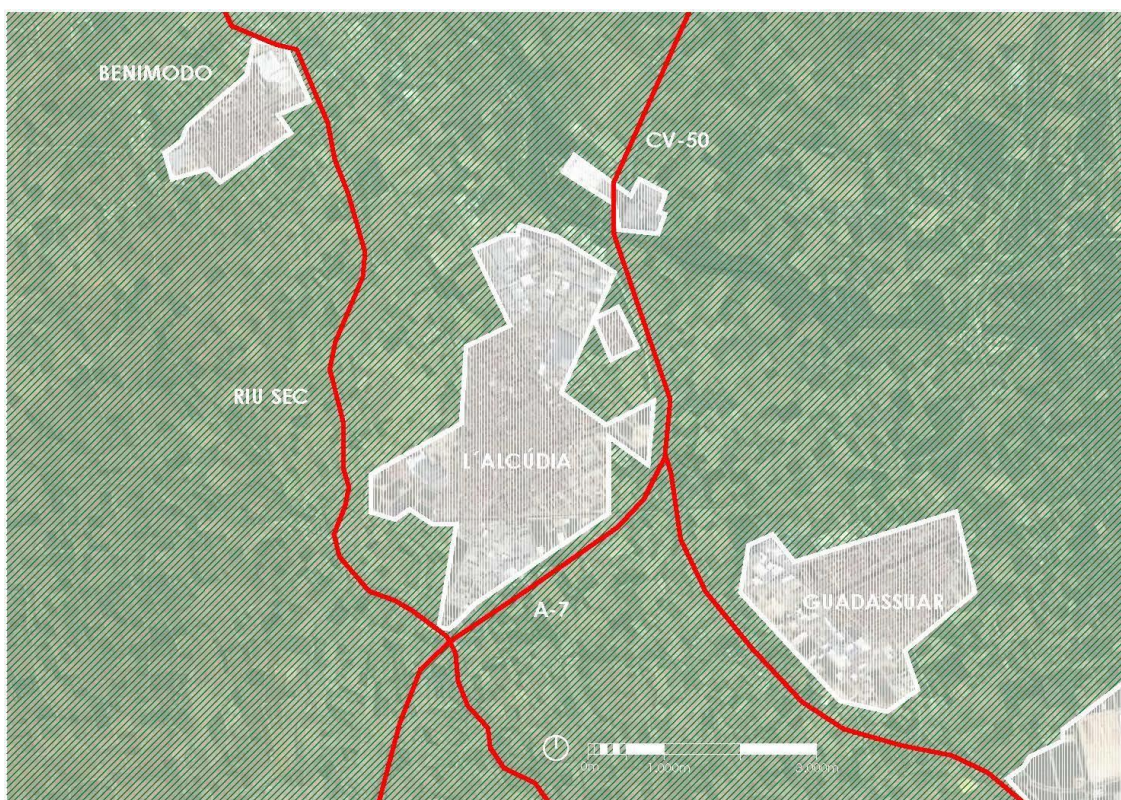
Veamos en este caso cómo se comporta la relación de la estructura verde urbana del municipio con la estructura de campos agrícolas que la rodean. Vemos que el perímetro urbano tiene una barrera psicológica pero también física con los viales que la delimitan. Estos ejes perimetrales son la mayoría de veces calles configuradas para el tráfico rodado que cortan abruptamente la transición urbana con el paisaje agrícola.

Otros límites existentes los conforman la acequia Real del Xúquer por el sur, el eje ferroviario por el este o la CV-50 en uno de los perímetros al este de

la localidad.

Como podemos observar, existe un enorme potencial de mejora en lo que consistiría la vertebración verde del territorio junto a la masa urbanizada. Se trata de aprovechar este sistema, parcialmente existente, para permitir a los vecinos que disfruten de un bien paisajístico común, olvidado en la mayoría de las ocasiones. Como hemos visto el municipio de l'Alcúdia representa uno de los ejemplos más evidentes en la necesidad de conectar con su entorno ecológico a través de medidas sostenibles social, económica y medioambientalmente.

Esquema de la estructura verde territorial de l'Alcúdia



Fuente: Elaboración propia en base a Google Earth

Podemos ver claramente cómo esta masa agrícola no solo se circunscribe al municipio de L' Alcúdia, sino que se extiende de la misma manera por las localidades vecinas, por lo que la estrategia en la mejora de la estructura verde puede ser un tema mancomunado con los vecinos en aras de una mejor integración supramunicipal.

3.2. Transporte y accesos. Movilidad

L'Alcúdia cuenta con una situación geográfica estratégica, que le permite una buena comunicación con el resto de la provincia. Sin embargo, presenta numerosos puntos de mejora en lo que a su infraestructura se refiere, especialmente en lo referente a la movilidad.

Aspectos como la señalización, la actualización de pasos, cruces y conexiones viarias. La mejora del transporte público o la incorporación de la bicicleta en el interior del núcleo urbano, son aspectos mejorables que podrían situar al municipio en una posición ideal desde el punto de vista de la movilidad. Es decir, pese a las necesidades de actualización en sus redes, el punto de partida es sólido y positivo.

- **Transporte rodado por carretera**

La principal vía de conexión con el núcleo urbano es la CV-50 junto a la A-7 que atraviesa perimetralmente el propio núcleo urbano de L'Alcúdia por su lateral este. La CV-50 llega a atravesar parcialmente una pequeña zona urbana en su acceso norte, y transcurre formando el límite urbano hasta su salida por el sureste.

Las entradas y salidas rodadas más importantes se resuelven por tres puntos principalmente, uno primero al norte que atraviesa el polígono industrial de mayor superficie, otro acceso por el sureste, que conecta con la A-7 y se dirige hacia la población vecina de Guadassuar y una tercera salida por el sur en dirección a Montortal que discurre paralela a la A-7.

Las entradas y salidas mediante tráfico rodado, quedan relegadas a la orientación este, dejando al oeste el paso de las vías que conectan con la red ferroviaria de la Generalitat Valenciana.

Las duraciones aproximadas de trayecto en vehículo rodado, desde los núcleos de población más importantes, son las siguientes:

- Desde Alcira: 14min (9,6 km) por CV-50
- Desde Algemesí: 16min (8,7 km) por la CV-523
- Desde Guadassuar: 8min (3,2km) Por la calle Colón
- Desde Xàtiva: 24min (27,9km) por la A-7
- Desde València: 36min (35,7km) por la A-7 y V-31

Podríamos concluir con que la conexión viaria de tráfico rodado está perfectamente cubierta entre L'Alcúdia, sus poblaciones vecinas, así como sus conexiones con las principales capitales de la provincia.

- **Transporte público**

La población de l'Alcúdia presenta además, una buena combinación en transporte de autobuses que la conectan con las principales capitales de la provincia de Valencia y Alicante, al tiempo que sirven de enlace con otras poblaciones vecinas.

La Línea 1 de Metrobús conecta l'Alcúdia con Valencia, Alginet, Xátiva, Albaida, Alcoi, Muro de Alcoi o Cocentaina.

La línea 3 también de Metrobús, transita desde Valencia hasta Ontinyent, pasando por las localidades de Aielo de Malferit, Ollería, Cerdà, Torrella, Llanera de Ranes, Alberic, Massalavés y Alginet.

Además cuenta con el paso de la línea de autobús que conecta Alzira con Alfarp y pasa con paradas por Guadassuar, Benimodo, Carlet, Catadau o Llombai.

La alternativa del autobús para la población de l'Alcúdia está bien resuelta, si bien es cierto que siempre podemos aspirar a las mejoras en las frecuencias o las paradas interiores urbanas.

Además, l'Alcúdia cuenta con una parada dentro de la red ferroviaria de cercanías de la Comunidad Valenciana. Se trata de la Línea 1 de Metrovalencia, que conecta desde Bétera hasta Villanueva de Castellón y conecta buena parte de los municipios más importantes de la provincia de Valencia con su capital.

Por tanto, estamos en un municipio con un nivel alto en la conexión mediante el transporte público, ya sea vía ferrocarril de cercanías, autobús o a través de una sólida red de carreteras. Cabe destacar que en las situaciones con buenas infraestructuras cabe buscar la eficiencia en los servicios, con el estudio pormenorizado de paradas, rutas o tiempos de espera.

- **Carril bici**

L'Alcúdia cuenta con una infraestructura de carriles bici y ciclovías que le da una buena cobertura, especialmente en lo que respecta a la conexión supramunicipal y a los accesos a rutas largas que los comunican con el entorno natural, ya sea hacia la montaña o hacia el mar.

Este aspecto convierte al municipio en un espacio óptimo para el arraigo y el uso de la bicicleta como medio de práctica deportiva saludable, atrae a visitantes y fomenta la participación de la ciudadanía en actividades al aire

Dentro de las ciclovías pertenecientes a la comarca de la Ribera Alta tenemos:

- Ruta del Caquí de 15,46km que nos permite conocer la Ermita de Sant Antoni y un paseo por los cultivos del caquí de la comarca.
- Ruta "vuelta a Tous" con 51.72km conecta Carlet con l'Alcúdia pasando por Tous en su recorrido hacia el interior de la Provincia. Se trata de un recorrido que pone en valor el patrimonio ambiental y natural del interior del territorio.
- Ruta La Ribera Alta del Xúquer. 107.9km tiene su arranque en Cullera y establece un recorrido circular que le lleva por Albalat de la Ribera Alta, Polinyà, Sollana, Sueca, Algemesí, Almussafes, Carlet y l'Alcúdia.

Podemos comprobar la amplia oferta de infraestructuras ciclistas de la zona, que conectan, pasan o arrancan en l'Alcúdia. Si bien es cierto, que cabe un potencial de mejora a la hora de establecer medidas de protección que permitan circular con mayores garantías de seguridad frente a accidentes.

A detailed map of the area around L'Alcúdia. The map shows a network of roads, with the Camí de la Muntanya highlighted in yellow. Other roads shown include Senda dels Barrancs, Carriona, Camí de Xàtiva, Camí d'Albaric, Camí dels Olivarons, and Senda Reta del Riu de Perla. Landmarks such as Bc. de Matamoros, Bc. de Plaquetes, Corral de Rafel, Perola, Florentina, Relama, El Minat, Tossalet, Terra Blanca, Riurau, and Heretata are marked. The map also shows the urban area of L'Alcúdia and the Camí de la Muntanya.

Desde el punto de vista de los carriles bici en el interior del núcleo urbano, l'Alcúdia tiene un doble carril de circulación a lo largo de la avenida Antonio Almela. Esta calle aprovecha el ancho de 25m para acondicionar un carril bici en cada sentido de la marcha.

Al tratarse de una vía interior que pasa por el interior del núcleo urbano sirve como espina dorsal al tránsito de la bicicleta por su vertiente sureste de la población.

En el interior de las calles, la infraestructura para el ciclista desaparece, con lo que queda por conectar ese último recorrido entre la residencia y el perímetro de salida hacia el exterior. Frente a la falta de ancho de calle y/o acera para incorporar infraestructura ciclista, cabe buscar alternativas como la de la ciclo calle, que antepone al ciclista frente al vehículo motorizado, que puede dar muy buenos resultados cuando el tráfico es de baja intensidad como ocurre en nuestro caso.

3.3. Equipamientos

La red de dotaciones y equipamientos públicos de l'Alcúdia, presenta una buena muestra de los esfuerzos a escala municipal realizados desde la instauración de la democracia española. El municipio cuenta con una red de servicios sanitarios, asistenciales, administrativos, deportivos, educativos, sociales y culturales acordes a su población y tamaño quedando suficientemente cubierta.

Los servicios sanitarios de mayor envergadura son absorbidos por instalaciones de carácter supramunicipal como es el caso del hospital de la Ribera Alta que en este caso se enclava en el municipio de Alzira.

La red de espacios dotacionales educativos y culturales está resuelta con las siguientes instalaciones:

- (CEIP) Colegio público de Comes
- Colegio San Andrés Apóstol
- CEIP HERETATS
- CEIP Batallar
- Col.légi Sant Andréu Apóstol
- Escola Infantil Municipal
- Centre profesional de música

- Centre educació infantil L' escoleta Encarna Landete
- IES Els Evols
- Escoleta Infantil de Primer Ciclo Prada
- Casa de la Cultura
- Museo Etnológico
- Casa de la música

Además, el municipio cuenta con espacios como el aula Suzuki, Club Hapkido, una academia de corte i confección, la academia Cel i educación entre otros servicios fuera de la educación reglada, pero que también sirven de apoyo a una cartera de posibilidades en el aprendizaje y desarrollo personal.

En lo referente a las dotaciones sanitarias, encontramos el Centro de Salud de l'Alcúdia en la calle de Magúncia. Para una asistencia sanitaria mayor, cuenta con el Hospital de la Ribera Alta que cubre las necesidades de sus ciudadanos junto con los municipios de la comarca.

Las instalaciones deportivas son uno de los servicios más extendidos en el municipio. Desde el polideportivo Els Arcs, el pabellón de l'Alcúdia o las dos piscinas municipales, la cubierta y la de verano, hasta el skate park al aire libre, forman parte entre otros de las ofertas deportivas disponibles. Además, cuenta con gimnasios o centros de especialidades de carácter privado.

Las dotaciones más importantes desde el punto de vista social y cultural son la Casa de la Cultura, el Ágora Jove, biblioteca, ludoteca y Mercado, entre otras. La Casa de la Cultura ocupa un lugar estratégico junto a la plaza que se abre frente a las ruinas del convento de Santa Bárbara, mientras que el Ágora Jove está dentro del Polígono La Creu situado al norte del núcleo urbano.

También cuenta con sus propios juzgados de paz que les permite cubrir parte de los servicios dotacionales relacionados con la justicia de manera cercana.

La situación y el estado de conservación de los equipamientos, es generalmente buena, aunque cabe adaptar progresivamente los edificios

más desactualizados a las nuevas necesidades energéticas que demanda la sociedad hacia una descarbonización de nuestra actividad.

Para ellos es indispensable que los edificios públicos sean la vanguardia en la transformación hacia edificios de consumo casi nulo, para lo que se debe acometer en primer lugar una revisión en profundidad del estado energético de cada uno de ellos, para poder acometer esta transformación con rigor y eficacia.

3.4. Zonas Industriales

L'Alcúdia presenta un parque industria fuerte y arraigado al territorio. A nivel de zonificación, cuenta con el polígono situado al norte, el más grande de todos, conocido como polígono de la Creu. Con una superficie aproximadamente de 450.000m², sus grandes dimensiones articulan unos espacios urbanos definidos por manzanas y calles perfectamente estructuradas.

Se encuentra físicamente conectado con el núcleo urbano residencial. El acceso principal se encuentra en su vertiente norte con salida a la A-7. Mientras que por el sur limita directamente con las calles de la población. Esta característica de proximidad, le permite incorporar distintos equipamientos dotacionales, como pueden ser espacios deportivos, sanitarios o culturales.

La manzana más importante dentro del propio suelo industrial del polígono, lo ocupa la empresa Istobal dedicada a los servicios integrales de limpieza de vehículos. El polígono adquiere importancia en servicios industriales relacionados con el metal y la automoción entre otras industrias.

Gran parte de las industrias instaladas en este polígono han llevado a cabo la transformación en el uso de energías renovables, mediante la instalación de energía fotovoltaica, lo que reduce el impacto medioambiental de su actividad.

El segundo polígono industrial más importante en tamaño, está situado justo al sur del núcleo urbano. También es colindante con la masa residencial, pero en este caso queda separado por la acequia Real del Xúquer.

El polígono presenta una diversidad de industrias que van desde el suministro de materiales para la construcción o para la propia industrial. De la misma manera que el polígono norte, integra equipamientos deportivos

como la piscina cubierta municipal, quedando integrada en la malla urbana del polígono. En este caso, también tenemos la presencia de la Estación Depuradora de Aguas Residuales (EDAR).

Este polígono tiene también una buena conexión directa con la A-7, lo que la sitúa en una zona perfectamente conectada con el tejido industrial de la Ribera Alta.

Existe una tercera zona industrial situada al oeste y separada por la línea de ferrocarriles de cercanías que presenta un gran área de espacio dotacional deportivo y un área urbana dedicada a la industria almacenamiento agroalimentario. Parte de la superficie de este polígono está urbanizada, pero falta la mayor parte de su superficie por ser colmatada con industrias que se asienten en él. En este emplazamiento se encuentra situado el Ecomarque del municipio.

Lo mismo le ocurre a la última zona terciaria sector 10, urbanizada, que en este caso queda al este de la población, con una muy buena comunicación con la A-7, actualmente está urbanizada pero a falta de instalar empresas industriales. Se trata de una zona con posibilidades para ser ocupada también por el sector comercial terciario, por sus dimensiones y conexiones.

3.5. El comercio

La red de equipamientos comerciales de L'Alcúdia es extensa y diversificada. Dentro de su trama urbana podemos encontrar los servicios de farmacia, estancos, papelerías, supermercados, tiendas de ropa, empresas de asesoría, despachos profesionales de todo tipo, clínicas privadas con distintas especialidades, etc.

Por tanto, ostenta un grado de independencia y autosuficiencia que le alejan de los riesgos que padecen otras poblaciones de la provincia de ser despobladas severamente.

Para encontrar centros comerciales de grandes plataformas tenemos que trasladarnos hasta Alzira o Carcaixent, y para ello debemos recurrir al transporte motorizado y recorrer una pequeña distancia de apenas 9-10km.

4. Planeamiento urbano en vigor en l'Alcúdia

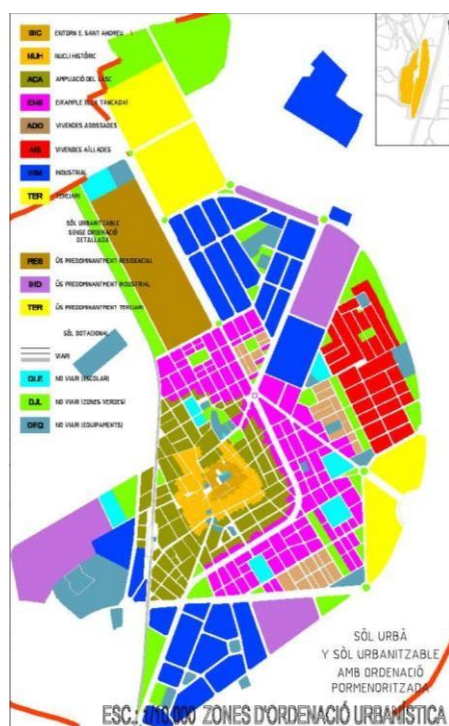
El municipio redactó su primer PGOU en 1974 a cargo del arquitecto José Joaquín Alarcón y aprobado por la comisión provincial el 26 de julio de 1974. El proyecto tenía previsto regular el crecimiento del municipio hasta el año 2.000. Hasta entonces existieron planos de alineaciones donde se indicaban las zonas verdes, los equipamientos y las zonas edificables.

Desde entonces se han sucedido planes parciales, modificaciones puntuales del PGOU o estudios de detalle. Es destacable el paso de altura máxima dentro del casco histórico de 18 a 15 metros, para controlar las alturas de los edificios a los anchos de las calles.

En 1981 se adaptó el PGOU a la nueva Ley del Suelo de 1975 que obligó a adaptar la clasificación del suelo, determinar el aprovechamiento medio e incorporar los pertinentes programas.

En 2002 se aprueba el actual PGOU, desde entonces se han ido sucediendo modificaciones y revisiones del planeamiento, incluyendo las Normas Subsidiarias redactadas en junio de 2009 con el refundido de su modificación 8.

Zonas de ordenación urbana del PGOU de 2002 de l'Alcúdia



Fuente: www.lalcudia.com

Actualmente la Planificación urbana debe acometer las necesarias transformaciones para proyectar un futuro más sostenible económica, social y medioambientalmente. Para este objetivo, el PGOU comienza a quedarse desfasado incluso como herramienta de gestión que pueda impulsar estos cambios a futuro.

La demanda de suelo y el aumento de la población para el municipio se espera que pueda ser moderado, pero en ningún caso extraordinario. Por este motivo, las herramientas de planeamiento deben ayudar a transformar bajo los nuevos paradigmas de crecimiento controlado.

5. Accesibilidad y barreras arquitectónicas

- **Itinerarios accesibles y peatonalización de los espacios públicos**

El núcleo histórico de l'Alcúdia ha ido adaptando parte de su espacio a plataformas peatonales con acceso a servicios públicos y de emergencia, así como a vecinos residentes.

La calidad del espacio público se ha visto claramente mejorada debido a estas acciones de peatonalización, que se concentran especialmente en el entorno urbano de la iglesia de San Andrés y el entorno del convento de Santa Bárbara.

En el espacio urbano del casco histórico, el ancho de las calles, obliga a acometer en su totalidad las medidas urbanas para conciliar el acceso peatonal de forma segura. La medida más extendida en nuestras ciudades es la de plataforma única con acceso a vecinos en coche privado a velocidades no mayores a los 20km/h. Esta medida ya implantada de forma parcial puede ser extendida de forma progresiva a un número mayor de calles.

Estas medidas deben ser articuladas con soluciones de aparcamiento en forma de bolsas de estacionamiento disuasorias en las proximidades del centro histórico, con la idea de ir cediendo parte del espacio público al peatón en detrimento del vehículo privado. Estas medidas se han de llevar a cabo buscando el consenso y la participación ciudadana por su carácter disruptivo en la actividad cotidiana de los vecinos.

Como hemos comprobado, existe cierta desafección de los vecinos a la hora de establecer sus hogares en el centro de la ciudad y existe la tendencia de despoblamiento del centro hacia la periferia. Estos fenómenos vividos hasta

los años 80 del pasado siglo en ciudades de mayores dimensiones, se han ido resolviendo con la integración de vivienda pública, espacios dotacionales verdes y abiertos o mayores equipamientos. En definitiva, ofrecer un centro histórico liberado del vehículo privado, con soluciones solventes de cara a proteger al peatón, la bicicleta y la proximidad de los servicios de todo tipo.

En los entornos urbanos de ensanche, las calles más anchas permiten en muchos casos el paso en una dirección del tráfico rodado, con la inclusión de aceras de correctas dimensiones a ambos lados. Aún así, cabe la mejora del espacio de estas calles de cara a la percepción del peatón.

Nos referimos a mejorar la calidad ambiental de estas calles con una sección que permita unas aceras más anchas con la incorporación a un lado de alcorque que permita sombrear generosamente el espacio urbano, establecer un carril de circulación más ajustado y permitir el estacionamiento a un único lado de la calle.

- **Estacionamiento**

Actualmente los problemas de estacionamiento más importantes se producen en el casco histórico por las razones anteriormente comentadas. Estos problemas se irán agravando conforme la sociedad vaya avanzando hacia espacios donde el peatón tome la iniciativa frente al vehículo rodado motorizado.

Efectivamente, los municipios como l'Alcúdia, se preparan para una transición hacia espacios más respetuosos en el uso peatonal del espacio urbano. La clave del éxito para acometer correctamente estos cambios en l'Alcúdia, reside en que primero se pongan las medidas correctoras en el uso del coche: mejora del transporte público; mejora de las infraestructuras para el uso de la bicicleta; o la mejora de la calidad ambiental del espacio urbano. Para acometer, en segundo lugar, las medidas que impidan definitivamente la aglomeración de coches en los centros urbanos de manera menos traumática para el ciudadano.

6. Análisis energético

- **Tipología edificatoria residencial y patrones de Consumo**

La tipología edificatoria más común en el municipio de l'Alcúdia son las viviendas plurifamiliares. Esta tipología ya vista, dispone a priori hacia un buen comportamiento energético del parque edificado residencial, ya que se trata de edificios que demandan menos energía, son más eficientes a la hora de implantar sistemas energéticos comunitarios y las acciones en

materia de rehabilitación energética resultan más viables económicamente.

El segundo tipo de edificio residencial más común en l'Alcúdia, lo suponen las viviendas unifamiliares entre medianeras, que aparecen más representadas en el casco histórico y van diluyéndose hacia los ensanches, hasta volver a aparecer en urbanizaciones o manzanas puntuales.

Veamos un estudio en profundidad del estado actual de los edificios residenciales en la localidad en base a los certificados de eficiencia energética publicados oficialmente.

Los certificados energéticos evalúan el comportamiento técnico de un edificio o parte del mismo, teniendo en cuenta la envolvente térmica de la vivienda, la orientación y la radiación solar que recibe, el uso de energías renovables así como los sistemas de calefacción e iluminación. Por lo tanto, su estudio supone una herramienta muy útil para la estimación del estado de los aislamientos de las viviendas del municipio, así como de las pérdidas energéticas derivadas.

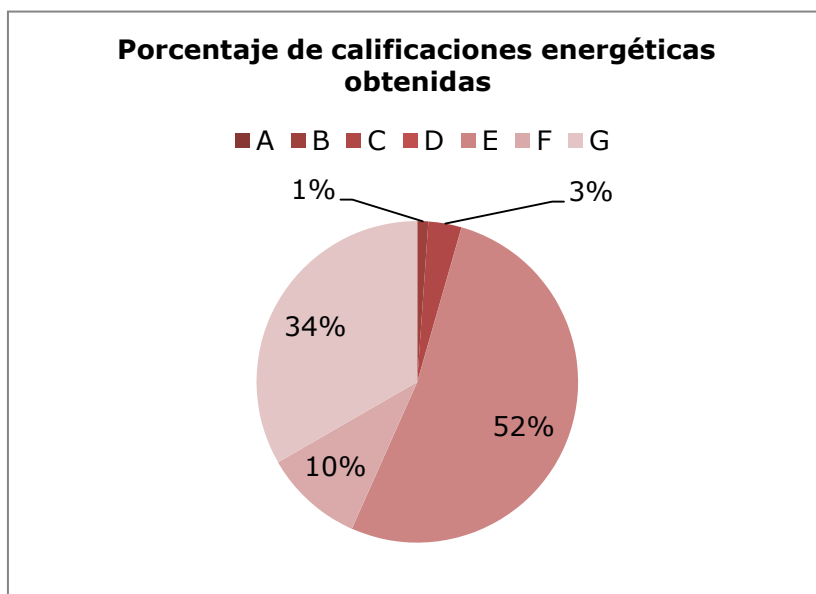
Por ello hemos obtenido los datos de las certificaciones energéticas de l'Alcúdia del apartado de Consulta Pública del Registro de Certificados de eficiencia Energética de edificios terminados que pone a disposición del público el Instituto Valenciano de Competitividad Empresarial (IVACE).

En total, 875 inmuebles del municipio de l'Alcúdia disponen de certificación energética, de los cuales un 10% han sido muestreados para establecer por interpolación una muestra representativa.

Por lo tanto, del total municipal el 52,2%, el 10,0% y el 33,3% como E, F y G, respectivamente. Por otro lado, la calificación A y B suponen un 0%, y un 1,1%, y la C tan solo un 3,3%. Estos resultados dejan patente una baja eficiencia energética en las viviendas del municipio debido a carencias en los sistemas energéticos de los inmuebles de l'Alcúdia.

Porcentaje de calificaciones energéticas obtenidas		
Calificación energética	Número	Porcentaje
A	0	0,0%
B	1	1,1%
C	3	3,3%
D	0	0,0%
E	47	52,2%
F	9	10,0%
G	30	33,3%
Total muestreado	90	100,0%
Total municipio	875	

Fuente: Institut Valencià de Competitivitat Empresarial (IVACE). Elaboración propia.



Como podemos observar, las calificaciones obtenidas más representativas son la E seguida de la G. Las calificaciones A y B ni siquiera alcanzan el 2%. Este punto demuestra el claro potencial de mejora en las cualidades energéticas de los edificios. Las bajas calificaciones se deben a cuatro motivos fundamentalmente:

Los motivos más comunes para la obtención de estas calificaciones son:

1. Parque edificatorio envejecido.
2. Envoltentes térmicas con pérdidas energéticas excesivas.

3. Sistemas de calentamiento del agua caliente sanitaria y la climatización de rendimientos bajos.
4. Falta de empleo de energías renovables en el consumo de las viviendas y los edificios terciarios.

Para poder establecer el grado de riesgo de pobreza energética, analizamos los resultados de consumos de energía primaria no renovable y las emisiones de CO₂ asociados a una muestra representativa de las calificaciones energéticas obtenidas. En este caso seleccionamos el 10% de los inmuebles certificados.

Para profundizar en el estudio de la eficiencia energética de los edificios del municipio, han sido extraídos los datos de consumos de energía primaria no renovable y las emisiones de CO₂ de una muestra representativa de 10 viviendas con certificación energética.

En ellos, es posible observar los diferentes parámetros que son asociados a cada una de las calificaciones.

Muestra de consumos de energía primaria no renovable y emisiones de CO₂ asociadas				
Certificación	Número de registro	Kwh/m2	KgCO2	Tipología
E	E2015VM019210	121	30	Individual
F	E2015VG018460	168	42	Individual
E	E2014VV068486	136	35	Individual
E	E2014VQ062072	195	50	Unifamiliar
G	E2014VM060875	258	66	Individual
G	E2014VA065433	264	66	Individual
E	E2014VN052480	116	29	Individual
E	E2016VR016765	210	39	Unifamiliar
F	E2017VR064097	239	44	Individual
C	ES2018VD003939	66	11	Individual

Fuente: Institut Valencià de Competitivitat Empresarial (IVACE). Elaboración propia.

Además, para poder establecer una comparación con las certificaciones energéticas del municipio de L'Alcúdia, han sido extraídos los datos sobre la media nacional de los edificios residenciales situados en el arco mediterráneo del estudio "Consumos del sector residencial en España Resumen de Información Básica" del IDAE.

El consumo medio de kWh/m²·año de L'Alcúdia supera ampliamente la media tanto de pisos como de viviendas unifamiliares (62,9 y 129,3 kWh/m²·año), siendo de 177,3 kWh/m²·año, lo que prueba el mal estado

del aislamiento energético de las viviendas del municipio. Además, cabe destacar que la práctica totalidad de los certificados estudiados corresponden a viviendas individuales, por lo tanto, el aislamiento energético medio debería ser ampliamente más eficiente que el de las unifamiliares.

Además, comparando la media de kgCO_2/m^2 , vuelve a ocurrir lo mismo, el consumo es mayor que la media de las viviendas unifamiliares extraída del IDAE, siendo la media del arco Mediterráneo para viviendas de $25,3 \text{ kgCO}_2/\text{m}^2 \cdot \text{año}$ y la de L'Alcúdia de $41,2 \text{ kgCO}_2/\text{m}^2 \cdot \text{año}$. Una vez más, es de especial relevancia destacar que la mayor parte de la muestra es de viviendas individuales, lo que implica que esa diferencia entre la media del arco mediterráneo y la media de L'Alcúdia es aún mayor.

No obstante, los datos estudiados corresponden a un porcentaje de las certificaciones y no todos los edificios de L'Alcúdia disponen de certificación, de tal manera que los resultados y las comparaciones establecidas sirven como aproximación al estado del parque edificatorio pero no se pueden tomar como concluyentes o absolutos. Así pues, este estudio tiene validez suficiente para probar la baja eficiencia energética del municipio y de ello se deduce la necesidad de optimizar las instalaciones del parque edificatorio de L'Alcúdia.

Aun haciendo las anteriores salvedades, queda fehacientemente demostrada la necesidad de intervenir en la mejora de la eficiencia energética de los inmuebles.

Consumos y Emisiones de CO_2 Medios por hogares en España y datos extraídos de CEE Registrados en L'Alcúdia

	Consumo medio			
	kWh	tep	kWh/m^2 año(*)	KgCO_2/m^2 año(**)
Unifamiliar	15.514,42	1,334	129,3	25,3
Piso	7.547,87	0,649	62,9	12,3
Clima mediterráneo media de hogares	8.361,97	0,719	69,7	12,1
Media hogares en L'Alcúdia	21.270	2,69	177,3	41,2

(*) en viviendas tipo de 80m^2 (ACS + CLIMATIZACIÓN 66,7% del Total) (**) coeficiente de paso de 0,1957 teniendo en cuenta un 41,7% electricidad, 21,6% Gas Natural, 18,1% biomasa un 18,6% a renovables obteniendo

Se abre, por tanto, una clara oportunidad para implementar medidas de ahorro de energía en los edificios del municipio, modernizando tanto la envolvente térmica, como las instalaciones o la implementación de energías

renovables.

Así como observábamos medidas realizadas por la industria en l'Alcúdia, los edificios residenciales y con toda probabilidad también los terciarios públicos requieran medidas hacia una transición ecológica.

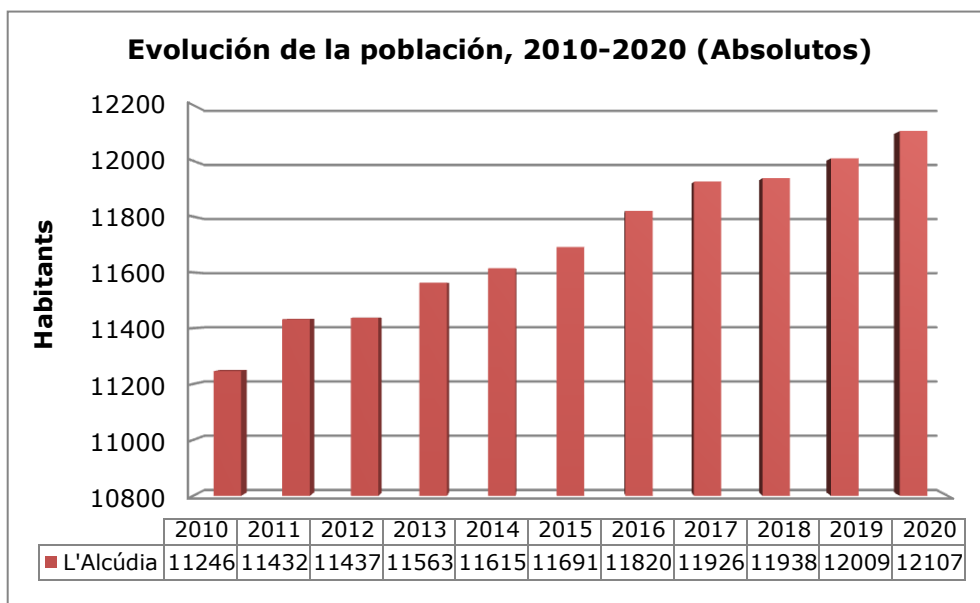
2.1. Características generales

2.1.1. Evolución demográfica

L'Alcúdia es un municipio de la comarca de La Ribera Alta, en la provincia de Valencia.

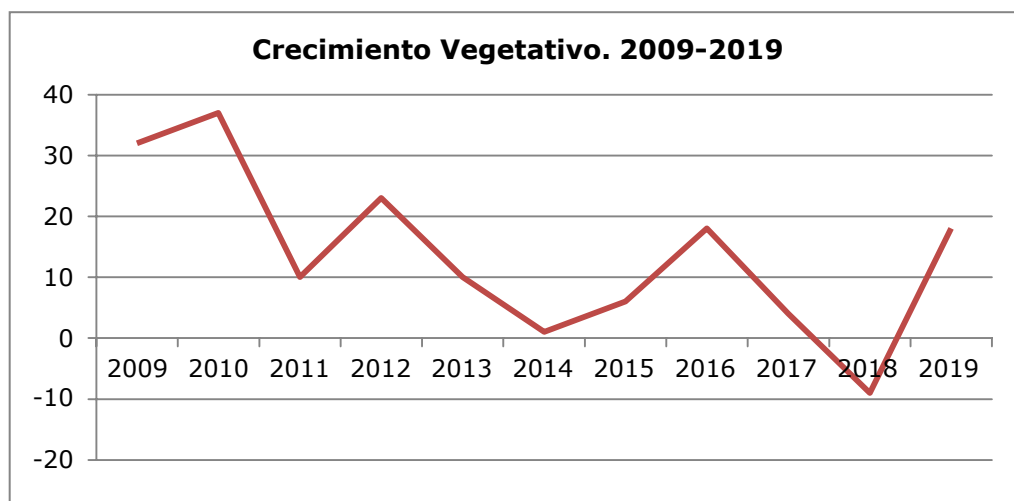
En el año 2020, su población era de 12.107, con una densidad de población de 511,49 hab/km² habitantes por kilómetro cuadrado, muy superior a los 229,85 de la comarca de La Ribera Alta y los 217,48 hab/km² de la provincia de Valencia.

Respecto a la evolución de la población de l'Alcúdia, es posible observar su tendencia al crecimiento en la última década, destacando la mayor variación de la población desde el año 2010 al 2011. En el año 2011 el municipio contaba con 11.246 habitantes, mientras que en el 2020 ha alcanzado su máximo llegando a los 12.107, con una diferencia total de 861 habitantes.



Fuente: Instituto Nacional de Estadística (INE). Conselleria de Economía Sostenible, Sectores Productivos, Comercio y Trabajo. Elaboración propia.

Para comprender el comportamiento de la población de l'Alcúdia, vamos a analizar el componente vegetativo o saldo vegetativo de la población a lo largo de los años 2009-2019. El componente vegetativo o saldo vegetativo es la diferencia entre las defunciones y los nacimientos de individuos pertenecientes a una determinada zona.

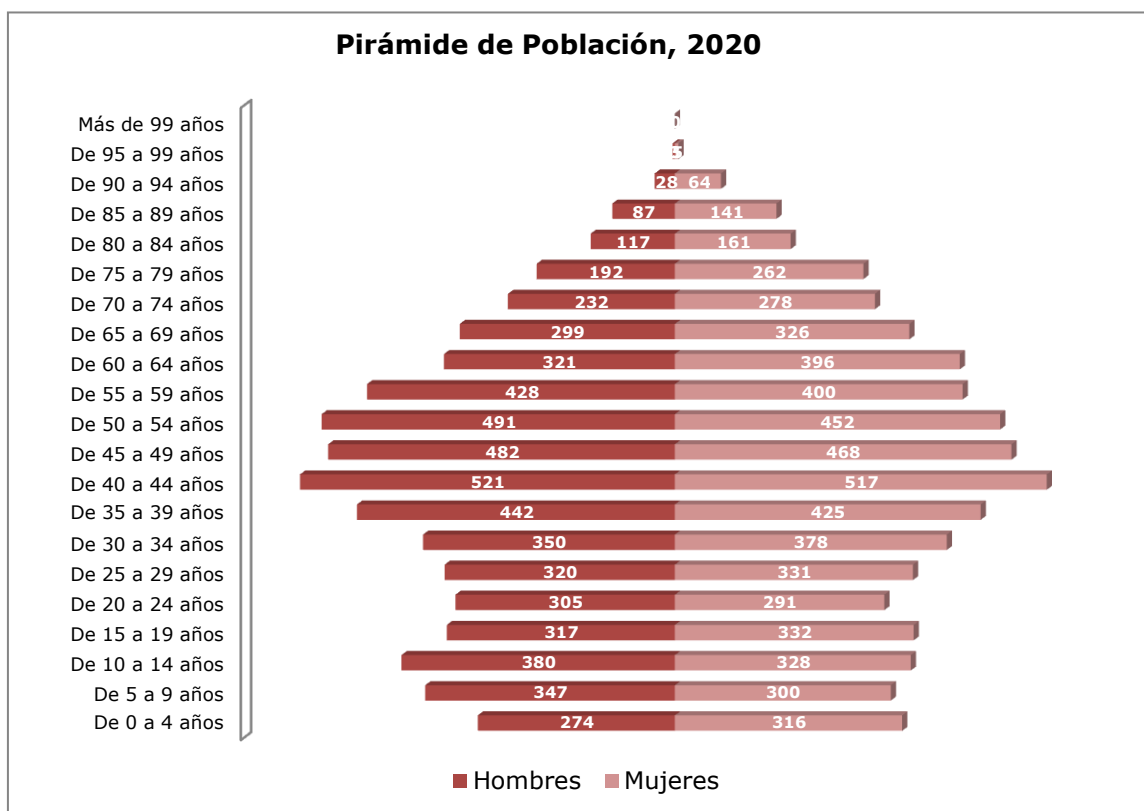


Fuente: Instituto Nacional de Estadística (INE). Conselleria de Economía Sostenible, Sectores Productivos, Comercio y Trabajo. Elaboración propia.

Cabe destacar que este indicador al basarse en dos parámetros como son los nacimientos y las defunciones, tiende a ser menos estable y a sufrir mayores variaciones que otros indicadores. No obstante, la tendencia del crecimiento vegetativo de l'Alcúdia es claramente descendente, según el año estudiado alcanza picos más o menos elevados, pero la tendencia es a la disminución de los nacimientos.

El año en el que se alcanza el menor crecimiento vegetativo es el 2018, llegando a menos nueve personas, mientras que el mejor año para este indicador es el 2010, alcanzando las 37.

El análisis de la composición o la estructura de la población de l'Alcúdia nos permitirá conocer la situación demográfica en la que se encuentra dicha población y sus tendencias de futuro.



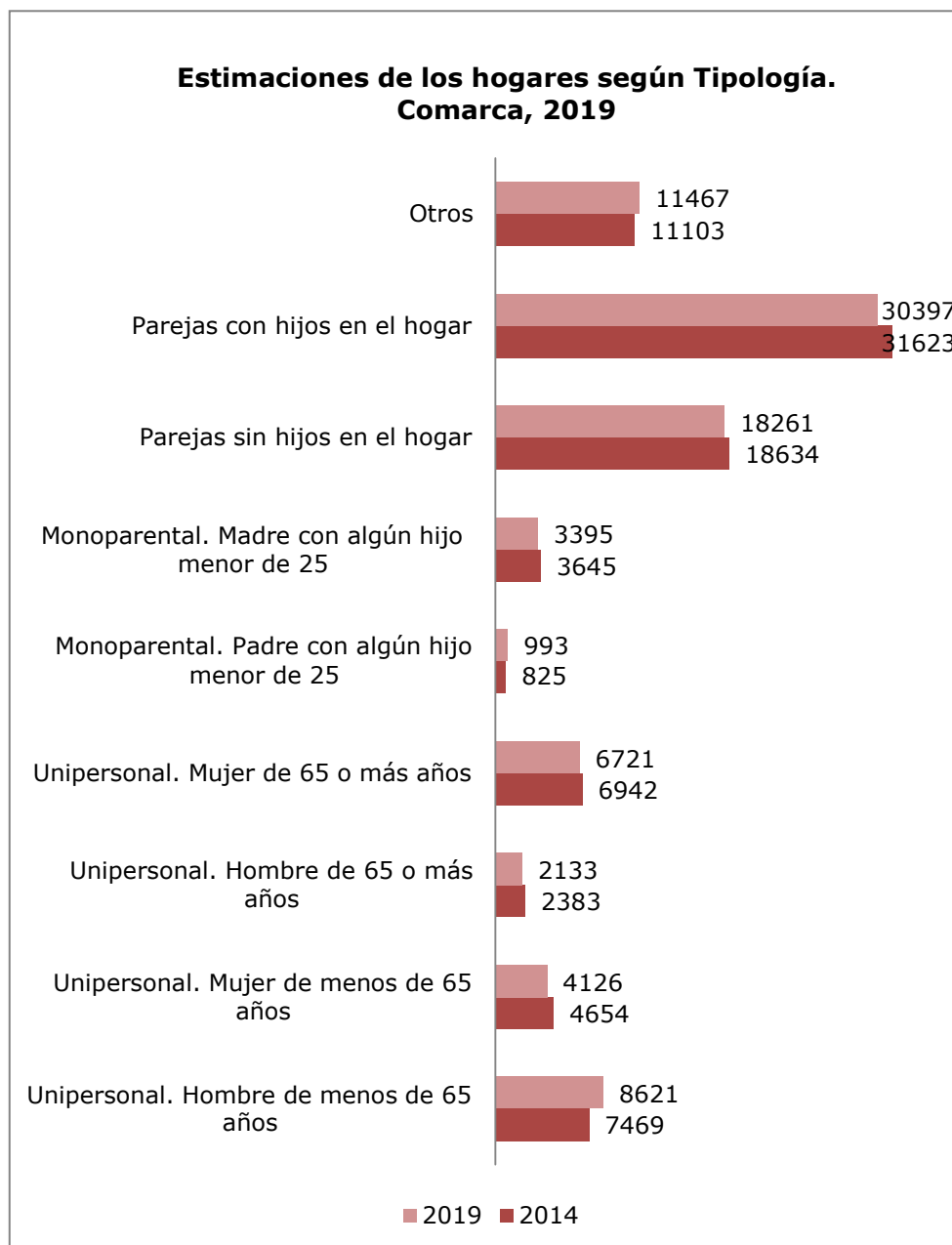
Fuente: Instituto Nacional de Estadística (INE). Conselleria de Economía Sostenible, Sectores Productivos, Comercio y Trabajo. Elaboración propia.

Es posible apreciar a simple vista que las cohortes de edad más numerosas son las compuestas por las generaciones que tienen de 35 a 55 años. Ello implica que probablemente en los próximos años la población habrá envejecido sin un reemplazo adecuado por la falta de población joven.

También es posible apreciar un descenso en la población de 15 a 34 años con respecto a las generaciones anteriores y posteriores. En cuanto a la natalidad en los últimos años se mantiene estable comparada con otras zonas de la provincia, puesto que la diferencia entre las secciones de edad desde los 19 hasta los cero años en la pirámide no es demasiado acentuada.

• Núcleos familiares

Según los datos estadísticos disponibles sobre núcleos familiares, en la comarca de La Ribera Alta, en el año 2019 había 86.114 hogares y un total de 222.473 habitantes. Con estos valores es posible obtener la media de personas por hogar en la comarca, que se sitúa en 2,58. Este valor resulta más elevado que la media de la provincia de Valencia (2,47 personas por hogar). Por lo tanto, en la comarca estudiada existe una mayor cantidad de hogares con más de dos convivientes.



Fuente: Instituto Nacional de Estadística (INE). Conselleria de Economia Sostenible, Sectores Productivos, Comercio y Trabajo. Elaboración propia.

En la gráfica anterior han sido expuestos los datos sobre la tipología de los hogares en la comarca de La Ribera Alta, comparada en los años 2014 y 2019. En ese periodo, el tipo de hogares que más ha aumentado es el de "Monoparental. Padre con un hijo menor de 25 años", y el que más ha disminuido es el "Unipersonal. Mujer de menos de 65 años".

En cuanto a las categorías que recogen las viviendas de personas mayores de 65 años unipersonales, suman un total de 8.854 en la comarca, representando el 10% de las viviendas. Este último dato da una idea aproximada de los ciudadanos de la tercera edad que viven en soledad a

nivel comarcal. No obstante, aunque la proporción siga siendo más elevada de lo que cabría esperar, esta tipología ha descendido un 12 y un 13% en el periodo de cinco años estudiado.

2.3.2. Diversidad cultural

Analizando la procedencia de los habitantes del municipio de l'Alcúdia, es posible observar que en el año 2010, el 90% tenía nacionalidad española y el 10% extranjera, datos que se han mantenido iguales en el año 2020. La procedencia de la población foránea es principalmente africana y europea (4% y 3% respectivamente).

En cuanto a la comarca de La Ribera Alta, en 2020 el porcentaje de extranjeros se mantiene en un 10%, con origen principalmente europeo y americano (3% y 4% respectivamente). A través de esta comparación se deduce que la capacidad de atracción del municipio de l'Alcúdia es comparable a la de su comarca, poseyendo ambos valores similares en cuanto a los orígenes de sus habitantes.

Por otro lado, existe un aumento de la población total en l'Alcúdia de 861 personas en el periodo 2010-2020, siendo con una distribución bastante equilibrada entre extranjeros y de origen español, 388 personas foráneas, frente a las 473 de origen español. Es decir, de las 861 personas que ha aumentado la población de l'Alcúdia, el 45% provienen de la Unión Europea, Europa no comunitaria, África, América, Asia, Oceanía y apátridas.

Comparativa de la distribución de la población en La Ribera Alta y l'Alcúdia según su lugar de nacimiento, años 2010 y 2020								
Nacionalidad	La Ribera Alta				l'Alcúdia			
	2010	2020	Diferencia	% del total año 2020	2010	2020	Diferencia	% del total año 2020
Total	224236	222473	-1763	100%	11246	12107	861	100%
Española	202028	200690	-1338	90%	10450	10923	473	90%
Unión Europea	11926	9769	-2157	4%	299	336	37	3%
Europa no comunitaria	1566	1822	256	1%	32	122	90	1%
África	5238	6403	1165	3%	339	530	191	4%
América	3051	2827	-224	1%	114	143	29	1%
Asia, Oceanía y apátridos	427	962	535	0,4%	12	53	41	0,4%
Total Extranjera	22208	21783	-425	9,8%	11246	1184	388	9,8%

Fuente: Instituto Nacional de Estadística (INE). Conselleria de Economía Sostenible, Sectores Productivos, Comercio y Trabajo. Elaboración propia.

Finalmente, el gráfico siguiente muestra la evolución anual del saldo migratorio de l'Alcúdia, es decir, la diferencia anual entre los inmigrantes

(las personas que llegan al municipio) y lo emigrantes (los que se van del municipio).

Saldo migratorio comparado. La Ribera Alta y l'Alcúdia, año 2019		
Origen/destino	Comarca	Municipio
Total	2.137	123
Comunitat Valenciana	423	-31
Otras Comunidades Autónomas	106	21
Extranjero	1.608	133

Fuente: Instituto Nacional de Estadística (INE). Conselleria de Economía Sostenible, Sectores Productivos, Comercio y Trabajo. Elaboración propia.

El saldo migratorio tanto del municipio como de la comarca son positivos a excepción de los procedentes de la Comunitat Valenciana, ello implica una mayor entrada que salida de personas, lo que favorece el crecimiento poblacional de la zona. En cuanto al saldo migratorio municipal con respecto a la autonomía, implica que más personas han emigrado de las que han inmigrado.

Comparativa precio máximo de la vivienda. l'Alcúdia y Ribera Alta, 2009/2012 (euros/m2).		
Tipo de Vivienda	l'Alcúdia	La Ribera Alta
VP Régimen General	1.212,80	1.394,72
VP Régimen Concertado	1.364,40	1.705,50
VP Régimen Especial	1.137,00	1303,76
Viviendas Usadas	1.212,80	1.576,64

Fuente: Instituto Nacional de Estadística (INE). Conselleria de Economía Sostenible, Sectores Productivos, Comercio y Trabajo. Elaboración propia.

Según los datos aportados por el Instituto Nacional de Estadística, los precios máximos de las viviendas en l'Alcúdia son menores que los comarcales, con una diferencia de 181,92€ en CP Régimen General, 341,10€ en VP Régimen Concertado, 166,76€ en VP Régimen Especial y 363,84€ en Viviendas Usadas.

2.4. Tendencias demográficas

• Tasa de dependencia

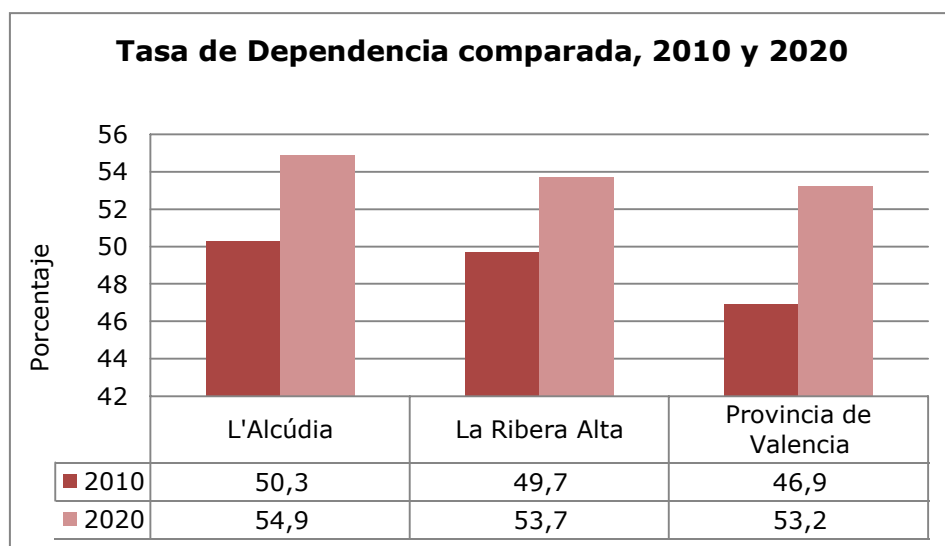
La tendencia demográfica de una población se analiza mediante un conjunto de indicadores de estructura poblacional. Este tipo de mediciones facilitan un conjunto de información relevante para conocer la situación y la

evolució de una població dada en un període concret, desde el punt de vista de la seva composició estructural per edat.

Los indicadores demogràfics de tendència serveixen per conèixer la situació actual de la població, però també per determinar la forma en que està canviant la seva estructura, és a dir, la seva composició per edats, el que ens facilita projectar la seva evolució i preveure de forma anticipada escenaris demogràfics que poden ser d'utilitat a l'hora de realitzar qualsevol planificació a mitjà i llarg termini.

La taxa de dependència és un índex que ens proporciona informació concreta sobre la proporció de població potencialment inactiva (total de població de 0 a 16 anys més la població de 65 i més anys) en relació a la població potencialment activa (total de població de 16 a 64 anys).

Esta taxa és una primera aproximació a la composició de una població concreta desde una perspectiva de dependència econòmica (presuposa que la població definida com a inactiva depèn de la població definida com a activa, potencialment).



Fuente: INE. Conselleria de Economia Sostenible, Sectors Productius, Comerç i Treball. Elaboració pròpia.

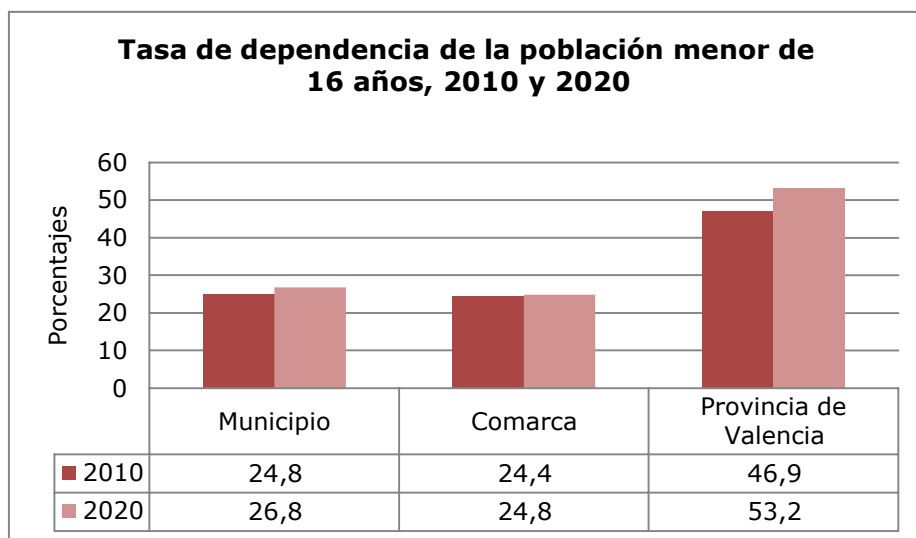
La taxa de dependència de l'Alcúdia l'any 2010 va ser del 50,3%, mentre que la de 2020 va augmentar fins al 54,9%. Això implica que per cada 100 persones actives hi ha en el municipi 50,3 persones inactives.

Aquest increment respon a la major proporció de la tipologia de vivenda "Pareilles amb fills a casa", a més de l'envelliment poblacional que s'accentua any rere any.

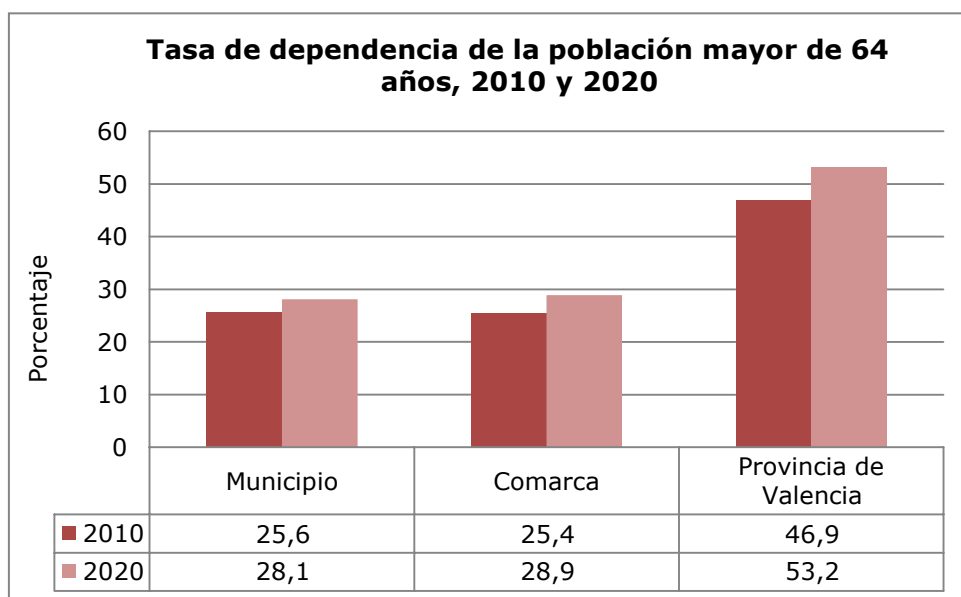
Comparant amb les dades de 2020 de les taxes de dependència comarcals i provincials, l'Alcúdia es situa per sobre de La Ribera Alta 1,2 punts

porcentuales, estando además por encima de la provincia de Valencia un 1,7%. Por lo tanto, la proporción de población activa con respecto a la inactiva peor que la comarcal y la provincial, puesto que hay una menor parte de la ciudadanía que sostiene económicamente al resto.

La llamada tasa de dependencia tiene como ha podido verse en el numerador, dos componentes diferentes, que hacen que dicha tasa pueda desagregarse para cada uno de esos dos grupos de población, uno el de la población menor de 16 años (tasa de dependencia de la población menor de 16 años) y otro de la población de 65 y más años (tasa de dependencia de la población mayor de 64 años).



Fuente: Instituto Nacional de Estadística (INE). Conselleria de Economía Sostenible, Sectores Productivos, Comercio y Trabajo. Elaboración propia.

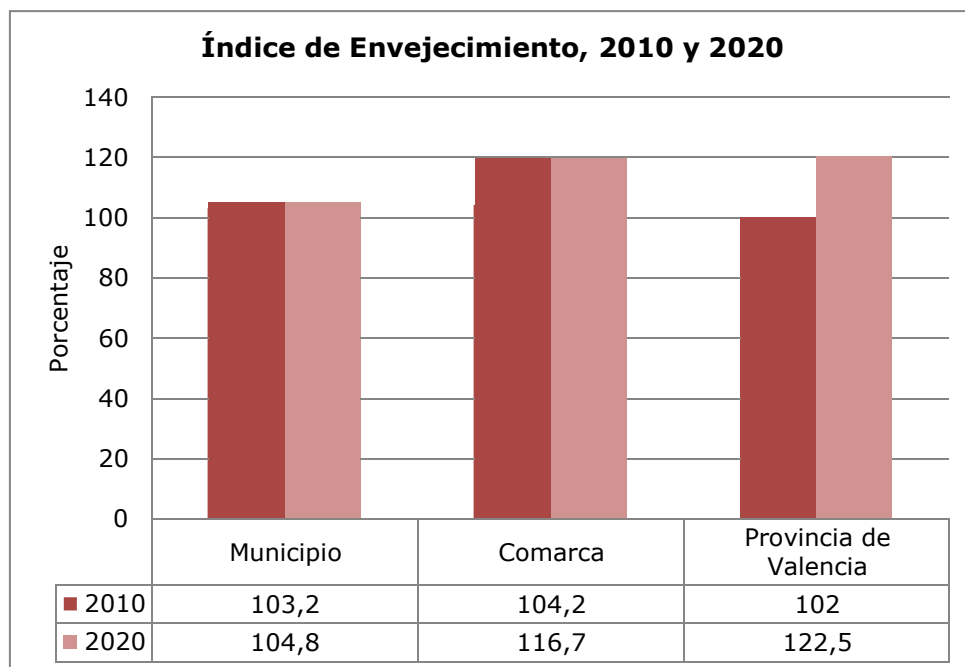


Fuente: Instituto Nacional de Estadística (INE). Conselleria de Economía Sostenible, Sectores

Productivos, Comercio y Trabajo. Elaboración propia.

Tal como es expuesto en las dos gráficas anteriores, las tasas de dependencia de l'Alcúdia de los años 2010 y 2020 siguen una tendencia en aumento (+2% dependencia de la población menor de 16 años y +2,5% en la tasa de dependencia de la población mayor de 64 años). El aumento de la primera responde a una mayor proporción de jóvenes en el municipio, lo que resulta beneficioso puesto que es la manera de revertir el envejecimiento de la población.

Otro de los indicadores más relevantes para evaluar la situación de una población desde la perspectiva de su envejecimiento es el llamado índice de envejecimiento.

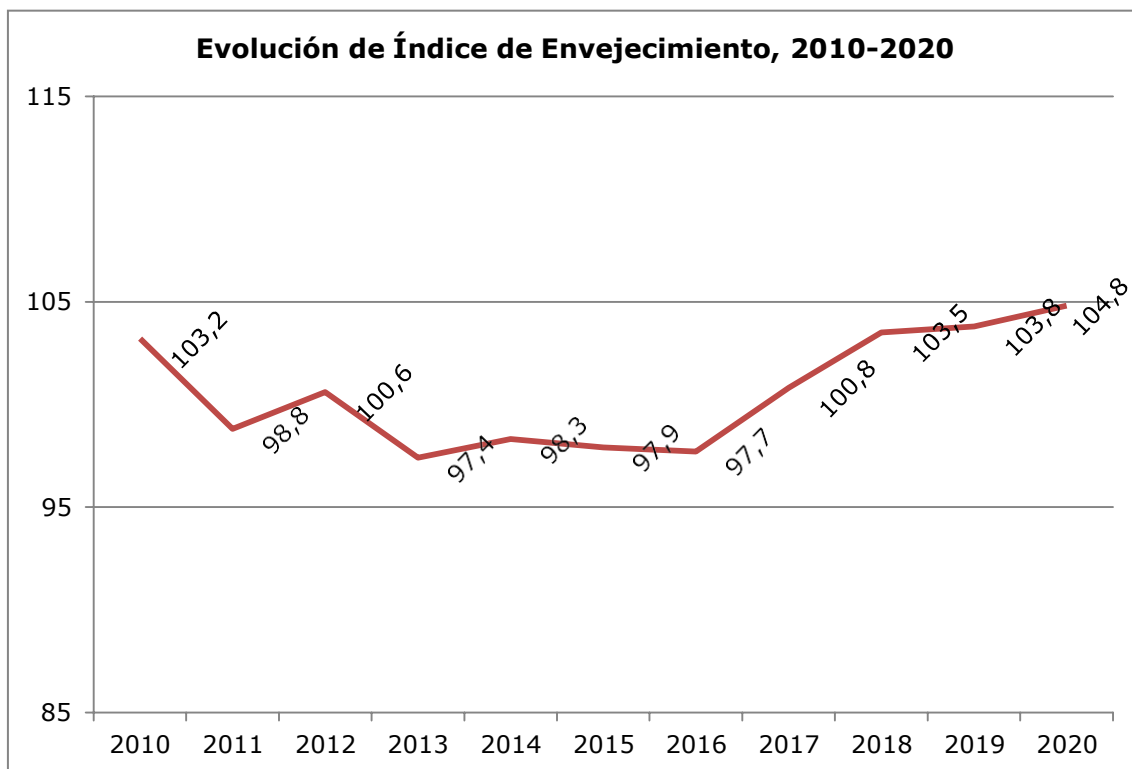


Fuente: Instituto Nacional de Estadística (INE). Conselleria de Economía Sostenible, Sectores Productivos, Comercio y Trabajo. Elaboración propia.

Este índice demográfico de tendencia mide la proporción de la población mayor de 64 años sobre la población menor de 16 años, y refleja de forma clara la tendencia al envejecimiento de una población al indicar cuantas personas mayores de 64 años hay en una población por cada cien jóvenes menores de 16 años, por lo tanto, arroja una mayor comprensión sobre las tasas de dependencia anteriormente comentadas.

Como se constata, el índice de envejecimiento de la población es 11,9 puntos más bajo que el comarcal, y 17,7 más bajo que el provincial. Además, el índice municipal ha sufrido un aumento de 1,6 puntos en los últimos diez años, pasando de 103,2 a 104,8. Estos resultados manifiestan una tendencia al envejecimiento poblacional que compromete el futuro

demográfico de la población, aunque cabe destacar que las cifras comarcales son más críticas, ya que el aumento en el mismo periodo se sitúa en 12,5 puntos.



Fuente: Instituto Nacional de Estadística (INE). Conselleria de Economía Sostenible, Sectores Productivos, Comercio y Trabajo. Elaboración propia.

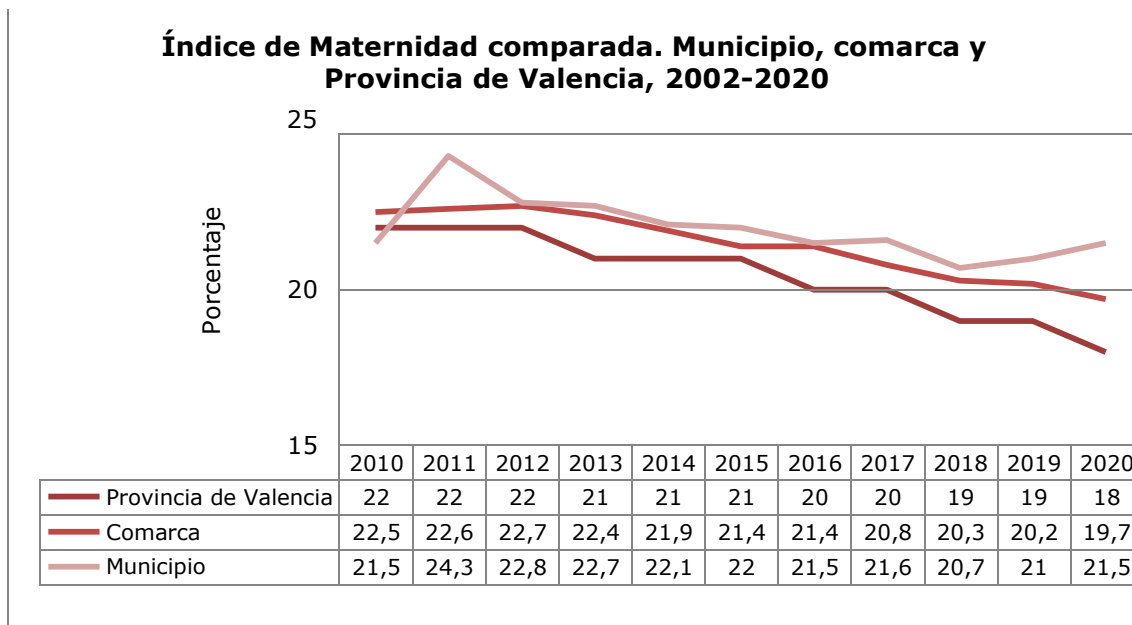
Este indicador es fundamental para poder anticipar y valorar demandas sociales vinculadas a este colectivo, tales como las de dependencia, servicios de ayuda domiciliaria, plazas residenciales, recursos de día, etc.

En esa línea, el Ayuntamiento de L'Alcúdia ya pone a disposición de la población mayor distintos tipos de servicios que mejoran su calidad de vida (Escuela de adultos, Cursos de alfabetización etc), no obstante, es necesario actualizarlos y adecuarlos a las nuevas necesidades que van surgiendo entre este sector poblacional.

El índice de maternidad es un indicador demográfico que identifica el número de niños entre cero y cuatro años por cada mujer en edad de máxima fertilidad, es decir, entre 14 y 49 años, expresado en porcentaje.

Al contrario que los anteriores, este es un indicador de vitalidad demográfica, y por lo tanto, cuanto mayor sea la proporción de niños por cada 100 mujeres en edad de fecundación, mayor será la capacidad de

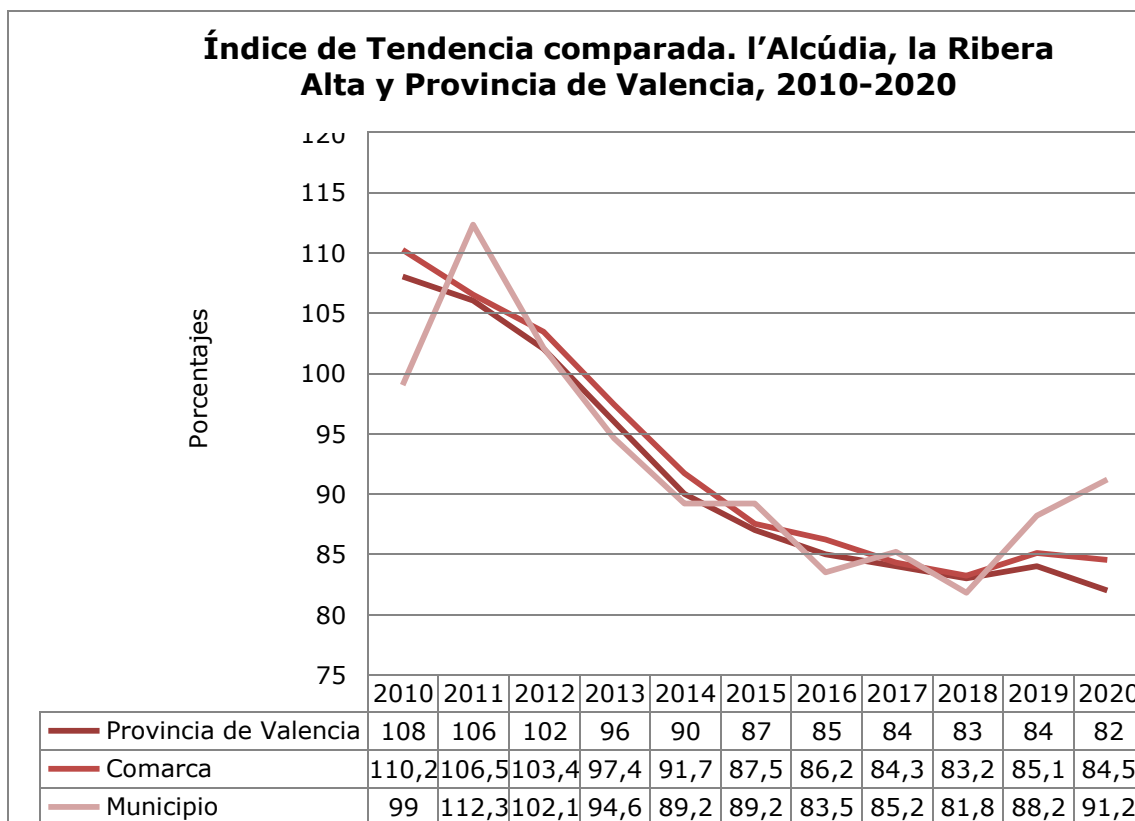
regeneración poblacional.



Fuente: Instituto Nacional de Estadística (INE). Conselleria de Economía Sostenible, Sectores Productivos, Comercio y Trabajo. Elaboración propia.

Para evaluar el índice de maternidad, se han compilado los datos provinciales, comarcales y municipales del periodo 2010-2020, como puede ser observado en la tabla anterior, todas las variables en la totalidad del tiempo estudiado tienen tendencia descendente, lo que implica una disminución de la maternidad que afecta gravemente al reemplazo de la población envejeciéndola. En el municipio de l'Alcúdia el mejor índice se alcanza en el año 2011, con una tasa de 24,3, la mayor en las tres zonas estudiadas durante los diez años. La zona con un mayor descenso es la provincia de Valencia, alcanzado tan sólo 18 en el año 2020, por lo tanto, l'Alcúdia tiene una mejor perspectiva poblacional que el contexto en el que se ubica.

Si consideramos la relación o proporción de niños con edades entre cero y cuatro años respecto a los niños con edades entre cinco y nueve años, obtenemos el conocido índice de tendencia, el cual nos muestra si la tendencia al crecimiento es positiva o negativa en términos de natalidad, es decir, señala la tendencia al crecimiento de una población desde la perspectiva de su capacidad para mantener constante su tasa de natalidad.



Fuente: Instituto Nacional de Estadística (INE). Conselleria de Economía Sostenible, Sectores Productivos, Comercio y Trabajo. Elaboración propia.

En el caso de este marcador demográfico, cuanto mayor sea el valor, mejor situación presenta la población en términos de natalidad. En el caso de l'Alcúdia, entre 2010 y 2018 ha visto disminuir este indicador en 17,2 puntos, al pasar de un valor 99 a 81,8 en los años de referencia. En cambio, a partir del 2018 cambia el índice de tendencia ascendiendo desde 81,8 hasta 91,2.

Si comparamos el índice de tendencia de 2020 de l'Alcúdia con la comarca y provincia, vemos cómo es menor en ambos casos hasta el año 2014, que el comarcal y el provincial disminuye en mayor proporción que el municipal.

Esto supone una disminución de la natalidad, ya que el número de niños entre cero y cuatro años es menor que el de cinco y nueve años, tendencia que en caso de aumentar desestabilizará de manera más acusada la pirámide poblacional.

2.5. Ámbito social

Este punto del análisis va a tratar de analizar los principales indicadores de bienestar social y de nivel de riesgo social (rentas medias, riesgo de pobreza o de exclusión social, pensiones...). Según las fuentes estadísticas utilizadas, algunos datos están disponibles y desagregados a nivel municipal

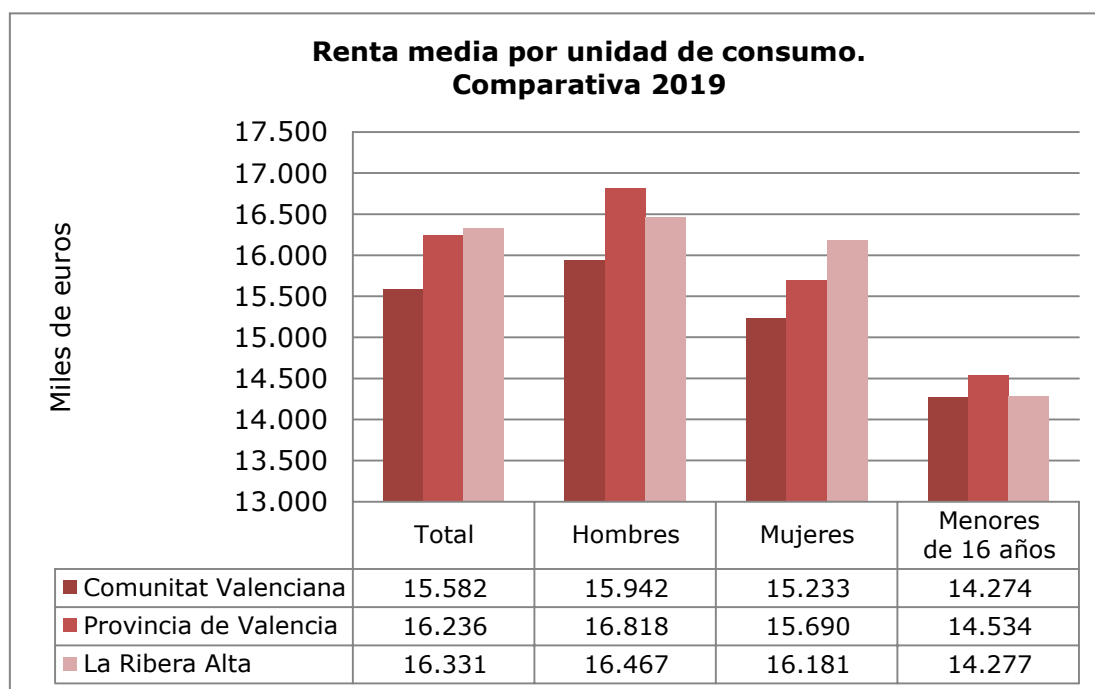
y otros únicamente a nivel comarcal.

- **Renta media**

Uno de los indicadores más relevantes disponibles a nivel comarcal relativo al nivel de bienestar de la población es la renta media por unidad de consumo, la cual se calcula sumando los ingresos totales de los hogares y dividiéndolos entre el número total de unidades de consumo. Una vez calculado el ingreso por unidad de consumo del hogar, se adjudica éste a cada uno de sus miembros.

En este sentido, la renta media total por unidad de consumo en La Ribera Alta supera a la provincial en 95 euros y a la autonómica en 749 euros.

En cuanto a la renta media de los hombres por unidad de consumo, la comarcal está por detrás de la provincial por -351€, mientras que sí supera a la autonómica en 525€. En cuanto a las mujeres, esta diferencia es de 491 y 948 euros más respectivamente.



Fuente: Instituto Nacional de Estadística (INE). Conselleria de Economía Sostenible, Sectores Productivos, Comercio y Trabajo. Elaboración propia.

Es importante resaltar la diferencia salarial entre los diferentes sexos, cobrando las mujeres de La Ribera Alta 286 euros menos que los hombres, en la provincia de Valencia 1.128 euros menos, y en la Comunitat Valenciana 709 euros menos. Por lo tanto, esta diferencia salarial es ampliamente menor en la comarca que en la provincia, y en la autonomía, mejorando la perspectiva de la calidad laboral del sexo femenino en La

Ribera Alta.

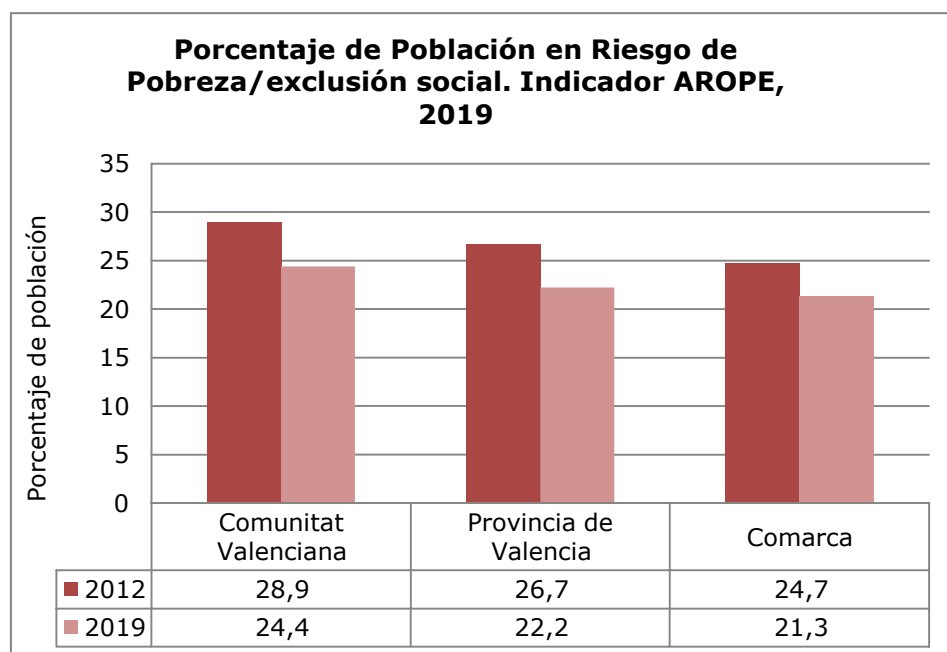
Por su parte, en los últimos años, la renta media por unidad de consumo a nivel comarcal ha experimentado una continua y lenta mejoría, pasando de 14.197 euros en 2014 a 16.331 en 2019, aumentando en 2.134 euros en un periodo de cinco años.

- **Población en situación de riesgo social**

Otro indicador de bienestar social es la medida de pobreza relativa que se obtiene como el porcentaje de personas cuya renta equivalente está por debajo del umbral de pobreza. El umbral de pobreza se fija en el 60% de la mediana de los ingresos por unidad de consumo de las personas (renta equivalente de las personas).

El indicador de situación de pobreza escogido para valorar la situación de la población de la comarca de La Ribera Alta, es el Indicador AROPE sobre el riesgo de pobreza y/o exclusión social (el indicador *AROPE -At Risk Of Poverty and/or Exclusion-* es un indicador creado por la Red Europea de Lucha contra la Pobreza y la Exclusión Social, que mide la pobreza).

En el año 2019, la comarca de La Ribera Alta presentaba una tasa de riesgo de pobreza de 21,3 y en el 2012 de 24,7, lo que supone un descenso de 3,4 en el transcurso de siete años.



Fuente: Instituto Nacional de Estadística (INE). Conselleria de Economia Sostenible, Sectores Productivos, Comercio y Trabajo. Elaboración propia.

Esta mejoría en los últimos años también se observa a nivel provincial (-4,5) y a nivel autonómico (-4,5). Además, el índice de pobreza en La Ribera

Alta es 0,9 puntos menor que en la provincia de Valencia y 3,1 puntos menor que en la Comunitat Valenciana, datos que de manera comparativa sitúan a la comarca en ventaja respecto a su contexto poblacional.

Cabe destacar que el Ayuntamiento de l'Alcúdia proporciona ayudas individualizadas a los ciudadanos en base a su situación de vulnerabilidad, y siempre siendo consciente de la importancia de hacerle frente a la exclusión social.

- **Igualdad de género**

El Ayuntamiento de l'Alcúdia también apuesta por el gran reto de la lucha y reivindicación de la igualdad de género, siendo valores que deben estar presentes en todos los ámbitos de la vida de una forma real y transparente. Es responsabilidad del Ayuntamiento como responsables públicos velar porque se acaben las discriminaciones y desigualdades que nos impiden avanzar como personas y como sociedad.

De este modo, el consistorio ha elaborado distintos planes que marcan la hoja de ruta para trabajar en la eliminación de las diferentes desigualdades que son construidas sobre estereotipos y razones de sexo.

- I Plan municipal de igualdad i contra la violencia de género en l'Alcúdia.
- I Plan interno de igualdad del Ayuntamiento de l'Alcúdia.

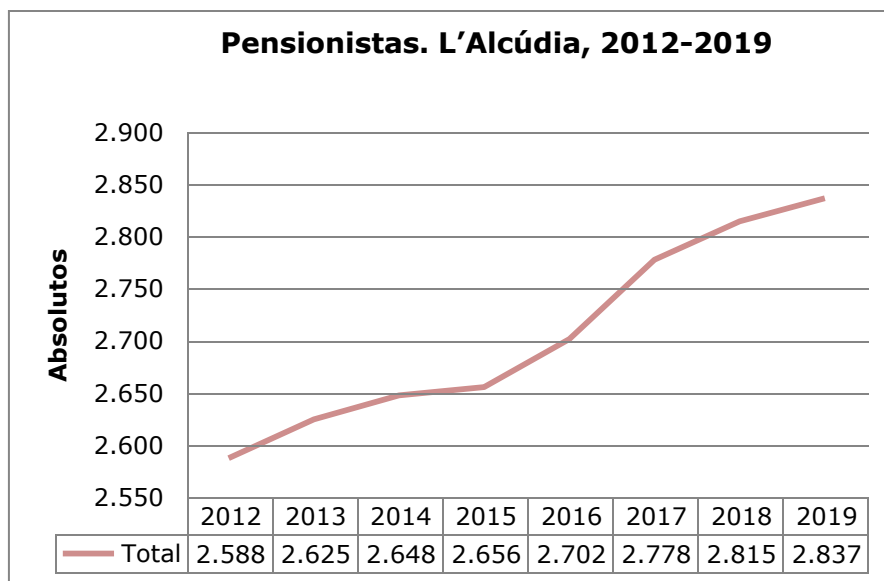
También es destacable la constitución por parte del Ayuntamiento de una comisión de igualdad cuya finalidad es velar por la integración de la igualdad de oportunidades entre hombres y mujeres.

Además, a lo largo de los ejes demográfico y social y el de promoción económica, han sido comparados distintos indicadores según sexo, poniendo de manifiesto algunos datos relevantes al respecto.

- **Pensionistas y pensiones**

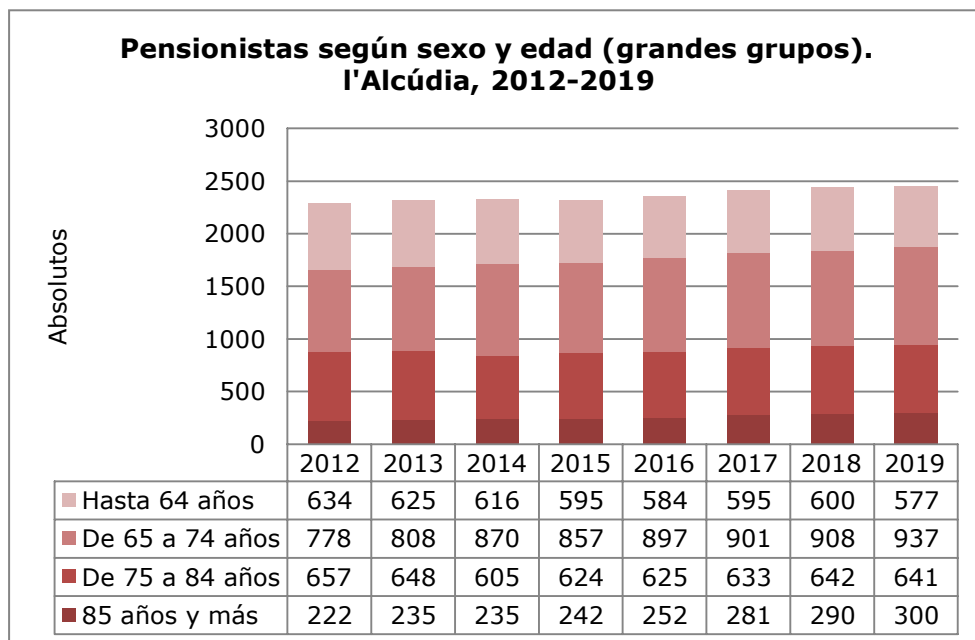
En la sociedad actual, un colectivo fundamental para determinar el nivel de bienestar de una población es el colectivo de pensionistas y/o jubilados, por lo que en este capítulo introducimos un breve análisis de la situación de este grupo de personas, de importancia estratégica en el futuro de cualquier comunidad.

Así, esta relevancia está determinada por las previsiones o tendencias demográficas que han sido analizadas anteriormente, y que apuntan hacia un progresivo envejecimiento de la población de l'Alcúdia.



Fuente: Instituto Nacional de Estadística (INE). Conselleria de Economia Sostenible, Sectores Productivos, Comercio y Trabajo. Elaboración propia.

La primera conclusión obtenida de los datos disponibles sobre los pensionistas y pensiones contributivas de l'Alcúdia (una persona puede tener una o más pensiones), es que entre 2012 y 2019 el número de pensiones ha aumentado en 249, lo que supone un incremento de casi el 10% de las pensiones con respecto a las existentes en el año 2012.



Fuente: Instituto Nacional de Estadística (INE). Conselleria de Economia Sostenible, Sectores Productivos, Comercio y Trabajo. Elaboración propia.

Analizando más profundamente los pensionistas de l'Alcúdia en el periodo 2012-2019 y separando los datos según rangos de edad (menores de 64 años, de 65 a 74, de 75 a 84, y más de 85 años), es posible valorar el

crecimiento y decrecimiento de las pensiones según sectores de la población. En los siete años muestreados existe un aumento de las pensiones totales como ha sido comentado en el gráfico anterior, además la mayor variación se da en el rango de edad de 65 años a 74, pasando de 778 pensiones a 937, con un aumento de 159 personas que reciben esta ayuda, y suponiendo un 38% de las pensiones totales en el año 2019.

En segundo lugar se sitúan las pensiones percibidas por la población de 75 a 84 años, siendo un 26% del total y habiendo experimentado una disminución de 16 unidades en el periodo 2012-2019.

Directamente relacionado con el número de pensionistas, está el estudio relativo a la cuantía media de las mismas. La tabla siguiente recoge la cuantía media de las pensiones, según género y tipo de pensión, comparando los datos de l'Alcúdia con los de su comarca.

Pensiones según sexo y clase. Importe mensual medio 2019 (euros)			
		La Ribera Alta	l'Alcúdia
Total	Total	865	837
	Hombres	1.023	1.055
	Mujeres	654	661
De incapacidad permanente	Total	855	853
	Hombres	916	916
	Mujeres	760	784
De jubilación	Total	942	962
	Hombres	1.121	1.160
	Mujeres	680	714
De viudedad	Total	609	569
	Hombres	417	464
	Mujeres	628	583
De orfandad	Total	356	331
	Hombres	364	326
	Mujeres	348	335
En favor de familiares	Total	478	-
	Hombres	490	-
	Mujeres	474	-

Fuente: Instituto Nacional de Estadística (INE). Conselleria de Economía Sostenible, Sectores Productivos, Comercio y Trabajo. Elaboración propia.

La primera conclusión que puede extraerse, es que las pensiones medias de l'Alcúdia son inferiores a las comarcales en las tipologías de viudedad (excepto las que perciben los hombres) y de orfandad, con una diferencia de -40€ y -25€ respectivamente. Además, no existen datos municipales de las pensiones en favor de familiares.

El promedio total de todas las tipologías de pensiones es de 15€ menos con respecto a la comarca. La mayor diferencia positiva en las pensiones se da en la tipología de jubilación de hombres, siendo 39 euros mayor de media,

por otro lado, las pensiones de jubilación de mujeres son 34 euros superiores.

Relacionando las diferencias municipales con la comarca y separando los datos entre sexos, el promedio de las pensiones recibidas por mujeres en l'Alcúdia es de tan solo un euro más y por los hombres de 16 euros más. No obstante, la media de las pensiones percibidas por hombres en el municipio es de 784 euros, mientras que la de las mujeres es de 615,4 euros, resultando una media de 169€ menos según el sexo del beneficiario. A menudo estas diferencias entre las pensiones percibidas se relacionan con la mayor dedicación de la mujer en el hogar de manera histórica, lo que descende su cotización y por lo tanto la pensión de jubilación percibida.

Estas diferencias entre las pensiones contributivas municipales y las comarcales no resultan significativas y no confieren especial ventaja económica al municipio.

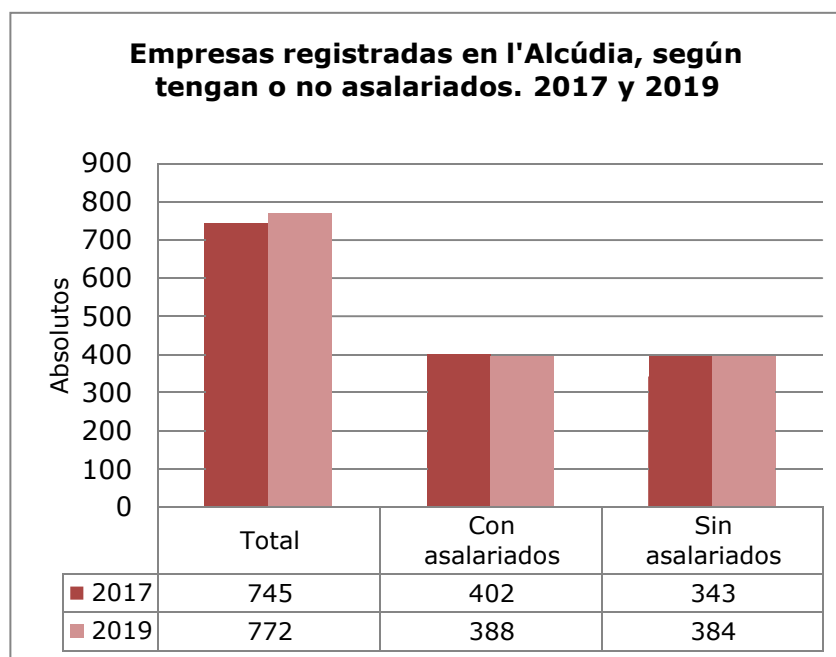
1.1. Tejido asociativo

A continuación se indican las asociaciones que componen el tejido asociativo del municipio de l'Alcúdia:

Asociaciones del municipio			
1	"EL BOLERO" GRUP DE DANSES DE L'ALCÚDIA	21	ESCOLA DE MÚSICA DE L'ALCÚDIA
2	ABRAÇ ASSOCIACIÓ ALZHEIMER	22	ESCOLA MUNICIPAL DE DOLÇAINA / COLLA LA ROSCA
3	AMPA BATALLAR	23	FALLA TIRANT LO BLANC
4	AMPA ESCOLA DE MÚSICA	24	FESTERS DE MONTORTAL
5	AMPA HERETATS	25	FESTERS DE SANT ANTONI
6	AMPA INSTITUT "ELS EVOLS"	26	FESTERS DE SANTA ROSA
7	AMPA LES COMES	27	GRUP DE DANSA L'ALCUDIA
8	AMPA SANT ANDREU	28	JUNIORS M.D. L'ALCÚDIA
9	ASSOCIACIÓ "GENT MAJOR"	29	JUNTA CENTRAL DE CONFRARIES
10	ASSOCIACIÓ DE BOMBOS I TAMBORS	30	JUNTA LOCAL CONTRA EL CANCER
11	ASSOCIACIÓ DE DONES DE L'ALCUDIA	31	LA BUTACA
12	ASSOCIACIÓ DE JUBILATS I PENSIONISTES	32	L'ALCÚDIA QUALITAT
13	ASSOCIACIÓ GENT DEL POBLE	33	MESTRESSES I CONSUMIDORES TYRIUS L'ALCÚDIA
14	BANC D'ALIMENTS	34	PENYA TAURINA
15	BLOC JAUME I	35	SENAD
16	CÀRITAS	36	SOCIETAT MUSICAL FILHARMÒNICA ALCUDIANA
17	CORAL NOVA CREACIÓ	37	SOM VISIBLES
18	CREU ROJA DE L'ALCUDIA	38	TEATRE AMATEUR
19	DIMONIS ENROSCATS DE L'ALCUDIA	39	L'ALCUDIA ALTERNATIVA
20	ELS NEGRETS DE L'ALCUDIA	40	NUESTRA SENYORA DE LOURDES

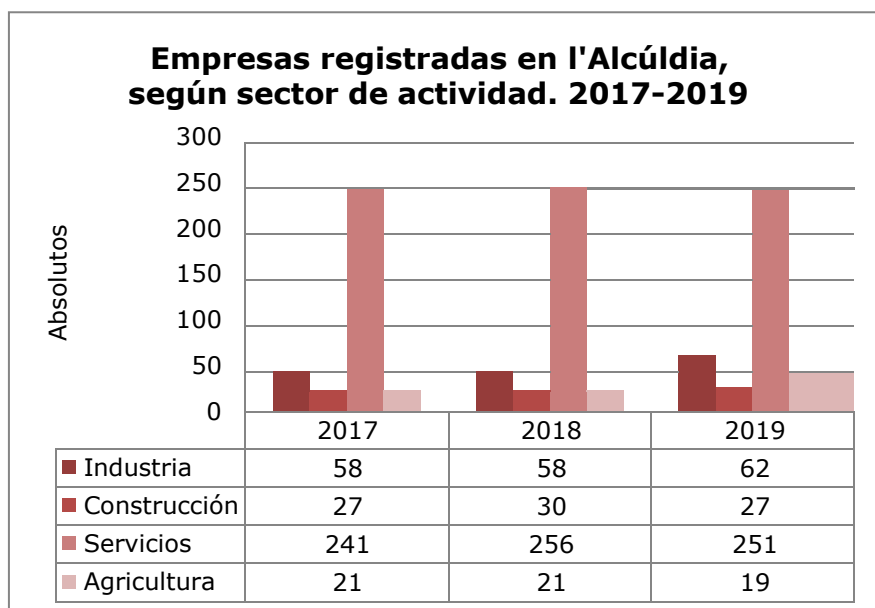
3. Eje de promoción económica
3.1. Estructura productiva
La estructura productiva se define como el conjunto de actividades en las que recae la actividad productiva de una zona, así como la proporción que supone cada una de ellas.

En el municipio de l'Alcúdia, existen actualmente 772 empresas registradas. Cabe destacar que en el periodo estudiado (2017-2019), el número de empresas totales ha aumentado en 27 unidades. Además, el 49% de las empresas son personas físicas, y el 51% personas jurídicas.



Fuente: Instituto Nacional de Estadística (INE). Conselleria de Economía Sostenible, Sectores Productivos, Comercio y Trabajo. Elaboración propia.

En la tabla anterior ha sido registrado el número de empresas según el número de asalariados, para así poder valorar la evolución de puestos de trabajo que proporcionan al municipio. En el año 2017, el 54% de las empresas tenían asalariados, lo que frente al 50% que tenía asalariados en el 2019 supone un dato negativo para la evolución económica municipal.



Fuente: Instituto Nacional de Estadística (INE). Conselleria de Economía Sostenible, Sectores Productivos, Comercio y Trabajo. Elaboración propia.

El sector predominante durante los tres años estudiados es el sector servicios, que además ha aumentado en 10 empresas, pasando de suponer el 69% de las empresas a suponer el 70%.

Los otros tres sectores estudiados, el agrícola, industrial y el sector de la construcción han mantenido un balance equilibrado desde el 2017, sólo disminuyendo ligeramente la proporción del total que supone el sector de la agricultura, pasando de un 6% a un 5%, perdiendo dos empresas en comparación con las que tenía en el año 2017.

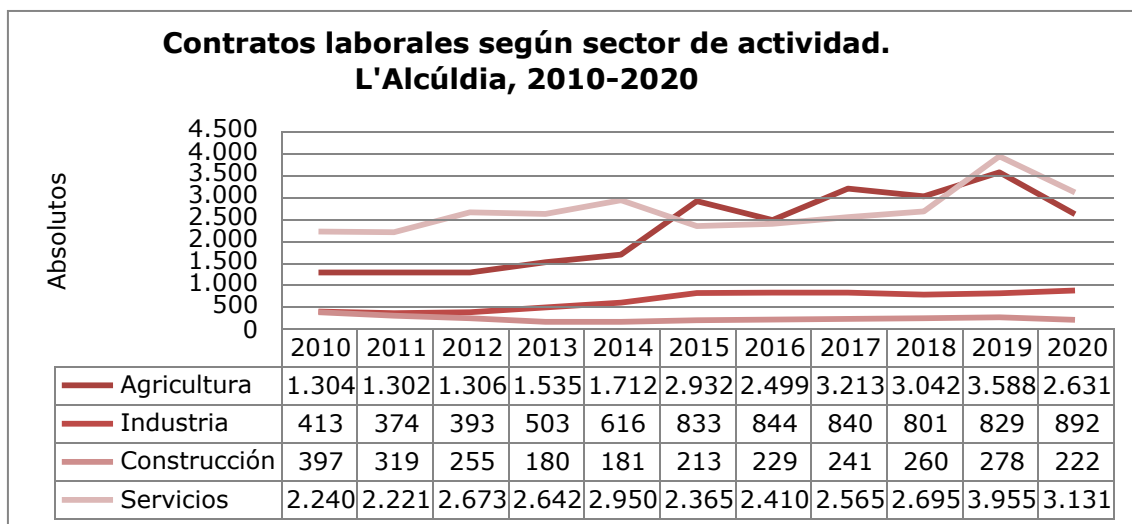
Contratos laborales registrados según género. Comparativa 2010 y 2020								
Ámbito	Hombres				Mujeres			
	2010	2020	Diferencia	% Diferencia	2010	2020	Diferencia	% Diferencia
Provincia de Valencia	427.120	541.321	114.201	21%	322.814	372.726	49.912	13%
Comarca	41.203	66.738	25.535	38%	26.976	34.509	7.533	22%
Municipio	2.602	4.324	1.722	40%	1752	2552	800	31%

Fuente: Instituto Nacional de Estadística (INE). Conselleria de Economía Sostenible, Sectores Productivos, Comercio y Trabajo. Elaboración propia.

La tabla anterior muestra el estudio de los asalariados, clasificando los contratos laborales registrados según sexo del contratado. Además, han sido expuestos los datos provinciales, comarcales y municipales de los años 2010 y 2020.

En el periodo estudiado, el número de contratos registrados ha aumentado tanto en hombres como en mujeres en el ámbito comarcal (38% y 22) y el

provincial (21% y 13%), cifras superadas en el municipio (40% y 31%), ganándose en l'Alcúdia 2.522 contratos desde el año 2010.

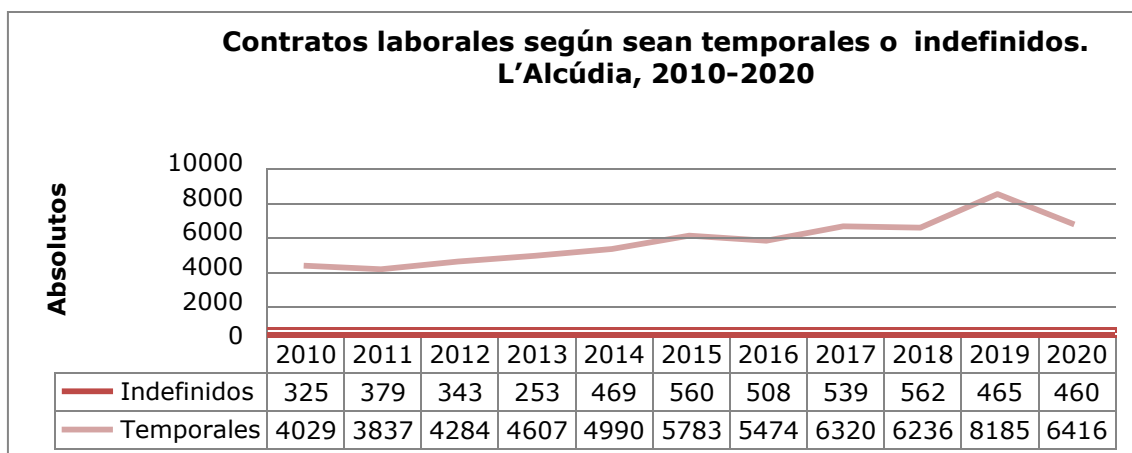


Fuente: Instituto Nacional de Estadística (INE). Conselleria de Economia Sostenible, Sectores Productivos, Comercio y Trabajo. Elaboración propia.

Existen dos sectores que despuntan en cuanto a número de contratos, llegando a igualarse en el último periodo desde el año 2015. En cuanto al sector con mayor representatividad en el municipio, el sector servicios, hasta el año 2019 se elevó el número de contratos en 1.715 unidades, cifra que descendió en el periodo 2019-2020, perdiéndose 824 contratos.

Por lo que respecta al segundo sector en cuanto a peso en el municipio, el agrícola, llevaba una tendencia ascendente alcanzando el máximo de contratos en el año 2019, 3.588, suponiendo una diferencia con respecto al 2010 de 2.284 contratos. Esta cifra descendió bruscamente en el periodo 2019-2020 perdiéndose 957 contratos, posiblemente por la crisis sanitaria que tuvo un fuerte impacto económico en todos los sectores.

Con una clara diferencia se sitúan por debajo los sectores de la industria y la construcción, a pesar de ello, la evolución del sector industrial ha aumentado el número de contratos en 479, mientras que el de la construcción lo ha disminuido en -175. En cambio, la industria ha sufrido más el deceso económico del 2019-20 que la construcción, perdiendo -63 contratos frente a los 56 que ganó la construcción.



Fuente: Instituto Nacional de Estadística (INE). Conselleria de Economía Sostenible, Sectores Productivos, Comercio y Trabajo. Elaboración propia.

Como es posible observar en la gráfica anterior, la temporalidad forma parte del sector servicios, debido a que se encuentra altamente ligado al turismo y las variaciones demográficas estacionales. Teniendo esto en cuenta, es necesario destacar la similitud entre los datos y la gráfica de contratos temporales y los contratos en el sector servicios, siguiendo ambas la misma tendencia. Esto revela una elevada tasa de temporalidad en el sector mencionado.

Comparando la proporción de contratos indefinidos y temporales, ha aumentado la temporalidad en los últimos diez años, aunque la proporción que supone este tipo de contratación se ha mantenido en un 93%, sin elevarse.

El mejor año para las condiciones laborales de los asalariados de L'Alcúdia fue el 2011, ya que el porcentaje de contratos indefinidos aumentó hasta suponer un 9% del total (379 contratos), mientras que los peores fueron 2013 y 2019, años en que descendieron los indefinidos hasta suponer tan sólo el 5%.

La tendencia total de la década estudiada ha sido de aumento de los contratos temporales. Estas condiciones perjudican a la población activa del municipio, puesto que las condiciones laborales son más precarias que con contratos indefinidos y se ven afectados todos los aspectos indicadores de la calidad de vida.

3.2. Mercado laboral Para el presente apartado es necesario tener en cuenta que el número de trabajadores no se corresponde con el número de afiliados dados de alta, sino con el número de situaciones que generan obligación de cotizar, de manera que un mismo trabajador puede contabilizarse tantas veces como ocupaciones tenga.

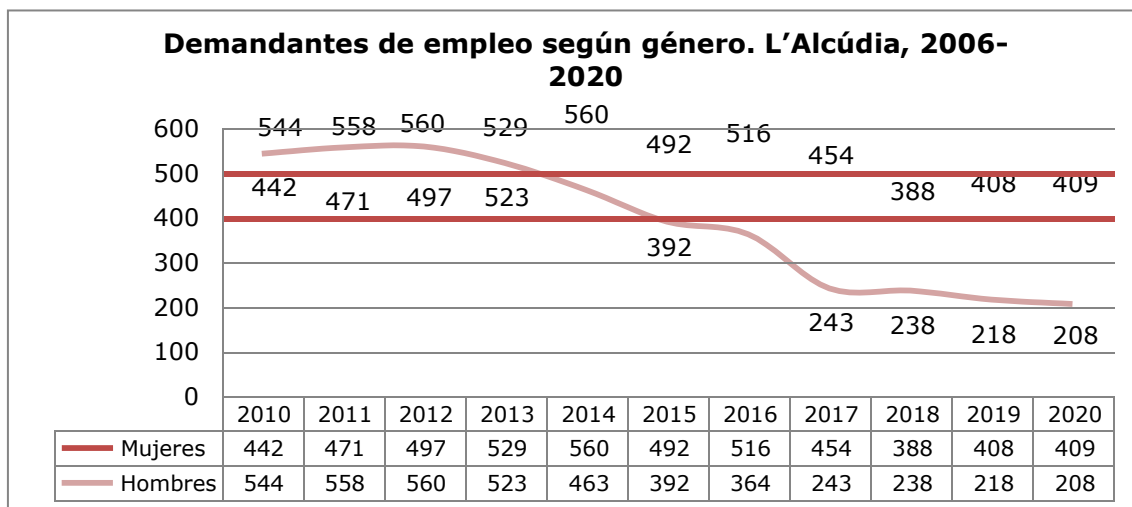
Distribución de la población total según relación con la actividad. La Ribera Alta, 2020. (Miles de personas)			
	Total	Hombres	Mujeres
Población de 16 a 64 años	140,46	72,2	68,27
Activos	104,24	56,51	47,74
Ocupados	89,86	50,13	39,73
Parados	14,38	6,37	8,01
Inactivos	36,17	15,7	20,47

Fuente: Instituto Nacional de Estadística (INE). Conselleria de Economía Sostenible, Sectores Productivos, Comercio y Trabajo. Elaboración propia.

Para la descripción de la distribución de la población total según relación con la actividad, es necesario definir y diferenciar los conceptos "activos y ocupados" y "parados e inactivos".

Mientras que la población activa es la que se encuentra en edad de trabajar, la ocupada es aquella que posee un empleo remunerado o ejercen una actividad independiente. En cambio, los parados son aquellos que no tienen empleo pero sí buscan trabajar, y la inactiva es la población no clasificada como ocupada o parada, es decir, que no trabaja ni busca empleo.

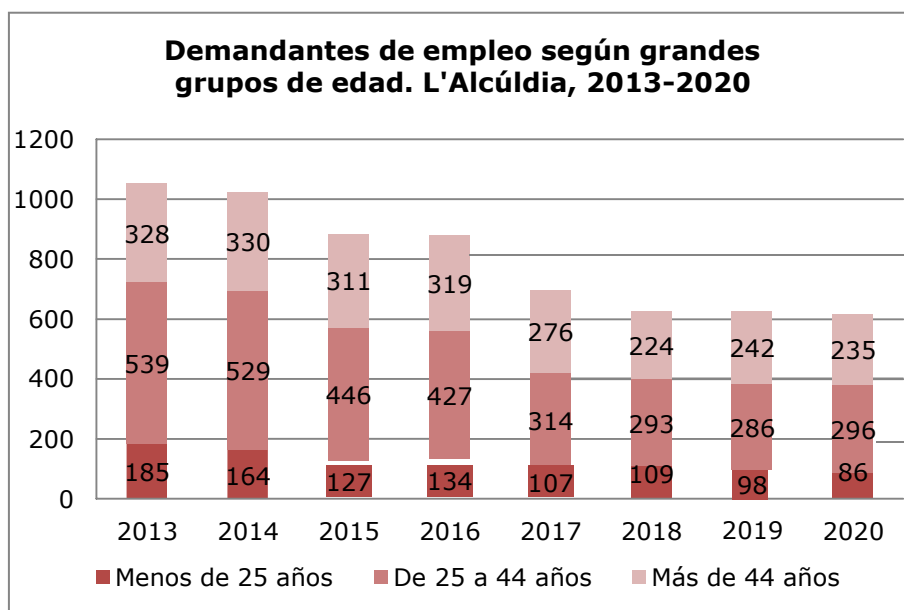
Del total de la suma de activos, ocupados, parados e inactivos (cabe recordar que una persona puede trabajar en más de un puesto a la vez), la población activa supone un 43%, la ocupada un 37%, la parada un 6% y la inactiva un 15%. Además, teniendo en cuenta el total (140,46) y la diferencia entre activos y el resto de relaciones con la actividad, tan sólo quedarían 36,22 miles de personas entre 16 y 64 años en la comarca sin trabajar, cifra que no corresponde con la realidad dado que hay ciudadanos con más de un contrato, pero que sirve para establecer una aproximación a la cantidad de empleos que hay por habitante.



Fuente: Instituto Nacional de Estadística (INE). Conselleria de Economía Sostenible, Sectores Productivos, Comercio y Trabajo. Elaboración propia.

En cuanto a la gráfica anterior, se clasifican los demandantes de empleo según género en el periodo 2010-2020.

Lo primero que puede ser observado es que la cantidad de hombres demandantes de empleo disminuye desde 2010 a 2020, mientras que la de mujeres aumenta de 2010 a 2014, comenzando a descender de nuevo en 2016, hasta alcanzar los 388 en 2018 (año de menor número de demandantes de empleo femeninas). Hasta el año 2013 la cantidad de hombres parados supera a la de mujeres paradas, cambiando esta proporción hasta el año 2020.

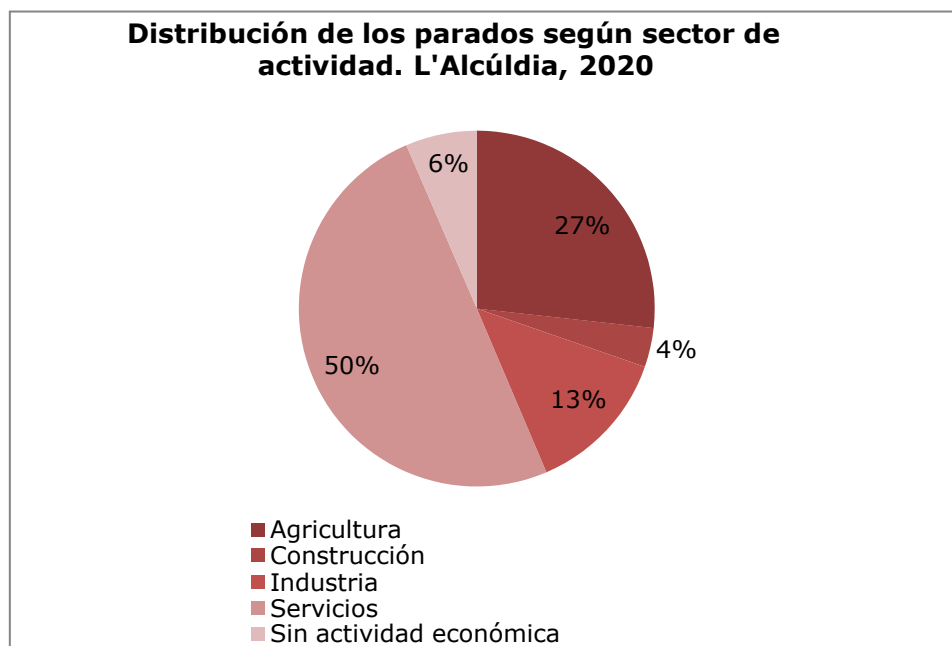


Fuente: Instituto Nacional de Estadística (INE). Conselleria de Economía Sostenible, Sectores Productivos, Comercio y Trabajo. Elaboración propia.

Los tres grandes grupos de edad analizados en la demanda de empleo son los menores de 25 años, de 25 a 44 años y más de 44 años, y el periodo estudiado corresponde a los años 2013-2020. La demanda total de empleo alcanza su mínimo en el año 2020 con tan solo 617 personas. Se observa que en el año 2013 el número de demandantes se maximiza hasta llegar a suponer 1052 personas. A partir de ese año la tendencia es a la baja.

En cuanto a la distribución según edades, el grupo de edad que supone una menor proporción de los demandantes de empleo es "Menores de 25 años", mientras que en el sector de 25 a 44 años se halla el grueso de los demandantes. Aunque en el periodo de siete años analizado se mantiene este último sector de la población como el predominante en la demanda de empleo, su proporción disminuye hasta alcanzar en el 2020 niveles equiparables a los de la población de más de 44 años.

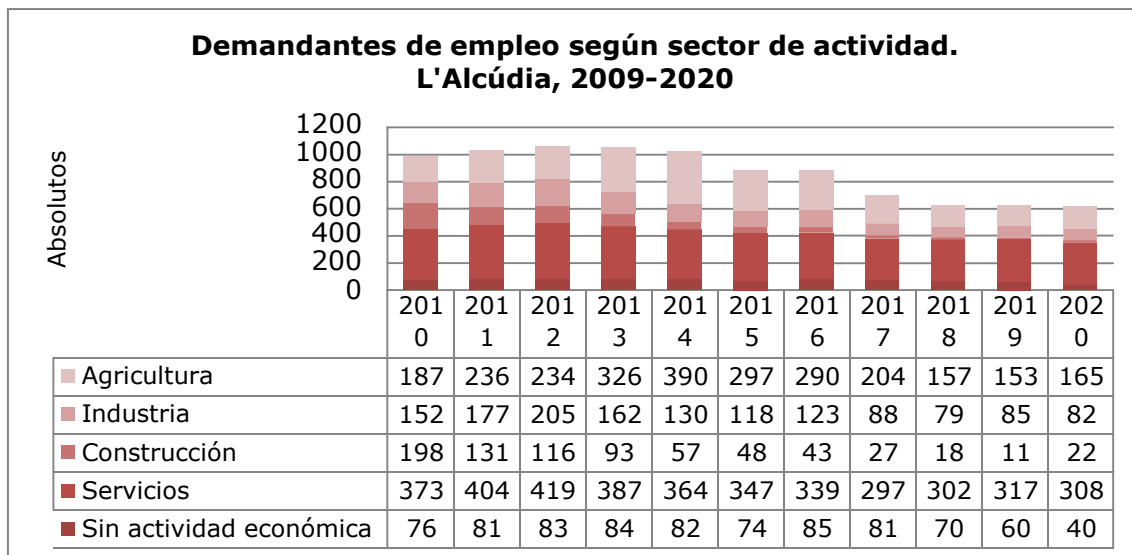
Tras realizar un análisis sobre los ciudadanos de L'Alcúdia que demandan empleo. Es momento de analizar la distribución de los parados según sector de actividad. Es importante identificar que sectores económicos suponen un mayor número de personas desempleadas.



Fuente: Instituto Nacional de Estadística (INE). Conselleria de Economia Sostenible, Sectores Productivos, Comercio y Trabajo. Elaboración propia.

Una parte fundamental en el análisis económico de un municipio es el estudio de las actividades con mayor presencia, tanto en empleabilidad, demanda de empleo, como en cantidad de parados por sector. En ese aspecto, en la gráfica anterior se recoge la distribución de los demandantes de empleo según sector de actividad.

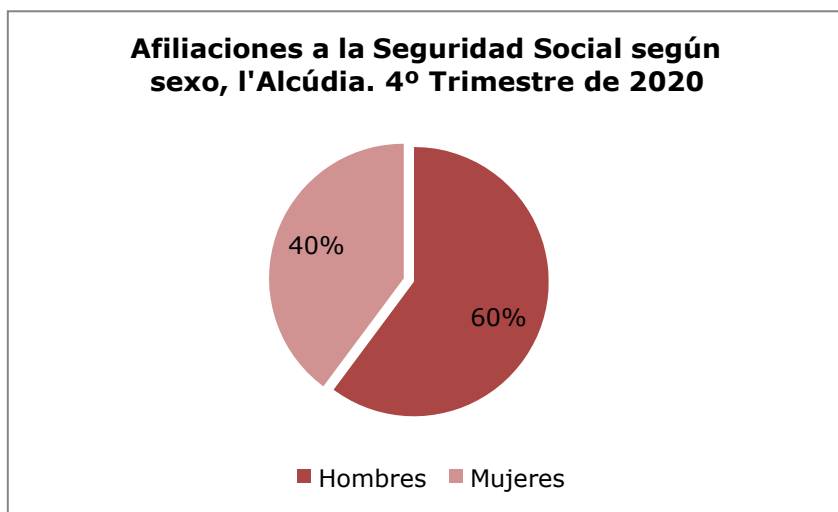
El total de los parados en el municipio asciende a 617 personas en el año 2020, perteneciendo un 50% del total al sector servicios. Por otro lado, el menor porcentaje de parados (4%) es el perteneciente al sector construcción, con tan sólo 22 personas. Además, existe un 6% de los parados que no tiene actividad económica asignada.



Fuente: Instituto Nacional de Estadística (INE). Conselleria de Economia Sostenible, Sectores Productivos, Comercio y Trabajo. Elaboración propia.

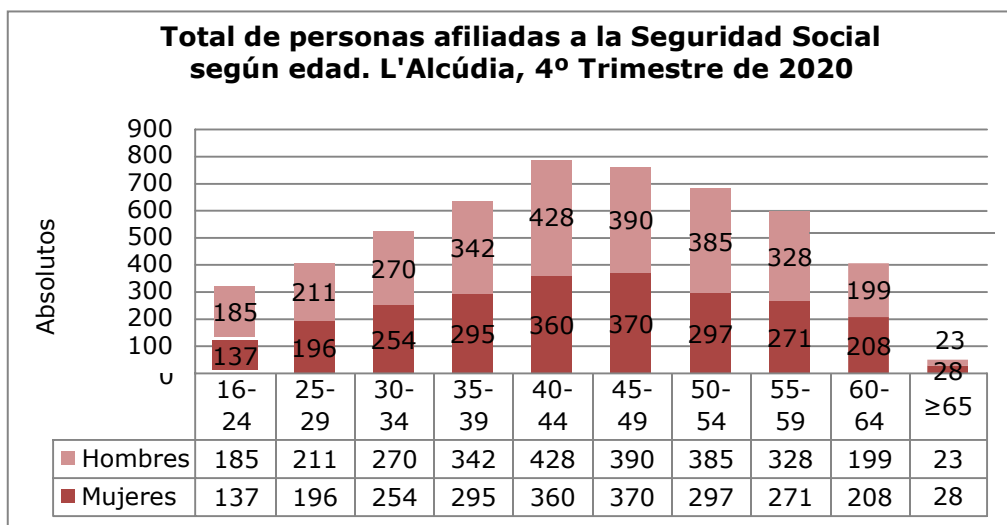
La tendencia general de los demandantes de empleo es decreciente a partir del año 2013, coincidiendo con la mejora económica que se dio en ese tiempo hasta la llegada de la crisis sanitaria.

Analizando en profundidad la demanda de empleo según sector de actividad y años (periodo 2010-2020), el mayor pico se ubica en el sector servicios de nuevo, con 419 en el año 2012, encontrándose la menor cifra de parados en el 2019 con tan solo 11 personas. Por otro lado, la evolución de los parados es positiva en todos los sectores, tendencia más destacable en la industria y la construcción, disminuyendo 176 y 70 demandantes respectivamente.



Fuente: Instituto Nacional de Estadística (INE). Conselleria de Economía Sostenible, Sectores Productivos, Comercio y Trabajo. Elaboración propia.

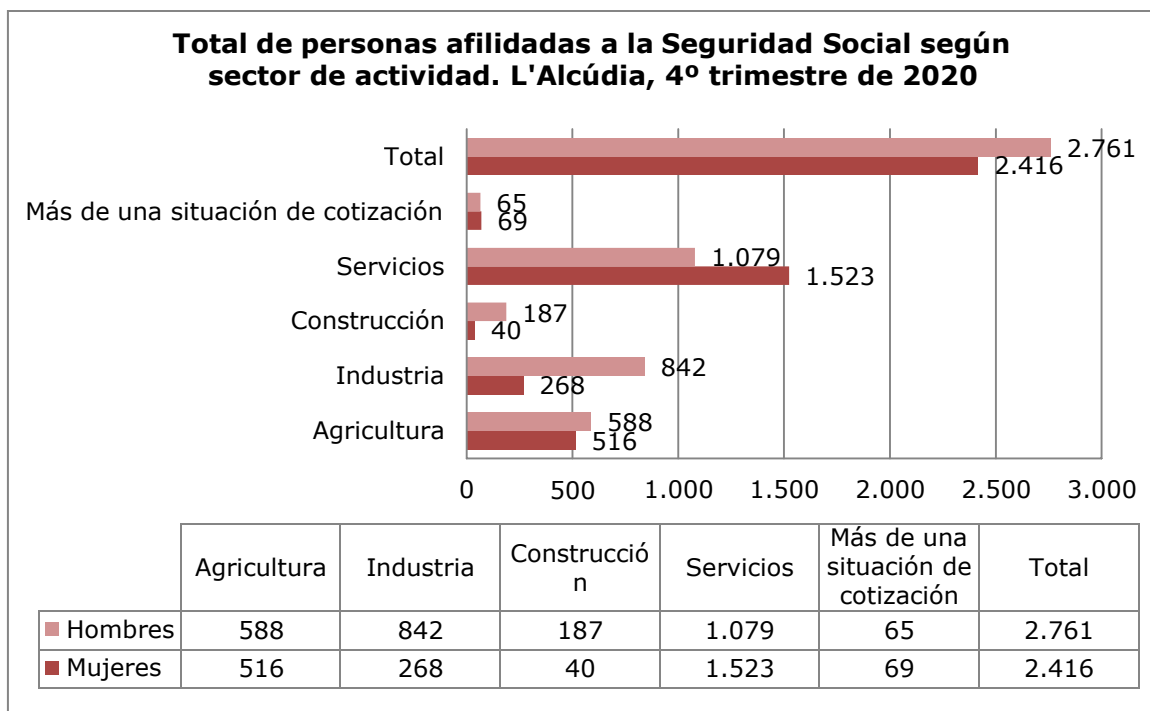
Según los datos obtenidos en el Servicio Valenciano de Empleo y formación, en el año 2020 el 60% de las afiliaciones a la Seguridad Social era de hombres, mientras que el porcentaje de mujeres desciende hasta el 40%.



Fuente: Instituto Nacional de Estadística (INE). Conselleria de Economía Sostenible, Sectores Productivos, Comercio y Trabajo. Elaboración propia.

En cuanto a la población afiliada a la Seguridad Social según edad, el grueso de personas supone las edades comprendidas entre los 40 y los 54 años, siendo el 43% del total, copando por lo tanto la mayor parte del mercado laboral.

El menor número de personas afiliadas a la Seguridad Social en el municipio de l'Alcúdia se encuentra en los rangos de edad 16-34 años y de 60 años en adelante.



Fuente: Instituto Nacional de Estadística (INE). Conselleria de Economía Sostenible, Sectores Productivos, Comercio y Trabajo. Elaboración propia.

En el total de personas afiliadas a la Seguridad Social, la cantidad de hombres es algo mayor a la de mujeres. Destaca una mayor proporción de hombres en el sector de la construcción, industria y agricultura, mientras que existen más mujeres dedicadas al sector servicios y en más de una situación de cotización.

4. Eje medioambiental

4.1. Análisis Físico

L' Alcúdia se ubica en el centro de la comarca de la Ribera Alta de la Provincia de Valencia. El término municipal es estrecho y alargado, con una extensión superficial de 23,67 km².

El suelo del municipio es principalmente rústico, sin embargo, es el destinado al uso agrícola el que abarca mayor expansión, con un total de 1.790 hectáreas dedicadas a este uso.



Fuente: IDEV. Elaboración propia.

Se asienta sobre un terreno llano en su mayoría, exceptuando una pequeña parte al oeste del municipio, la cual llega a los 128 metros de altura sobre el nivel del mar (msnm), en la partida de la Perola o La Montaña de l'Alcúdia. Además está la pequeña torreta de Montortal como segunda zona más alta de l'Alcúdia, albergando 24 hectáreas. El resto se sitúa a una altitud de aproximadamente 35 metros, aunque también hay una zona con una altitud mínima de 25 metros en la parte sur a la altura del Barranco de Prada con límite al término municipal de Guadassuar.

- **Condiciones climáticas**

El municipio de l'Alcúdia pertenece a la zona de la Provincia de Valencia clasificada como clima templado (tipo C) según la clasificación climática de Köppen, debido a factores como la orografía de la superficie municipal y su localización.

En la clasificación del clima templado son definidos tres intervalos diferentes del régimen anual de precipitaciones.

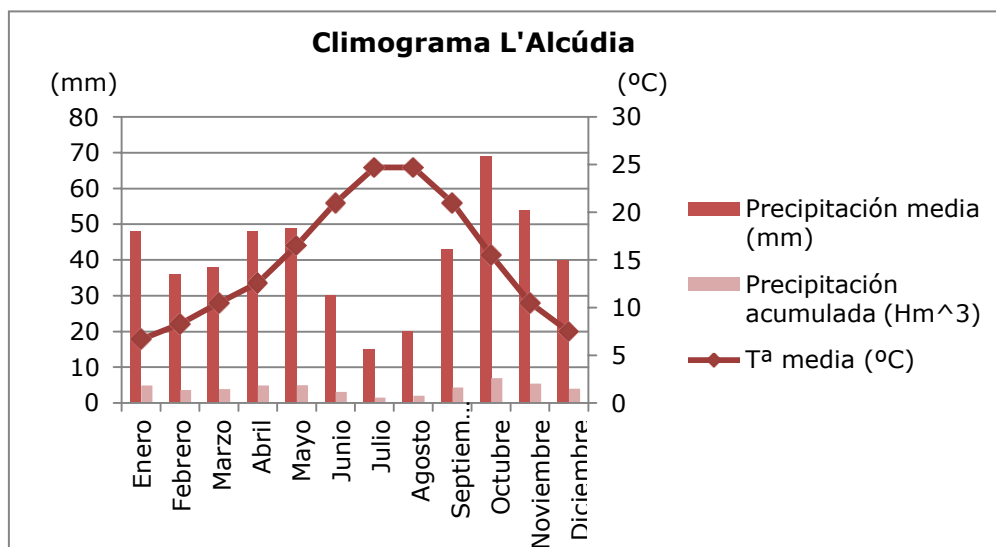
En los siguientes gráficos y tablas se representan las temperaturas medias, las precipitaciones medias y las precipitaciones medias acumuladas:

Datos meteorológicos			
	Tª media (°C)	Precipitación media (mm)	Precipitación acumulada (Hm³)
Enero	10,00	57,00	1,33
Febrero	11,30	39,00	0,90
Marzo	12,90	39,00	0,91
Abril	14,90	36,00	0,83
Mayo	18,30	39,00	0,92
Junio	22,20	22,00	0,51
Julio	25,20	9,00	0,22
Agosto	25,60	19,00	0,44
Septiembre	22,80	59,00	1,37
Octubre	18,10	87,00	2,02
Noviembre	13,70	71,00	1,65
Diciembre	11,00	60,00	1,39
Anual	17,17	537,00	12,49
Mínimas anual (°C)	11,50		
Máximas anual (°C)	22,80		

Fuente: Atlas climático (AEMET). Elaboración propia.

La media de las máximas anuales es de 22,8°C, y la media de las mínimas anuales de 11,5°C. El mes más caluroso del año es Agosto, con una temperatura media de 25,6°C. Las temperaturas medias del periodo junio a septiembre supera los 20°C. Los veranos son templados y los inviernos frescos.

El mes con la media más baja es enero, con 10°C, siendo el mes más frío. El periodo diciembre-febrero es el más frío, con temperaturas medias inferiores a los 12°C. La media de temperaturas anual es de 17,17°C.



Fuente: AEMET. Elaboración propia.

En cuanto a las precipitaciones, el mes más lluvioso es octubre, con una precipitación media de 87 mm. La precipitación anual es de 537 mm y la acumulada de 12,49 Hm³.

	Precipitación
Cf	Periodo marcadamente seco en verano
Cs	No hay estación seca

Fuente: Atlas Climático Ibérico. Elaboración Propia.

En base a la abundancia y distribución de las precipitaciones en el municipio, l'Alcúdia pertenece al subtipo Cs.

	Tipos de clima templado (C)	
	Tipo Cs (seco en verano)	Tipo Cf (sin estación seca)
Si la temperatura media del mes más cálido es superior a 22°C	Csa: Templado con verano seco y caluroso	Cfa: Templado sin estación seca con verano caluroso
Si la temperatura media del mes más cálido es inferior o igual a 22°C, y se supera más de cuatro meses al año la temperatura media 10°C	Csb: Templado con verano seco y templado	Cfb: Templado sin estación seca con verano templado

Fuente: Atlas Climático Ibérico. Elaboración Propia

Así pues, en base a los datos estudiados, el clima de l'Alcúdia pertenece al clima templado tipo C con el subtipo y variedad Sa.

4.2. Recursos naturales

- **Recursos geológicos**

Los recursos geológicos que pueden encontrarse en el municipio son de aprovechamiento industrial. En el cauce del río Magro se deposita grava de carácter calizo, de forma redondeada y matriz arenoso arcilloso, por lo que gracias a su composición estos depósitos pueden ser de utilidad como áridos para hormigones y firmes de carretera. Además, sirven para la construcción de terrenos calizos del cretácico localizados en la parte oeste del municipio.

- **Recursos hídricos**

l'Alcúdia se encuentra dentro del Sistema Acuífero "Plana de Valencia" nº 51 y dispone de diversos sistemas hidrológicos tanto superficiales como subterráneos.

Hidrografía l'Alcúdia		
Hidrografía superficial		
Ríos	Río Magro.	Afluente del río Júcar. Cauce ubicado entre las partidas de La Caseta, Els Císcars y El Alterón. La mayor parte del agua procede de la depuradora de Carlet, las cuales son las causantes de ese caudal mínimo, sin embargo en época de lluvias se producen grandes y repentinas crecidas.
Barrancos	Piqueres (400 m longitud). Matamoros y Saboner (3000 m). Florentina (2000 m). Salat (300 m). Prada (2300). Montortal.	Todos ellos desembocan en el Barranco de Prada o Estepar, en la intersección entre los caminos rurales del Riu-Rau, de la Montaña y del Pí. No presentan cursos de agua permanentes.
Canales	Canal Júcar Turia. Canal de La Reva.	Aprovechados para el regadío. l'Alcúdia pertenece a la Comunidad de Regantes del Canal Júcar-Turia, Sector II, y mediante el Canal del Júcar-Turia abastece a toda la superficie de cultivo. El canal La Reva se abastece del Canal Júcar-Turia.

Hidrografía l'Alcúdia		
Hidrografía superficial		
Acequias	Real acequia del Júcar-Turia. El Molino. El Palanchet. La Perera. l'Alcúdia. La Creu. Alzira.	Discurren en dirección sureste hacia el término municipal de Guadassuar. La Real acequia del Júcar, es la única donde todavía están en funcionamiento los motores de Noria Santa Bárbara, el motor de Fontana y el Motor de la Volta para la extracción de agua para riego.
Hidrografía subterránea		
Acuífero El Macizo del Caroig	El sistema acuífero se encuentra entre la Unidad Hidrogeológica del Caroig Norte en la parte occidental y la Unidad de la Plana de Valencia Sur en la parte oriental.	Existen tres captaciones de agua en el municipio. El primer captador se sitúa en la parcela 70 del polígono 26 de Rústica, y fue redimensionado y hecho más profundo, alcanzando unos 86 metros de profundidad. El segundo captador se sitúa a unos 15 metros al norte del primero. Alcanza una profundidad de unos 72 metros, y extrae un caudal de 1300-1400 L/min. En cuanto al tercer captador, se ubica pasando el Canal Júcar-Turia, su principal función es el abastecimiento de Guadassuar, y como apoyo a los otros dos captadores de l'Alcúdia. Es capaz de extraer un caudal de unos 2200 L/min al 80% de su capacidad.

Fuente: Plan General de Ordenación Urbana (PGOU). Elaboración propia.

• Recursos forestales

En el término municipal de l'Alcúdia, solo un pequeño porcentaje de terreno es de origen forestal. Por ello, el municipio toma especial cuidado en su gestión y conservación a través de la aplicación de diversas medidas para su protección y conservación.

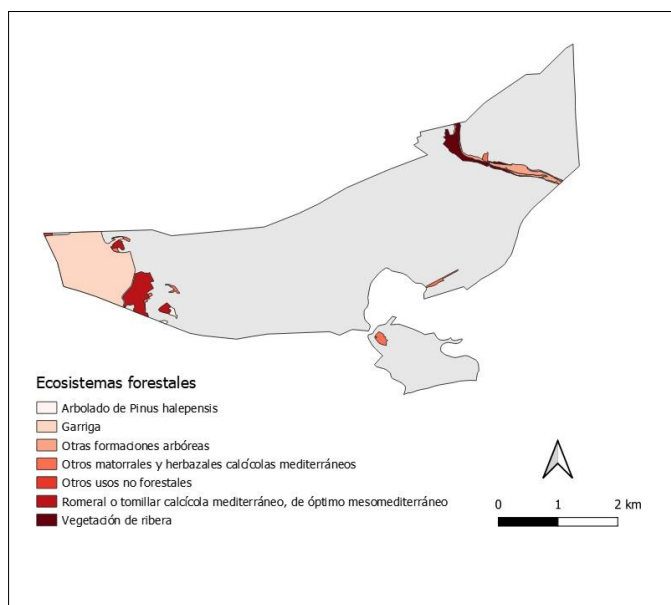
Así, l'Alcúdia colabora en dos proyectos, "Life Terra Ribera" y "Viles en flor". El primero de ellos es promovido por las mancomunidades de La Ribera Alta y Baixa, y se trata de una iniciativa europea con el objetivo de plantar 500 millones de árboles y monitorearlos para así reforestar terrenos. Está cofinanciado por el programa climático LIFE, y es el mayor proyecto de esta tipología aprobado hasta el momento.

La iniciativa "Viles en flor" viene promovida por la *Generalitat Valenciana*, el objetivo es la mejora de los espacios verdes municipales, además de la creación de un espacio de formación y reflexión entre los ciudadanos. Desde el municipio, pretenden mejorar la consciencia social de los habitantes frente a las políticas sostenibles.

Enmarcado en el programa "Viles en flor", l'Alcúdia ha realizado diferentes

actuaciones. En primer lugar, se ha potenciado la educación ambiental, tanto para los niños (a través de programas como "Biodiversidad en los colegios de l'Alcúdia") como para todos los públicos, por ejemplo en la "Fiesta del día del árbol", con charlas divulgativas sobre las especies vegetales presentes en el municipio. Además, se ha llevado a cabo la plantación de flores de temporada en las zonas verdes municipales. Finalmente, la actuación más destacable por su envergadura ha sido el acondicionamiento de un trozo de la ribera del río Magro. En concreto, se han adaptado 8.000 m² para uso recreativo.

Ecosistemas forestales



Fuente: Institut Cartogràfic Valencià (ICV). Elaboración Propia

En cuanto a los ecosistemas forestales, el que tiene mayor presencia en el municipio es la Garriga, matorral esclerófilo mediterráneo o mesomediterráneo, con altura media desde un metro y medio a tres metros, predominando el coscojar.

También existen otras zonas con menor extensión, como la vegetación de ribera en el cauce del río Magro (galería, cañaveral o carrizal, de altura media de tres a siete metros), un romeral en la parte oeste del municipio y pequeñas superficies con otros matorrales y herbazales calcícolas mediterráneos.

Se pueden distinguir tres zonas forestales diferenciadas, a continuación son detalladas las especies vegetales presentes en cada una de ellas.

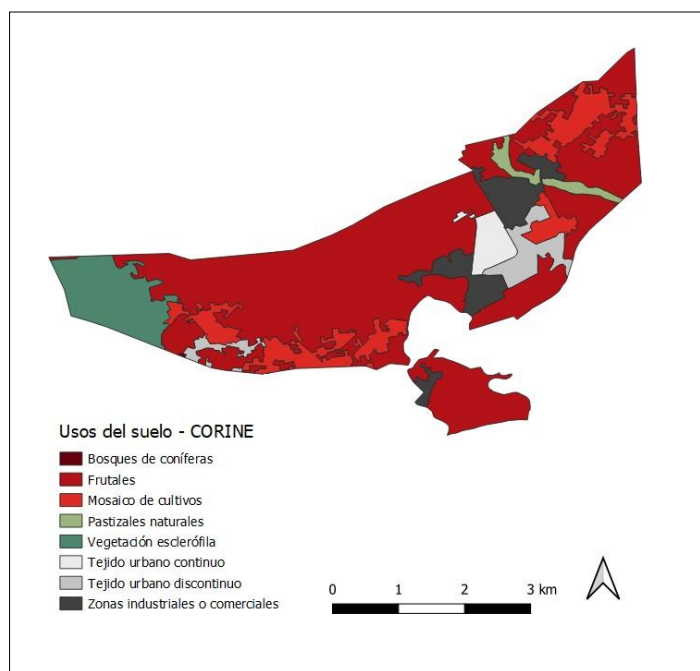
Diversidad vegetal del municipio			
Zonas	Ubicación	Características	Especies
La montaña	Ubicado en la zona Oeste del término municipal.	Masa de densidad variable, con vegetación dominante arbustiva.	<i>Ceratonia siliqua</i> <i>Pinus halepensis</i> <i>Juniperus oxycedrus</i> <i>Quercus coccifera</i> <i>Pistacia lentiscus</i> <i>Chamaerops humilis</i> <i>Erica multiflora</i> <i>Cistus laurifolius</i> <i>Rosmarinus officinalis</i> <i>Thymus communis</i> <i>Ulex parviflorus</i>
Florentina	Ubicado al este del canal Júcar-Turia, rodeado por campos de cultivo.	Bosque de pino blanco. Estructura del suelo más ancha. Existen residencias construidas intercaladas en la zona forestal.	<i>Pinus halepensis</i> <i>Ceratonia siliqua</i> <i>Juniperus oxycedrus</i> <i>Quercus ilex</i>
Zonas	Ubicación	Características	Especies
Masa del río magro	Ubicado al este del término municipal, en los alrededores del cauce del río.	Gran diversidad, según la resistencia de los ejemplares a los pequeños microclimas formados a lo largo del curso del río.	<i>Asphodelus sp.</i> <i>Trifolium sp.</i> <i>Ranunculus sp.</i> <i>Erodium sp.</i> <i>Lavatera cretica</i> <i>Diplotaxis eruroides</i> <i>Foenicullum vulgaris</i> <i>Phragmites australis</i> <i>Arundo donax</i> <i>Nerium oleander</i> <i>Salix sp.</i> <i>Tamarix gallica</i> <i>Populus alba</i> <i>Populus nigra</i> <i>Eucalyptus camaldulensis</i>

Fuente: PGOU. Elaboración propia.

• Recursos agrícolas

Gran parte del suelo del término municipal de l'Alcúdia está dedicado a la agricultura, en total 1.790 Ha, suponiendo un 75,6% del total de la superficie municipal.

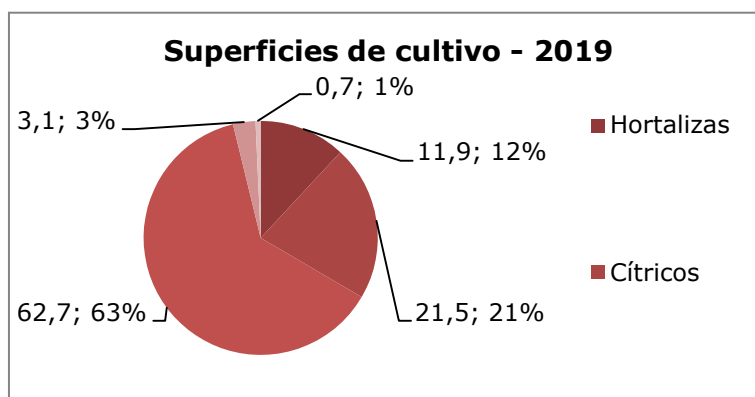
Uso del suelo dedicado al cultivo - CORINE



Fuente: ICV. Elaboración Propia

Según el CORINE Land Cover (mapa de coberturas del suelo para el seguimiento de los usos del mismo), puede ser corroborado el hecho de que la mayor parte del término es superficie agrícola, clasificada entre frutales y mosaico de cultivos.

Anualmente la Conselleria de Economia Sostenible, Sectores Productivos, Comercio y Trabajo, publica una ficha municipal con los datos más relevantes de cada municipio, entre los que se encuentran la superficie de cultivo.



Fuente: Conselleria de Economía Sostenible, Sectores Productivos, Comercio y Trabajo, Ficha Municipal de L'Alcúdia. Elaboración propia.

Superficies de cultivo - 2019		
Hortalizas	11,9	12%
Cítricos	21,5	21%
Frutales	62,7	63%
Tubérculos	3,1	3%
Flores y plantas ornamentales	0,7	1%

Fuente: Conselleria de Economía Sostenible, Sectores Productivos, Comercio y Trabajo, Ficha Municipal de L'Alcúdia. Elaboración propia

Según la ficha municipal de L'Alcúdia del año 2019, los cultivos con presencia en el suelo agrícola son los siguientes, frutales (62,7%), cítricos (21,5%), hortalizas (11,9%), y flores y plantas ornamentales (1%).

Tradicionalmente los frutales cultivados han sido básicamente cítricos. En la última década se ha producido un reemplazo de estos por el Kaki, el denominado "Kaki Ribera del Xúquer". De ahí que la mayor extensión de cultivos sea de frutales.

4.3. Riesgos naturales y climáticos

4.3.1. Calidad y evaluación ambiental

- **Calidad del aire**

La Red Valenciana de Vigilancia y Control de la Contaminación Atmosférica, constituye la herramienta de la Generalitat Valenciana para el seguimiento de la Contaminación atmosférica y el control del cumplimiento de los parámetros establecidos por la legislación.

L'Alcúdia se encuentra en la zona de influencia de la estación ubicada en Alzira (Estación: 46017002-Alzira, Zona ES1009, (X (ETRS89) 719677.68, Y (ETRS89) 4336496.54), Calle Iberdrola, Alzira (Ctra CV-550, Km 6,2), perteneciente a la zona de Júcar-Cabriel área costera.

Esta estación mide los siguientes contaminantes: Dióxido de Nitrógeno (NO₂), Ozono (O₃), Dióxido de Azufre (SO₂), Monóxido de Carbono (CO), y partículas en suspensión (PM_{2.5} y PM₁₀), medidas todas ellas en µg/m³. También mide la presencia de metales pesados (Pb, As, Cd y Ni), Benzo(a)pireno (BaP), hidrocarburo aromático policíclico altamente carcinógeno.

El último informe publicado por la Generalitat es sobre los datos del año 2019, y a partir de ellos han sido realizadas la siguientes tablas.

Red Valenciana de Vigilancia y Control de la Contaminación Atmosférica						
Parámetro	Valor límite anual	Valor límite diario	Valor límite horario	Otros parámetros estadísticos	ALZIRA	
Dióxido de azufre (SO ₂)		Nº de superaciones de 125 µg/m ³ (3 sup/año)			0	100%
			Nº de superaciones de 350 µg/m ³ (24 sup/año)		0	99%
Dióxido de Nitrógeno (NO ₂)	40 µg/m ³				11	99%
			Nº de superaciones de 200 µg/m ³ (18 sup/año)		0	
Partículas en suspensión (PM ₁₀)		Nº de superaciones de 50 µg/m ³ (35 sup/año)			0	55%
	40 µg/m ³				17	
				Percentil 90,4 (50 µg/m ³)	27	
Partículas en suspensión tras descuento (PM ₁₀)		Nº de superaciones de 50 µg/m ³ (35 sup/año)			0	
	40 µg/m ³				16	
				Percentil 90,4 (50 µg/m ³)	25	
Partículas en suspensión (PM _{2,5})	25 µg/m ³				14	13%

Red Valenciana de Vigilancia y Control de la Contaminación Atmosférica						
Parámetro	Valor límite anual	Valor límite diario	Valor límite horario	Otros parámetros estadísticos	ALZIRA	
Monóxido de carbono (CO)				10 $\mu\text{g}/\text{m}^3$ máx 8-hor medias móviles diarias	0,6	98%
Plomo (Pb)	0,5 $\mu\text{g}/\text{m}^3$				0,01	19%
Arsénico (As)	6 ng/m^3				0,26	
Cadmio (Cd)	5 ng/m^3				0,07	
Níquel (Ni)	20 ng/m^3				1,9	
Benzo(a)pireno (BaP)	1 ng/m^3				0,1	<1%
Ozono (O_3)				Nº de superaciones de 180 $\mu\text{g}/\text{m}^3$ umbral de información	0	
				Valor objetivo para la protección de la salud de 120 $\mu\text{g}/\text{m}^3$ (Nº Superaciones <25)	2017/19	
					11	
				Valor AOT40 18000 $\mu\text{g}/\text{m}^3$ valores horarios de mayo a julio	2015-19	
					13.470	

Fuente: Red Valenciana de Vigilancia y Control de la Contaminación Atmosférica. Elaboración Propia

Durante el periodo de 2019, no fue observada ninguna superación de los valores límite establecidos para ningún contaminante medido en la estación, cumpliendo así con los límites legales establecidos en el *Real Decreto 102/2011, de 28 de enero, relativo a la mejora de la calidad del aire*.

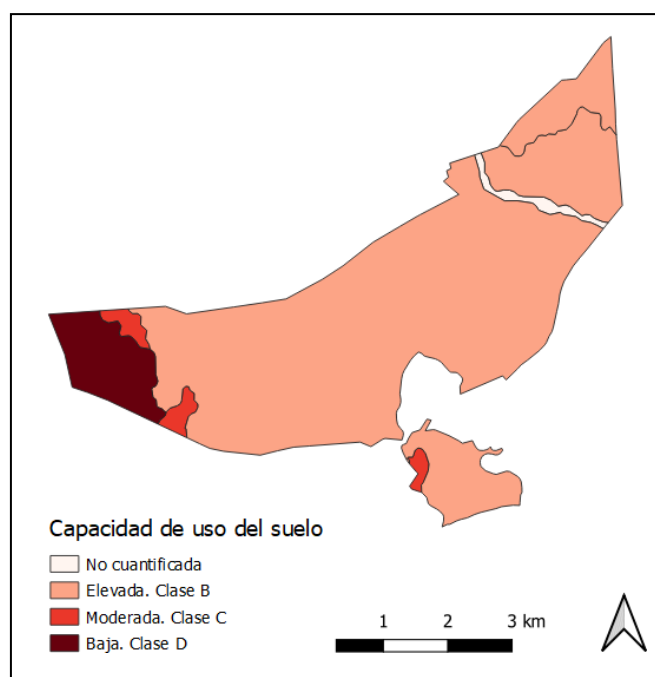
Los porcentajes asociados a los distintos contaminantes corresponden con la fiabilidad de las muestras tomadas. El porcentaje de datos válidos tomados es próximo al 100% exceptuando el de las partículas en suspensión (55% y 13%), y el de los metales pesados (19%). Esto reduce la fiabilidad de las muestras tomadas en esos contaminantes para su estudio, pero no existen otras fuentes más fiables donde obtener los datos.

- **Calidad del suelo**

Según las características físico-químicas del suelo y el clima al cual está expuesto, se realiza una clasificación de la capacidad de uso del suelo. A partir de los datos obtenidos, es realizada una jerarquización de la superficie de una zona determinada.

Así, la capacidad de uso del suelo de l'Alcúdia está clasificada según las clases B, C y D:

Capacidad de uso del suelo

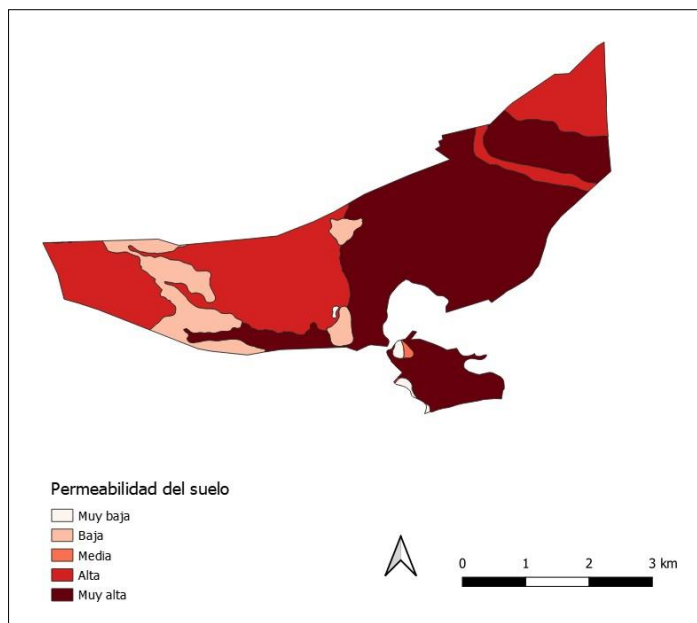


Fuente: ICV. Elaboración Propia.

- B: Moderadas limitaciones, riesgo de erosión moderado. Susceptible de utilización agrícola moderadamente intensiva. La clase B indica una elevada capacidad de uso, coincide con la zona agrícola en su totalidad y con el casco urbano.
- C: Limitaciones acentuadas, riesgo de erosión elevado. Susceptible de utilización agrícola poco intensiva. La clase C indica una moderada capacidad de uso, está catalogada solo una pequeña zona próxima a la zona forestal en la que convergen los cultivos, con pequeñas masas forestales y algún diseminado.
- D: Limitaciones severas, riesgo de erosión elevado o muy elevado. No susceptible de utilización agrícola salvo en casos muy especiales. Pocas o moderadas limitaciones para pastos. Explotación de bosque bajo o explotación forestal. La clase D presenta baja capacidad de

uso y coincide con la masa forestal del municipio, puesto que no se trata de una zona aprovechable para la agricultura.

Permeabilidad del suelo



Fuente: ICV. Elaboración Propia

La permeabilidad de un suelo es la capacidad que tiene éste de transmitir tanto agua como aire a través de él. Depende de las diversas propiedades que tenga el suelo, pero en particular de la porosidad. Se trata de una característica importante puesto que si el suelo es altamente permeable, habrá más infiltración, y por lo tanto, la recarga de los acuíferos subyacentes será mayor.

Otro factor que aumenta la permeabilidad y la infiltración del suelo es la presencia de vegetación, que a su vez reduce la erosión debido a que minimiza el impacto de las gotas de lluvia en el suelo. Cuando hay una cubierta vegetal, se produce un aumento de la porosidad del suelo.

En el municipio de L'Alcúdia existen cinco tipos de permeabilidades, muy baja, baja, media, alta y muy alta. La permeabilidad muy alta tiene presencia en gran parte de la superficie municipal, incluye la zona del casco urbano y parte de los cultivos. La permeabilidad alta es la segunda en orden de relevancia, en el cauce del río Magro, al noreste del mismo y en los cultivos del oeste del término además de en su masa forestal (zona de La Montaña). Por último, se observan algunas pequeñas superficies con permeabilidad media y baja, ubicadas en la zona de los diseminados a las faldas de la zona forestal.

Cabe destacar que el emplazamiento urbano está clasificado como zona con

muy alta permeabilidad, algo inusual debido a que los asfaltos propios de las urbes son muy impermeables.

- **Calidad del agua**

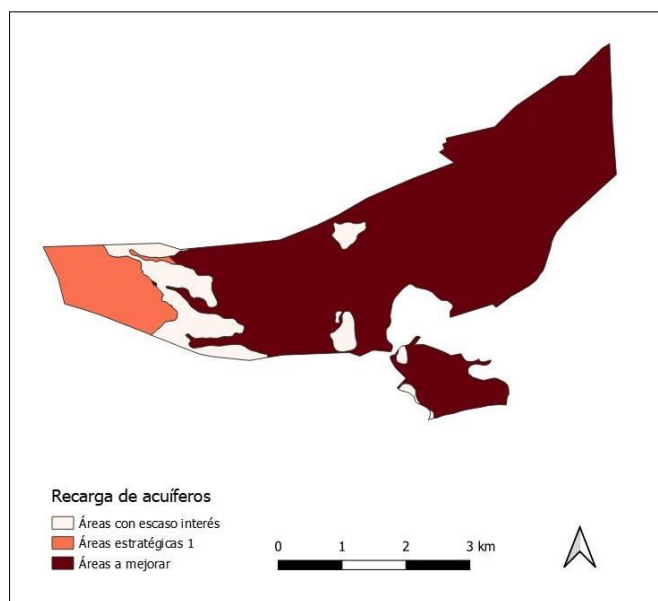
La Comunitat Valenciana se caracteriza por la escasez de recursos hídricos debido a sus características litográficas y climáticas. Como consecuencia, 29 acuíferos de la Comunitat Valenciana están siendo actualmente sobreexplotados, y ocho tienen riesgo de sobreexplotación.

Los acuíferos se regulan cuando existe un balance entre las recargas y las extracciones. Cuando las extracciones superan un 80% de las recargas, el acuífero se clasifica como sobreexplotado.

La recarga de acuíferos se realiza entre diferentes secciones de los mismos, y depende de la permeabilidad del suelo, y en consecuencia, de la infiltración de agua a través de éste.

Las masas de agua tanto superficiales como subterráneas del término municipal de l'Alcúdia están clasificadas como zona vulnerable de nitratos. Como se ha comentado en el punto anterior, esto se debe al uso de abonos nitrogenados, a la presencia de industrias que vierten sus aguas sin un previo tratamiento además de a los excrementos del ganado de la zona. La práctica totalidad de la Comarca de la Ribera Alta sufre esta vulnerabilidad en sus aguas.

Recarga de acuíferos

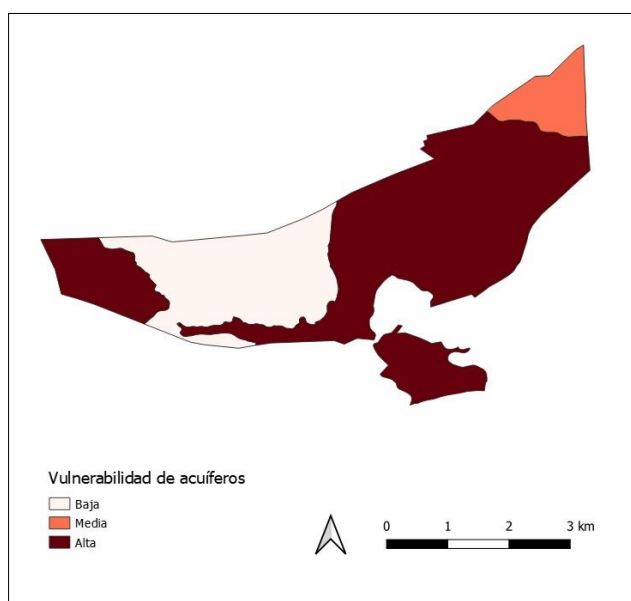


Fuente: ICV. Elaboración Propia

La mayor parte del municipio de l'Alcúdia está clasificado como "Áreas a mejorar". Debido a la baja cobertura vegetal de la zona, la infiltración es menor de lo que podría llegar a ser, por lo que el agua es transportada por escorrentía en vez de suponer un aporte al acuífero.

La zona forestal está clasificada como área estratégica, puesto que las extracciones anuales son mayores que las recargas anuales, siendo el índice de explotación¹ mayor que 0,8, por lo que se clasifica a la zona como "En riesgo de explotación".

Vulnerabilidad de los acuíferos

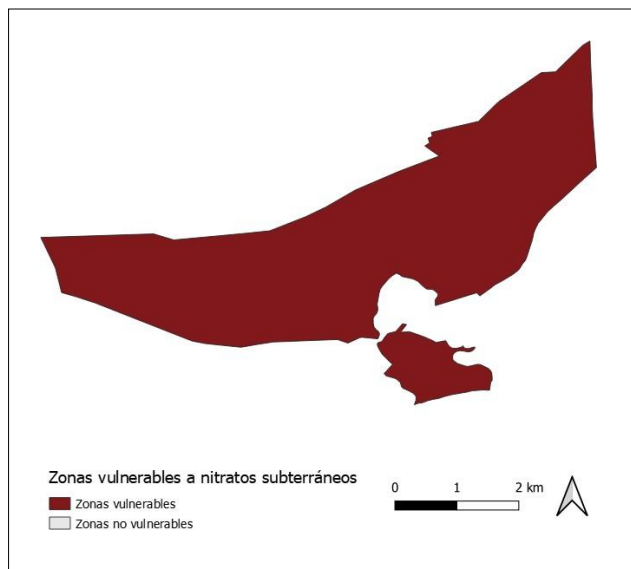


Fuente: ICV. Elaboración Propia

Debido a la relación que tienen la baja recarga de acuíferos con su vulnerabilidad, las zonas vulnerables del acuífero coinciden en gran parte con las áreas estratégicas de la recarga de acuíferos, pasando a incluir la zona del casco urbano y parte de los cultivos cercanos como vulnerabilidad alta. Esto es consecuencia de la alta impermeabilidad de los recubrimientos artificiales del suelo de esa zona.

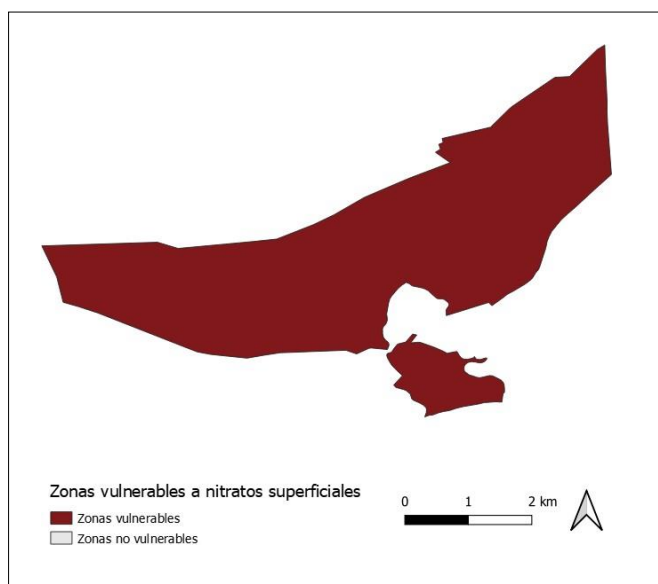
¹ $R > E > 0,8 \cdot R$, Índice de explotación. Se considera explotado cuando las extracciones anuales son mayores que el 80% de las recargas anuales.

Zonas vulnerables a nitratos subterráneos



Fuente: ICV. Elaboración Propia

Zonas vulnerables a nitratos superficiales



Fuente: ICV. Elaboración Propia

Tanto las aguas superficiales como las subterráneas de toda la comarca de La Ribera Alta son vulnerables a los nitratos. Esta situación viene dada por la alta industrialización de la zona y su consecuente contaminación, y por la gran superficie de cultivos en los que se utilizan fertilizantes nitrogenados.

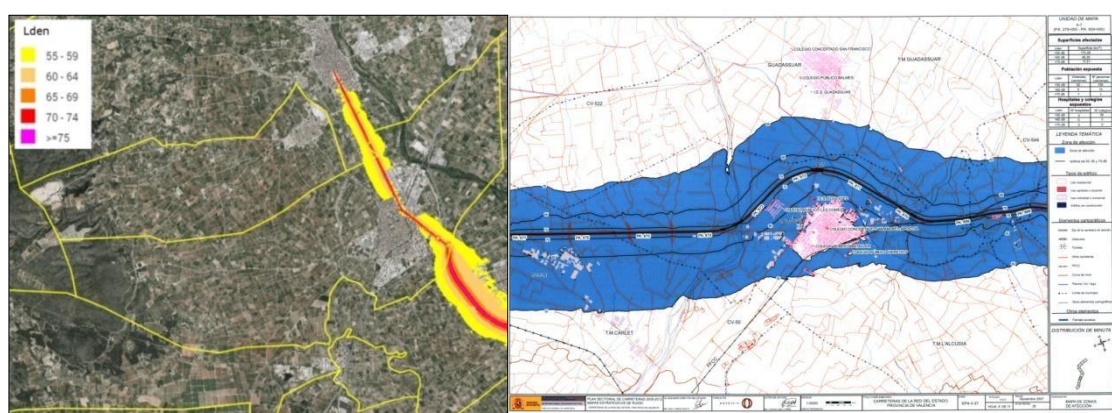
Las plantas necesitan nitrógeno para desarrollarse de una manera óptima, y lo absorben en forma de nitratos. Para que obtengan el suficiente nitrógeno, son aplicados fertilizantes en exceso en los cultivos. Algunos permanecen en el suelo acidificándolo y perjudicando el crecimiento de las plantas, y la

parte sobrante se infiltra en el suelo, por lo que acaba contaminando los acuíferos y las aguas superficiales.

- **Calidad acústica**

En la actualidad, el municipio de l'Alcúdia no dispone de datos ni de auditorías sonoras para poder analizar la calidad acústica inicial del municipio en relación al *Real Decreto 1367/2007, de 19 de octubre, por el que se desarrolla la Ley 37/2003, de 17 de noviembre, del Ruido, en lo referente a zonificación acústica, objetivos de calidad y emisiones acústicas.*

Contaminación acústica



Fuente: ICV. Elaboración propia

Como se puede observar en la imagen extraída del Visor cartográfico de la Comunitat Valenciana, por el municipio de l'Alcúdia hay dos grandes ejes viarios que son la CV-50 y la A-7. Como puede verse, en el mismo casco urbano se pueden alcanzar niveles de hasta 70-74 Lden (Energía equivalente del nivel de ruido).

- **Prevención de la contaminación industrial**

En el municipio de l'Alcúdia, el 3,2% del suelo es de uso industrial, teniendo diversos polígonos industriales en su superficie, constituyendo a día de hoy el principal motor económico. Los sectores con mayor presencia son el metalmecánico y el de la madera, además del hortofrutícola. Este elevado desarrollo industrial se debe en parte a la cercanía de la CV-50 y la Autovía A-7. Por lo tanto, el transporte derivado de los distintos sectores también contribuye al deterioro de la calidad acústica del municipio.

Las industrias tienen asociadas distintas poluciones en sus procesos que afectan tanto al aire por emisión de contaminantes, como al suelo y las aguas por el incorrecto tratamiento de los desperdicios de sus procesos,

aunque actualmente no existen estudios de impacto ambiental al respecto en l'Alcúdia.

- **Emisiones de CO₂**

Para poder estudiar las emisiones de CO₂, en el municipio de l'Alcúdia se ha realizado un inventario de emisiones del municipio. En este inventario se recogen los datos de emisiones por sectores, de forma que se puedan apreciar las diferencias entre estos. El periodo estudiado en el inventario va desde 2010 a 2015 en los siguientes sectores:

	2010	2015	Incremento (%) 2010-2015
Edificios, equipamientos e instalaciones	9.263,02	8.160,56	-11,90
Industria	5.381,18	7.146,28	32,80
Transporte	7.491,12	7.633,00	1,89
TOTAL	22.135,31	22.939,84	3,63%

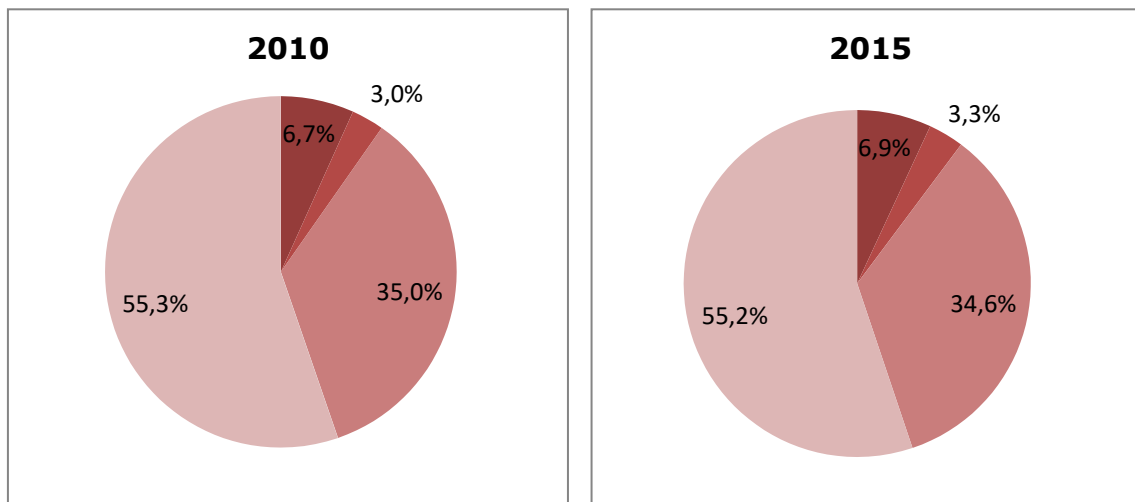
Fuente: Inventario de Emisiones para el municipio de l'Alcúdia. Documento I. Elaboración propia.

- **Sector de edificios, equipamientos e instalaciones**

El principal sector con mayor cantidad de emisiones de CO₂ es el de edificios, equipamientos i instalaciones. A su vez, este sector se subdivide en cuatro subsectores:

	2010	2015	Diferencia (%) 2010-2015
Edificios y equipamientos municipales	623,26	564,49	-9,43
Alumbrado público municipal	277,95	268,81	-3,29
Sector servicios	3.241,28	2.825,03	-12,85
Edificios residenciales	5.120,53	4.502,23	-12,07
TOTAL	9.263,02	8.160,56	-11,90%

Fuente: Inventario de Emisiones para el municipio de l'Alcúdia. Documento I. Elaboración propia.



■ Edificis i equipaments municipals ■ Enllumenat públic municipal
■ Sector serveis ■ Edificis residencials

Fuente: Inventario de Emisiones para el municipio de l'Alcúdia (Valencia). Documento I. Elaboración propia.

A la hora de hablar de los subsectores, se ve una clara disminución de las emisiones de CO₂ en cada uno de estos, por lo que el total de emisiones en el sector de edificios, equipamientos e instalaciones ha supuesto una disminución en los diez años analizados, con un total de un 11,9% menos en 2015.

Si bien es cierto que no se observan diferencias prácticamente, aún así es en el subsector servicios donde se ha producido la mayor disminución, llegando a un 12,85% menos de emisiones de CO₂. Sin embargo, el subsector de alumbrado público municipal es donde se ha producido la menor disminución, siendo, a pesar de todo, una mejora.

Además, está el sector industrial, que ha supuesto un incremento de emisiones del 32,8%, ya que en 2010, se emitieron 5.381,18, y en 2015, 7.146,28.

Estas emisiones se deben al consumo de electricidad. Aún así, supone una disminución de casi el 10% en los últimos diez años. El menor número de emisiones se debe al gasoil, el cual es el componente menos utilizado y supone una disminución del 15,04%. En el GLP (butano), también se produce una disminución del 25,82%. No obstante, las emisiones de CO₂ por gas butano se incrementaron un 53,19%, es decir, más de la mitad del total.

Detallando los subsectores, en los edificios y equipamientos municipales se produjo una disminución del 9,43%, el cual está compuesto por electricidad y gas natural. El subsector de alumbrado público solo está compuesto por electricidad y ha supuesto una disminución del 3,29%. En cuanto al sector servicios, como se ha comentado, es el que ha generado menos emisiones. En este, se incluye la electricidad, el gas natural, el gasoil y el GLP, y se ha conseguido una reducción del 12,84%. En el sector residencial, la disminución ha sido del 12,07%, y en este se utiliza electricidad, gas natural, gasoil y GLP.

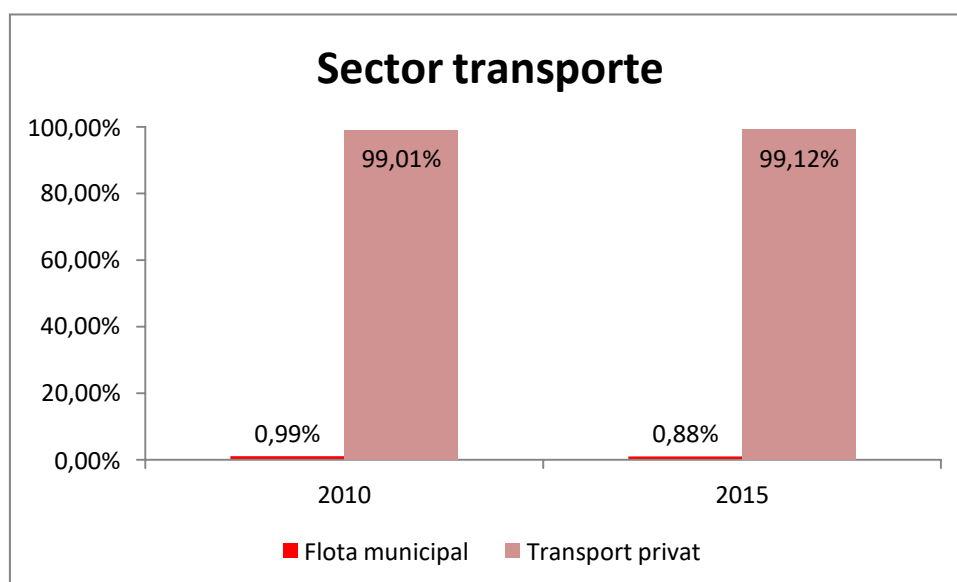
En el sector industrial, las emisiones también provienen de la electricidad, el gas natural, el gasoil y el GLP. Al contrario que con los comentados anteriormente, en este sector sí se produce un incremento de las emisiones del 32,8%.

• Sector transportes

El segundo sector con más emisiones de CO₂ emitidas es el sector transportes. Este se divide en el subsector de flota municipal y el subsector de transporte privado.

	2010	2015	Diferencia (%) 2010-2015
Flota municipal	74,19	66,87	-9,89%
Transporte privado	7.416,93	7.566,13	2,01%
TOTAL	7.491,12	7.633,00	1,89%

Fuente: Inventario de Emisiones para el municipio de l'Alcúdia (Valencia). Documento I. Elaboración propia.



Fuente: Inventario de Emisiones para el municipio de l'Alcúdia (Valencia). Documento I. Elaboración propia.

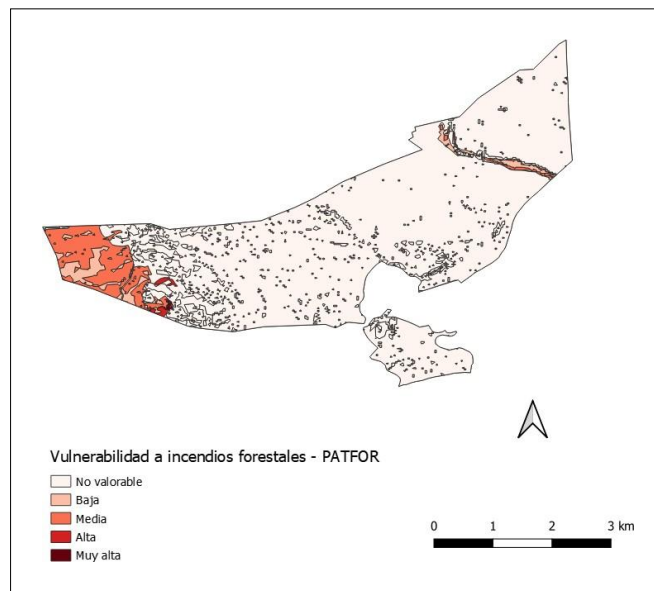
En este caso, el único subsector que ha experimentado una disminución de las emisiones es la flota municipal, donde se ha conseguido disminuirlas en un 9,89% desde 2010 a 2015. El transporte privado ha supuesto un incremento de las emisiones de CO₂ del 2,01%. En total significa un 1,89% más de emisiones de CO₂, cosa que afecta negativamente a la calidad del aire del municipio.

En cuanto al subsector de la flota de vehículos municipales, las emisiones se producen por la gasolina y el gasoil, y han supuesto una disminución de estas en un 9,86%. El subsector flota también está compuesto por la gasolina y el gasoil, y en este la disminución ha sido nada más del 3,95%.

4.3.2. Análisis de desastres naturales

- **Incendios Forestales:**

Vulnerabilidad a incendios forestales - PATFOR



Fuente: ICV. Elaboración Propia

Según el PATFOR (Plan de Acción Territorial Forestal de la Comunitat Valenciana), las dos zonas con riesgo de sufrir incendios son la masa forestal del oeste del municipio (La Montaña) y el río Magro.

La vulnerabilidad con más presencia en el municipio es la media, existiendo alguna pequeña zona con vulnerabilidad alta. Esto se debe al tipo de vegetación baja de la zona, la cual se caracteriza principalmente por matorrales, con alto poder combustible.

Derivado de la existencia de este riesgo, el municipio realizó y aplicó un Plan Reducido de Prevención de Incendios Forestales, cuyo fin último es la conservación de esta zona.

En dicho plan, se zonifican las distintas superficies que tienen riesgo de incendiarse en el municipio de la siguiente manera:

Descripción de la zonificación	
Identificador zona	Descripción
ZR-01	Zona de interficie Agrícola Forestal, localizada a una distancia menor de 150 metros del terreno forestal. Su riesgo deriva de ser una posible fuente de incendios forestales, así como por poder ser una zona afectada de forma indirecta por los mismos.

ZR-02	Zona del lecho del río Magro, zona con una elevada resiliencia pero con una gran incidencia de incendios. No es una zona continua, ya que el curso del río corta las diferentes zonas.
ZR-03	Zona urbanizada de La Florentina. Las residencias se encuentran integradas dentro del área del pinar, con elevada exposición a los daños por incendio.
ZR-04	Zona de residencias de La Relama. Zona de residencias en distintos grados de agrupación rodeadas de área forestal.
ZR-05	Residencias diseminadas en la zona de La Montaña. Se considera una zona porque tienen el mismo riesgo.
ZR-06	Espacio Natural Municipal del Corral de Rafel. Zona con interés paisajístico, ambiental y recreativo integrada en la zona de La Muntanya.
ZR-07	Zona forestal de <i>La Muntanya</i> . Gran extensión e inflamabilidad estacionalmente elevada.

Fuente: Plan Reducido de Prevención de Incendios Forestales. Elaboración propia.

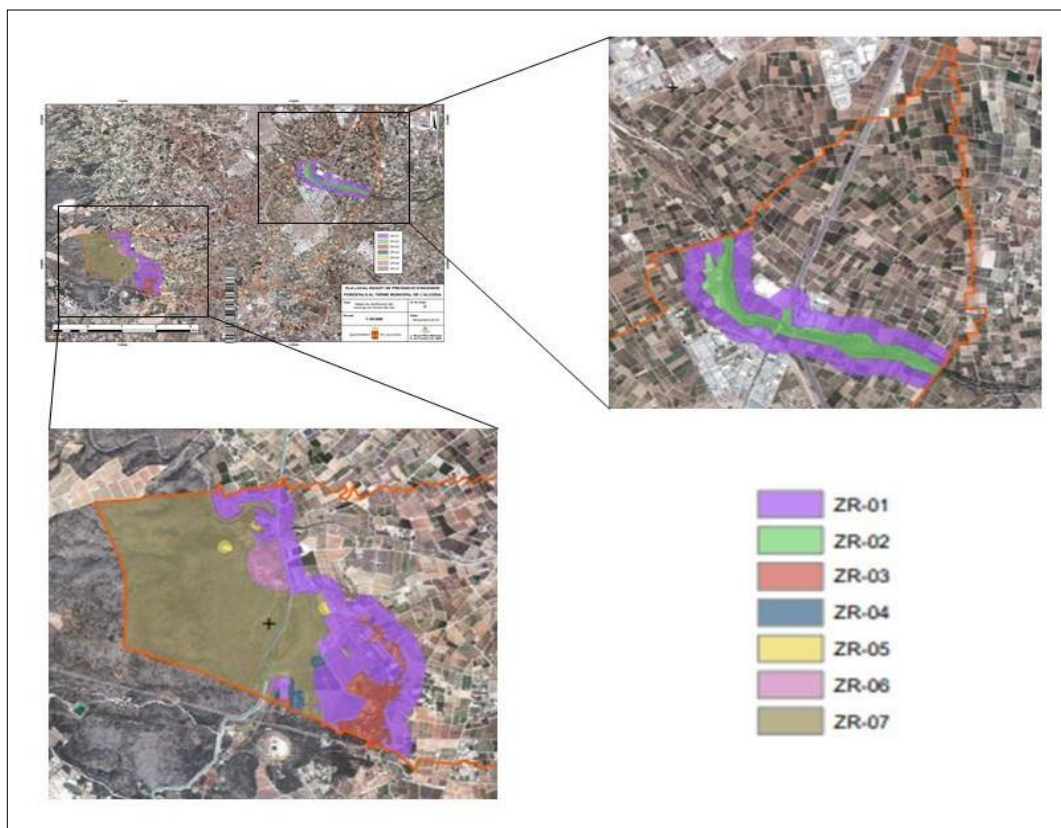
Además, a cada zona se le asigna un riesgo según sus características físicas.

Riesgo asociado a las distintas zonas		
Zona	Riesgo	Observaciones
ZR-01	BAJO	Zona predominantemente agrícola.
ZR-02	ALTO-GRAVE	Combinación de Riesgo alto y grave, con valores de riesgo extremo en zonas puntuales.
ZR-03	ALTO-GRAVE	Zona de riesgo variable, con predominio de Riesgo Alto y Grave. La zona norte y este presentan menor riesgo.
ZR-04	GRAVE	Predominio de Riesgo Grave, puntualmente Alto o Extremo.
ZR-05	GRAVE	Predominio de Riesgo Grave.
ZR-06	ALTO-GRAVE	Predominio de Riesgo Alto y Grave, puntualmente Extremo.
ZR-07	MODERADO-ALTO	Alternancia de Riesgo Moderado y Alto, en función de la exposición.

Fuente: Plan Reducido de Prevención de Incendios Forestales. Elaboración propia.

En el Plan Reducido de Prevención de Incendios Forestales, también se incluye el plan de quemas del municipio, adaptado al riesgo de incendios. En él se restringen las zonas susceptibles, y se clasifican según riesgo general (50-500 m), riesgo máximo (30-50 m) y riesgo máximo (0-30 m).

Mapa de zonificación



Fuente: Plan Local de Prevención de Incendios Forestales. Elaboración propia

• Erosión:

La erosión es el desgaste producido en la superficie terrestre a consecuencia de la acción de agentes físicos como la lluvia, el viento o el agua. Este proceso conlleva la pérdida de suelo, y si se agrava mucho, acaba por convertirse en un proceso de desertificación. En un suelo sin estructura o con una estructura degradada, las plantas no pueden desarrollar un buen sistema radicular. Tampoco se produce el intercambio de elementos químicos de manera adecuada, por lo que se degrada el ecosistema en general, puesto que todo funciona como un conjunto.

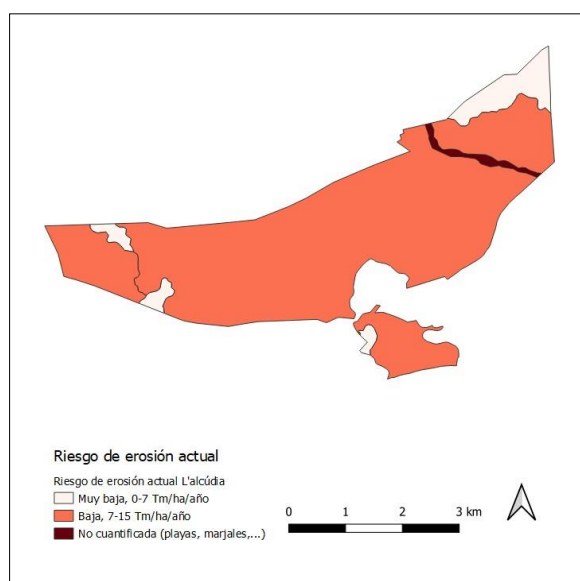
Pérdidas de suelo y erosión eólica		
Pérdidas de suelo	Superficie erosionable	2139,40 ha
		0,20%
	Pérdidas de suelo	8156,90 t·año ⁻¹
		0,06%
	Pérdidas medias	3,81 T/ha·año

Erosión eólica	Superficie erosionable	2139,40 ha
----------------	------------------------	------------

Fuente: Inventario nacional de erosión de suelos (2002-2012). Elaboración propia

El riesgo de erosión actual es la medida de la erosión en el presente, mientras que el riesgo de erosión potencial es el pronóstico de pérdida de suelo. Comparando las dos ilustraciones extraídas del Instituto Cartográfico Valenciano, actualmente el riesgo de erosión es bajo en la mayoría del municipio (7-15 Tm/ha/año) y muy bajo (0-7 Tm/ha/año), pero la previsión basada en factores como el relieve, la pendiente, la erosibilidad de las lluvias y el uso del suelo, es de riesgo alto (40-100 Tm/ha/año) en gran parte del término, y moderado (15-40 Tm/ha/año) en algunas pequeñas zonas que corresponden a parte de la masa forestal.

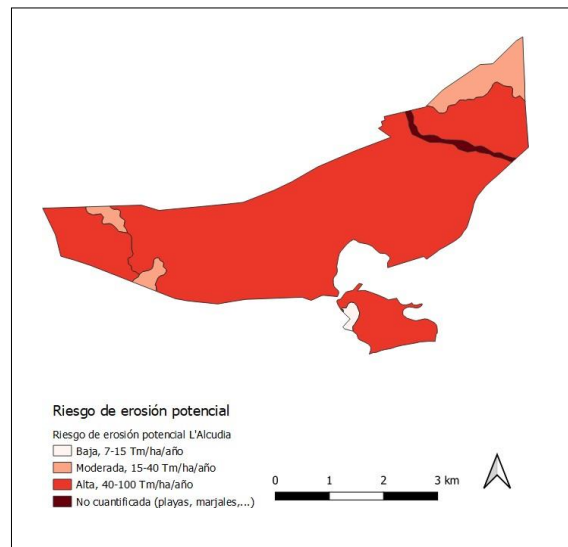
Riesgo de erosión actual



Fuente: ICV. Elaboración Propia

A pesar de que el término municipal no tiene una pendiente elevada, su riesgo potencial es alto debido a que no existe masa forestal que proteja el suelo de los fenómenos atmosféricos. El municipio no tiene ningún plan o medida establecida para cambiar esta situación.

Riesgo de erosión potencial

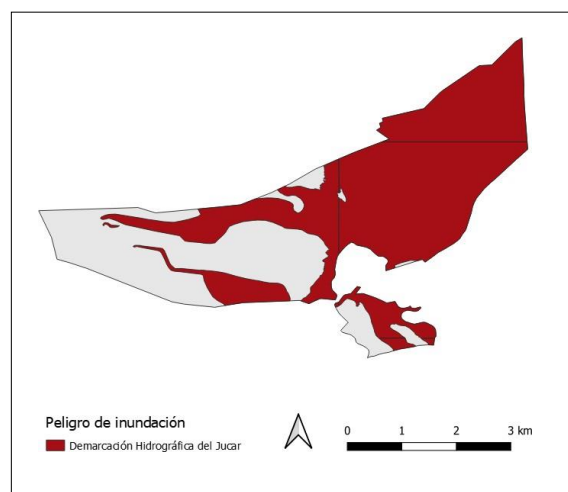


Fuente: ICV. Elaboración Propia

• Inundabilidad:

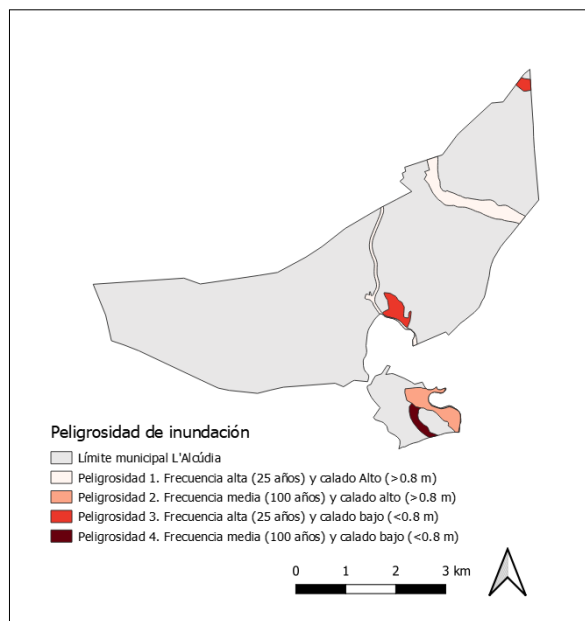
Según el PATRICOVA (Plan de Acción Territorial de Carácter sectorial sobre prevención del riesgo de inundación en la Comunitat Valenciana), la zona del municipio con mayor riesgo de inundación corresponde con parte del casco urbano. Esto es debido a que el mayor riesgo de inundación del municipio viene de la presencia del río Magro, que a pesar de ser estacional tiene un periodo de retorno bajo. Se encuentra clasificado como "Peligrosidad 1", con una frecuencia alta (25 años), y calado alto (más de 8 metros).

Demarcación hidrográfica del Júcar



Fuente: ICV. Elaboración Propia

Peligrosidad de inundación



Fuente: ICV (PATRICOVA). Elaboración Propia

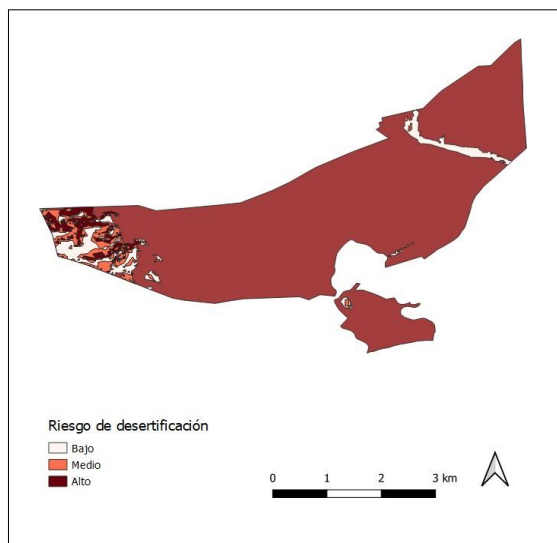
Además, el "Barranco de Montortal" y el "Barranco del río seco" están clasificados también como zona con peligrosidad 1.

Las zonas que rodean a estas tres formaciones de agua también están clasificadas con peligrosidades más bajas, debido a que dependiendo de la magnitud de la avenida de agua podrían inundarse, aunque la probabilidad es menor.

• Desertificación

La zona forestal de L'Alcúdia está clasificada como riesgo de desertificación alto medio y bajo. Esto es debido al peligro de la desaparición de la cubierta vegetal, puesto que no es muy espesa y se compone en su mayoría de matorrales como la coscoja, con un alto poder combustible. Estas características, unidas al riesgo de incendio medio con el que está clasificado la zona en el Plan Local de Prevención de Incendios Forestales, la hace vulnerable a su desaparición y consecuente desertificación.

Riesgo de desertificación actual - PATFOR



Fuente: ICV. Elaboración Propia

Actualmente está prohibida la quema de deshechos al oeste del municipio, de acuerdo con el Plan Local de Quemas, que tiene como objetivo minimizar este riesgo. Además, la superficie forestal cuenta en gran parte con una zona de protección y medidas encaminadas a su conservación.

4.4. Adaptación al cambio climático

- **Sostenibilidad**

El municipio de L'Alcúdia se encuentra inmerso en distintos proyectos encaminados hacia la sostenibilidad, además de ser firmante del Pacto de Alcaldes, y del proyecto *L'Alcúdia: Ciudad energéticamente eficiente. El camino hacia la sostenibilidad*.

Siguiendo este último Plan, el Ayuntamiento ya ha llevado a cabo distintas medidas encaminadas a la consecución de la sostenibilidad en el municipio:

- Reducción del consumo de energía de la Piscina Municipal Cubierta con la optimización del funcionamiento de sus instalaciones y la implantación de sistemas de regulación y control.
- Creación de la figura del gestor energético municipal y de la Comisión de la energía.
- Diseño de los edificios de nueva construcción y de las instalaciones con criterios de eficiencia, y con sistemas energéticos renovables.
- Mejora de la eficiencia energética de los sistemas de iluminación priorizando la utilización de la iluminación natural en los edificios.
- Elaboración de una guía de uso de cada edificio municipal que explique cómo se tiene que utilizar las instalaciones consumidoras de energía y designar a los responsables de su control.

- Promoción de la instalación de sistemas de energía renovable y de mejora de la eficiencia energética en el sector terciario.
- Promoción de la instalación de sistemas de energía renovable en las viviendas del municipio.
- Optimización del consumo de energía del iluminado público municipal con la mejora de la eficiencia energética de la instalación de iluminación.
- Promover la instalación de sistemas de energía renovable y de mejora de la eficiencia energética en la industria del municipio.

También se quería proporcionar el desarrollo de plantas de biomasa y realizar campañas informativas para promocionar la recogida de aceite vegetal residual doméstico, aunque estas actuaciones no pertenecen a los ámbitos que dependen directamente del ayuntamiento.

Además, durante el año 2019, el Ayuntamiento de l'Alcúdia puso en marcha ayudas para la adquisición de bicicletas con el objetivo de fomentar la movilidad sostenible entre sus ciudadanos. Las ayudas iban hasta 150€ por persona y bicicleta, y en el caso de las bicicletas eléctricas, la cantidad llegaba a los 300€. Los destinatarios eran únicamente las personas mayores de edad, puesto que el objetivo final era aumentar el número de desplazamientos en el municipio con transporte sostenible.

El municipio también es beneficiario de una ayuda del Instituto Valenciano de Competitividad Empresarial (IVACE), publicada en la Orden 9/2017 de 5 de Mayo por la *Conselleria de Economía sostenible, Sectores productivos, Comercio y trabajo*, por la cual se instalarán dos infraestructuras de recarga para vehículos eléctricos. El Proyecto fue publicado por el Ayuntamiento en el mes de Septiembre de 2020, y está a la espera del comienzo del funcionamiento.

En cuanto a la gestión sostenible del agua, la Comunidad de Regantes del Canal Júcar-Turia, Sector II de l'Alcúdia, fueron beneficiarios de un proyecto de modernización de la infraestructura, mediante el cual se pasó de riego por inundación a riego por goteo, lo que supuso un ahorro de un 20-25% de agua, un aumento de la eficiencia y disminución de costes productivos. Además, desde su instalación, la comunidad le añade fertilizantes al agua para conseguir un mayor reparto en el momento del riego.

4.5. Gestión de residuos

- **Reciclaje**

L'Alcúdia posee una gestión indirecta de recogida de residuos sólidos urbanos, con recogida selectiva, los envases ligeros se trasladan al centro de clasificación de Alzira, y los residuos orgánicos a la planta de compostaje de Guadassuar. Además, el municipio tiene un Ecoparque que está gestionado por el Consorcio Ribera i Valldigna, que también gestiona la antigua planta de Guadassuar, ya remodelada y convertida en un complejo de valorización de residuos.

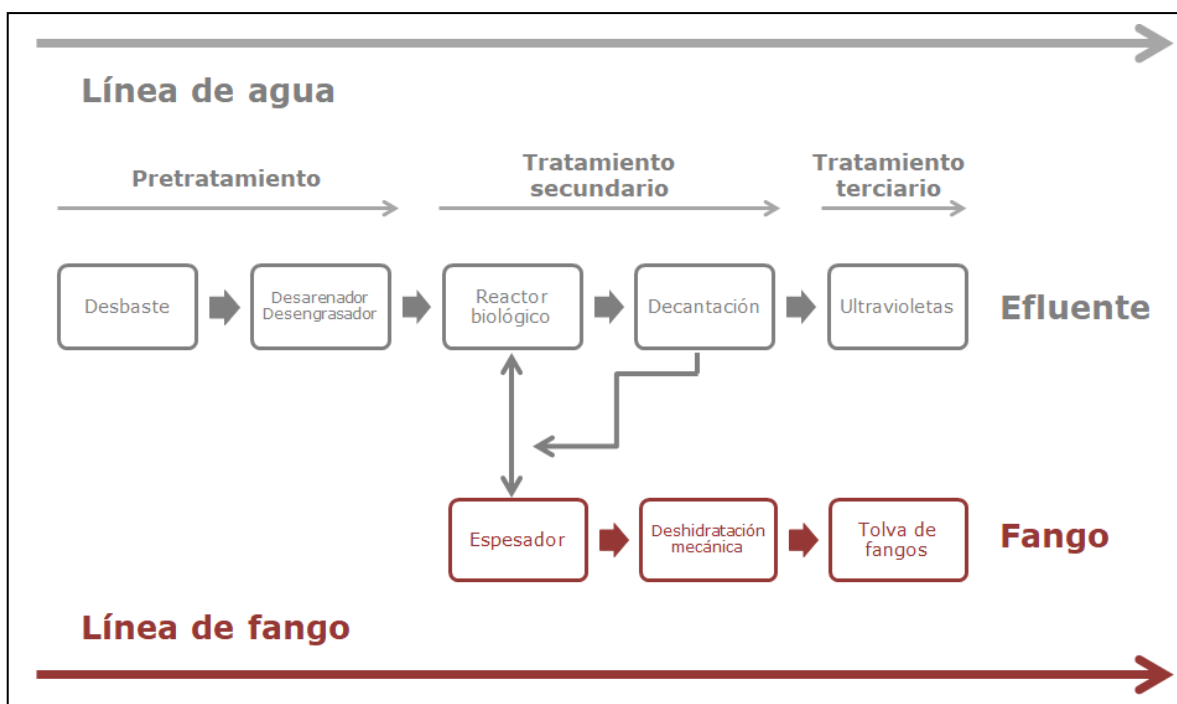
- **Saneamiento de aguas**

El municipio de l'Alcúdia dispone de una estación depuradora de aguas residuales (EDAR) para el saneamiento de sus aguas, aunque ubicada en su término municipal, la estación sirve también al municipio de Benimodo, y trata un caudal diario de 4.223 m³/día, sirviendo a una población de 23.249 habitantes equivalentes.

El caudal proyectado para la EDAR es de 9.600 m³/día, lo que indica que en su dimensionamiento y construcción se tuvo en cuenta los posibles aumentos de población que pudieran darse así como los caudales punta diarios que llegan a planta. La empresa explotadora es Global Omnium Medioambiente S.A., con asistencia técnica de Prointec S.A.

En cuanto a su rendimiento, la planta depuradora elimina un 96% de los sólidos suspendidos en las aguas. Por lo que respecta a la demanda biológica de oxígeno 5 (DBO₅), se reduce un 96%, y la demanda química de oxígeno (DQO) un 95%.

Esquema procesos EDAR



Fuente: Agroambient GVA. Elaboración propia.

La EDAR de l'Alcúdia-Benimodo dispone de dos líneas de tratamiento, la línea de aguas y la línea de fangos. En primer lugar, la línea de aguas dispone de un pretratamiento para eliminar los sólidos gruesos, (reja de finos, tamizado y desarenador), y las grasas (desengrasador). Cabe destacar la ausencia de un tanque homogeneizador, que de existir, lograría una mayor eficiencia en la eliminación de sólidos suspendidos durante las horas en que la planta recibe caudales punta, además del ahorro energético que supondría trabajar a un caudal constante que evitara la sobrecarga de la planta o la inactividad en distintas franjas horarias.

En plantas depuradoras que tratan aguas de poblaciones pequeñas, es común encontrar el tratamiento secundario después del pretratamiento, sin pasar por el tratamiento primario, se trabaja con tiempos de retención muy altos así como en condiciones de oxidación total. Al no existir el tratamiento primario, se reduce el volumen de fangos a tratar puesto que no se crean fangos primarios.

Por último, la etapa de desinfección el agua es desinfectada mediante un proceso de ultravioletas.

La línea de fangos es obtenida a partir de los desechos del tratamiento secundario, y consta de dos fases, la primera es el espesado por gravedad, pero hay que destacar la ausencia de datos en cuanto a qué etapa es dirigido el efluente de los fangos. Posteriormente se envía a la etapa de

deshidratación centrífuga, estando ausente la etapa de digestión estabilización de lodos, así como otras etapas posteriores al centrifugado como por ejemplo el compostaje para conseguir el aprovechamiento de esos lodos obtenidos, lo que sería relevante puesto que se trata de una zona con alta explotación agrícola.

5. Eje cultural y turístico

5.1. Atractivos y actividades turísticas

5.1.1. Los atractivos turísticos naturales

El municipio de l'Alcúdia dispone de una variedad de elementos naturales que otorgan valor y distinción al municipio.

Para empezar, entre la avenida de Antoni Almela y la avenida de Carlet, se encuentra la olivera bimilenaria, un olivo de 12.000 kg que fue plantado el día de San Andrés en 1993, según cuenta la tradición este se localizaba en una antigua vía romana conocida como la "calzada del vino y del aceite".

Además, en el núcleo urbano de la población, encontramos La Creueta, un jardín histórico que se encontraba en desuso y que hoy en día sufre un proceso de recuperación a manos del Ayuntamiento. Este proceso de remodelación se está llevando a cabo para garantizar un espacio verde donde sus visitantes podrán observar árboles de interés local y un aula de natura.

También encontramos el Corral de Rafel, uno de los parajes naturales más importantes de la localidad. Este recibe el nombre de Rafel debido a uno de los propietarios que vivió en ella a principios del siglo pasado, el cual se llamaba Rafel Simó Esteve. En sus orígenes, sirvió de refugio para los rebaños de ovejas que pastaban por la zona y como vivienda para sus pastores. En el 2005, el Ayuntamiento de l'Alcúdia lo restauró y tomó en posesión con la finalidad de aprovecharlo como un aula de naturaleza y así recuperar también la vegetación del paraje con medidas como, la plantación de árboles y plantas autóctonas.

Hoy en día, encontramos en su interior un área recreativa que cuenta con una zona de picnic que sirve de conexión con el Sendero de los Barrancos de l'Alcúdia. Además, alberga a la libélula avispa o falsa libélula, las cuales son depredadoras beneficiosas para los cultivos.

Mapa Corral de Rafel



Fuente: página web del Ayuntamiento de l'Alcúdia

Otro de los parajes naturales más importantes de l'Alcúdia es el Río Magro, un importante afluente del río Júcar. En sus inmediaciones existe un sendero que recorre el paraje del río, el cual está señalizado y es de baja dificultad. En la ruta del sendero se ubica un área recreativa que dispone de un parque infantil, mesas de picnic y bancos para descansar y contemplar el paisaje ribeño, donde destaca una vegetación propia del bosque ripario, como pueden ser las salcedas, olmedas, alamedas y chopos.

Área recreativa del sendero del Riu Magre



Fuente: página web del Ayuntamiento de l'Alcúdia

Continuando con las rutas turísticas, cabe destacar la existencia de varios programas propuestos por el Consorci de la Ribera en el que participa el Ayuntamiento de l'Alcúdia junto con otros municipios de la Mancomunitat. Entre ellos destacamos *Entre Comarques*, un programa turístico en el que participan diversas comarcas, entre ellas las que destacamos La Vall

D'Albaida, La Ribera Alta, La Ribera Baja, La Safor y La Costera, cuya finalidad es dar a conocer mediante rutas turísticas, los atractivos histórico-culturales, artísticos y de naturaleza que se emplazan en las comarcas participantes.

En la organización de las mencionadas rutas, participan diferentes establecimientos (panaderías, restaurantes, cafeterías, etc.) ofreciendo una degustación de los platos típicos de cada pueblo que, en el caso de l'Alcúdia, es *El forn de Jesús* quien ofrece sus productos. Este programa es una gran oportunidad para fomentar el turismo en los municipios pertenecientes a las comarcas que forman parte de la iniciativa, la cual está adquiriendo gran importancia desde el comienzo de la actual pandemia producida por la Covid-19.

Calendario de Rutas Turísticas Entre Comarques 2020



Fuente: Valencia Turisme

Por otro lado, desde el Consorci de la Ribera, se ha impulsado el programa *Paratges* en el que participa el municipio de l'Alcúdia, el cual recoge un programa de rutas en el que se ofrecen visitas guiadas y gratuitas por los diferentes atractivos de valor medioambiental como son los Parajes Naturales de la Ribera del Xúquer.

Asimismo, el programa contribuye con el fomento de la práctica de turismo de interior desde el que se impulsa y se le otorga importancia al turismo sostenible – modalidad de turismo que tiene plenamente en cuenta las repercusiones actuales, futuras, económicas, sociales y medioambientales para satisfacer las necesidades de los visitantes, de la industria, del entorno

y de las comunidades anfitrionas, tal y como define la Organización Mundial del Turismo (OMT).


Rutes Ambientals a la Ribera – Paratges



Fuente: página web del Ayuntamiento de l'Alcúdia

En línea con las rutas intermunicipales, destaca la *Ruta Bernardina*: una ruta histórico-cultural de carácter religioso que comienza en Carlet, pasando por Benimodo, l'Alcúdia y Guadassuar, donde cerca de 300 peregrinos se congregan en la Ermita de Sant Bernat de Carlet para dar comienzo a la ruta, que tiene como finalidad conmemorar a los santos mártires Bernat, María y Gràcia que desarrollaron su espíritu en siglo XII.

Mapa Ruta Bernardina

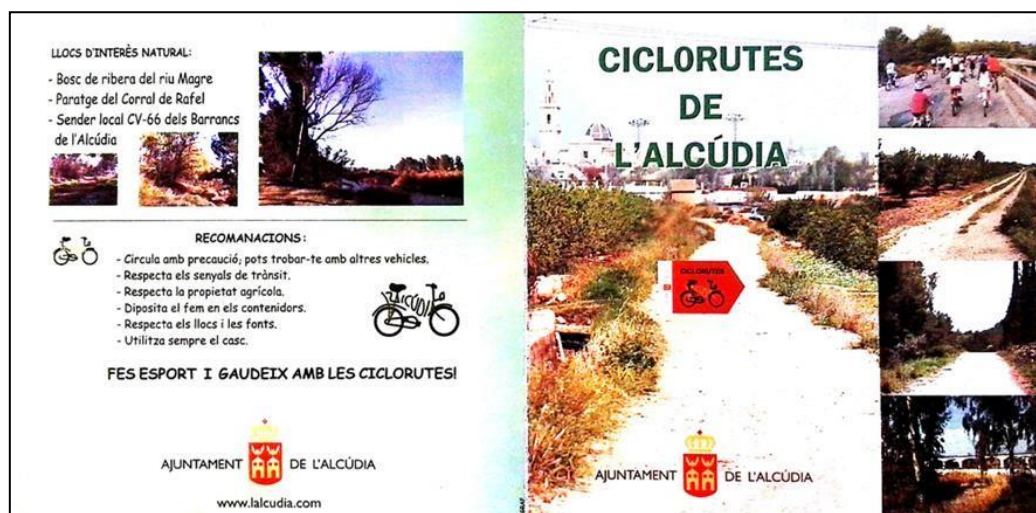


Fuente: página web del Ayuntamiento de l'Alcúdia

Finalmente, cabe señalar la existencia de una serie de rutas cicloturísticas que discurren por el término municipal de l'Alcúdia y que además sirven de conexión entre los distintos municipios. A este conjunto de itinerarios los conocemos como *Cicloruta a l'Alcúdia* de las que podemos destacar concretamente tres:

- *Ruta del Kaqui*: un itinerario de 15'46 km que permite conocer el patrimonio cultural y ambiental, concretamente los campos de cultivo del caqui de la Ribera, que comienza en l'Alcúdia, pasando por Tous y finaliza en Carlet.
- *Volta a Tous*: de la misma forma, el recorrido pasa por l'Alcúdia, Carlet y Tous, el cual presenta una distancia de 51'72 km permitiendo el conocimiento y puesta en valor de parajes naturales como, por ejemplo: el Corral de Rafel, el Plan de la Perola, la Mallada de les Cabres, la Cova, la Microreserva de flora del Barranco de Pertecates y la Sierra de Matamonts.
- *Volta a la Ribera del Xúquer*: de las tres rutas que discurren por el municipio, este es el que mayor distancia presenta pues son 107'9 km los que componen esta ruta circular. A diferencia de las anteriores, esta tiene origen en Cullera y discurre por Albalat de la Ribera, Polinyà del Xúquer, Riola, Sollana, Sueca, Algemesi, Alginet, Almussafes, Benifaió, Carlet y l'Alcúdia.

Ciclorutas de l'Alcúdia



Fuente: página web del Ayuntamiento de l'Alcúdia

Cada una de las rutas que conforman las *Ciclorutas de l'Alcúdia*, se encuentran señalizadas. Además, a través de ellas, se incrementan los lazos histórico-culturales y paisajísticos de los municipios que se sitúan en la Ribera del Xúquer, los cuales fomentan el turismo activo, de interior permitiendo asentar las bases del turismo sostenible.

5.1.2 Los atractivos culturales

El municipio de l'Alcúdia dispone de una variedad de recursos monumentales que conforman su patrimonio histórico cultural, entre los que podemos destacar principalmente los edificios de carácter religioso, y, en menor medida, monumentos relacionados con el agua y la agricultura.

Para empezar, entre los monumentos relacionados con el agua y la agricultura que se pueden localizar en el municipio alcudiano destacamos el Acueducto de Santa Bárbara, un acueducto de 260 metros de largo, construido en 1842, el cual se utilizaba para transportar agua hasta los campos de cultivo de la población del que, hoy en día, se conserva su estado original constituyendo el símbolo de la comarca.

También destacamos, el parque de la Sénia de Sant Antoni, o también conocido como la Noria de San Antonio, es un conjunto monumental que se construyó en 1982 en homenaje por parte del pueblo de l'Alcúdia a los labradores y que se ubica en la avenida de Antoni Almela, junto a la antigua carretera nacional.

Asimismo, los monumentos culturales de carácter religioso como son las iglesias, las ermitas y los conventos, abundan entre los atractivos del municipio. En este caso, destacamos el Calvari, un espacio religioso construido en 1891 por el rector Salvador Muñoz con la finalidad de practicar viacrucis en su interior. En él se encuentra el Hospital Asilo de San Patricio y Nuestra Señora del Oreto, el cual fue fundado por el matrimonio de Patricio Boronat y María Loreto Arnandis en 1883 tras la desaparición del antiguo hospital de San Antonio.

Junto al Calvari, se sitúa el Covent de Sant Pere d'Alcàntera, el segundo convento de la orden de l'Alcúdia dedicada a Sant Pere d'Alcàntera, que fue ocupado por los frailes franciscanos alicantinos a partir de 1743. Otro convento que le antecede es el de l'Hort de Manus, un edificio religioso fundado en el 1600, situado hoy en día próximo a la Sénia de Sant Antoni, el cual sirvió de vivienda a los frailes franciscanos quienes aprovecharon la presencia de una ermita dedicada a Santa Bárbara. En su entorno, hoy en día el Ayuntamiento de l'Alcúdia celebra numerosos eventos como las "Nits a L'Hort de Manus" donde los conciertos musicales de jazz son los protagonistas de la velada, donde los vecinos disfrutan de un entorno privilegiado.

Convent de Sant Pere d'Alcàntera



Fuente: Página web del Ayuntamiento de l'Alcúdia

Por otro lado, destacamos el Temple de Sant Andreu Apòstol, una iglesia construida entre los siglos XVIII y XIX que constituye una de las muestras del barroco valenciano, y que es conocida como La Catedral de la Ribera debido a su majestuosidad y grandes dimensiones. En su interior se puede encontrar la capilla de la Mare de Déu de estilo rococó y el altar del Sagrado Corazón de Jesús.

Temple de Sant Andreu Apòstol



Fuente: Página web del Ayuntamiento de l'Alcúdia

Finalizando con los atractivos culturales religiosos, cerca del edificio del Ayuntamiento de l'Alcúdia, se sitúa la Ermita de Sant Antoni, un templo del

siglo XIV fundado por el cuarto señor de l'Alcúdia, Pere de Montagut, que formaba parte de un conjunto hospitalario cuya finalidad era acoger a personas necesitadas de la época. Cabe destacar que es declarado como Bien Inmueble de Relevancia Local.

De acuerdo a los edificios culturales contemporáneos de l'Alcúdia, podemos destacar tres que se detallan a continuación. El primero, la Casa de la Cultura: un edificio inaugurado el 25 de marzo de 1987 en la que destaca una gran cúpula octogonal de hierro pintada al fresco por Manolo Boix, donde se realizan actividades diversas, como asambleas, presentaciones o teatros. Este se ubica en la plaza de Tirant lo Blanc, junto al Convento de Sant Pere d'Alcàntera y el Calvari.

El segundo, ubicado en la calle del Tribunal de les Aigües, es la Casa de la Música. Actualmente, sede del Centro Profesional de Música de l'Alcúdia, fue cedido por el Ayuntamiento a la Filharmònica Alcudiana (BIC) con la finalidad de que esta difundiera la cultura musical.

Y, por último es la Casa de la Solera, un edificio señorial del siglo XVIII restaurada por el Ayuntamiento de l'Alcúdia donde hoy en día acoge dos museos: por un lado, el Museo de la Música que, a su vez, tiene una exposición permanente de instrumentos musicales de Manuel Celdrán; y, por otro lado, el Museo Etnológico que tiene por misión difundir y preservar las herramientas agrícolas de la Ribera del Xúquer.

Finalmente, en línea con la cultura y la historia del pueblo de l'Alcúdia, se disponen de dos importantes yacimientos: el yacimiento de Els Évols, una pequeña necrópolis de la época ibérica, hallada en 1961, que fue devastada tras unas labores agrícolas, y del que se conservan dos falcatas y un lote de cerámicas ibéricas, como por ejemplo, una urna ovoide con doble asa de triple anillo y otra urna de tipología britoncocónica; y, el yacimiento de la plaza de Àngel Nogales y Patricio Boronat, donde se encontraron unos restos de cerámica pertenecientes a escudillas, platos, jarras, orzas, vidrios y huesos, como consecuencia de unas obras que se produjeron en las calles de Patricio Boronat, General y Valencia, y en la plaza de Àngel Nogales.

5.1.3 El Patrimonio inmaterial de interés turístico

- **La gastronomía**

La gastronomía permite poner en valor el patrimonio cultural inmaterial de una región pues, a través de ella, se manifiestan las raíces culinarias y culturales mediante la elaboración de sus platos tradicionales.

En el caso concreto de l'Alcúdia, predomina una cocina donde se ve

reflejada la Dieta Mediterránea y, por tanto, la valenciana, donde las hortalizas, las frutas y verduras, el aceite de oliva o el arroz asientan las bases de la cocina tradicional.

Por esta razón, no es de extrañar que los platos elaborados con arroz sean junto al caqui Persimon los elementos más representativos de la cocina alcudiana. De hecho, en el municipio son numerosos los eventos y actividades que giran en torno a la gastronomía de la localidad.

A lo largo de la semana del día de la Comunitat Valenciana, el 9 d'Octubre, se celebra la Feria Gastronòmica de l'Alcúdia, un evento multitudinario acogido cada año por cerca de 15.000 visitantes, donde se divulgan, promueven y favorecen los productos artesanales de la Comunitat Valenciana donde destacan aquellos con Denominación de Origen, Identidad Geográfica protegida o calidad reconocida.

Sin embargo, no es el único evento gastronómico de importancia del municipio, ya que desde 2008 se celebra cada año el Concurs de Putxero Valencià y Postres de Kaki de la Ribera, un evento donde se pone en valor la tradicional olla valenciana y el caqui de variedad Persimon, el cual dispone de la Denominación de Origen Kaki Ribera del Xúquer, donde numerosos profesionales de la restauración compiten por elaborar el mejor *putxero valencià* y el mejor postre a base de caqui.

Finalmente, a pequeña escala, se desarrollan otros eventos relacionados con la gastronomía como es la Ruta de la Tapa, donde se implican diferentes establecimientos de restauración del municipio, o el tradicional desayuno de San Andrés organizado por la Asociación l'Alcúdia Gastronòmica.

- **Las fiestas y celebraciones**

Las fiestas son un símbolo que ponen en valor años de historia, tradición y cultura, las cuales han sido heredadas de generaciones pasadas, y que a su vez otorgan valor y distinción a aquellos lugares donde se celebran.

En el caso de la población de l'Alcúdia, las fiestas y celebraciones giran en torno a la religión principalmente. Por ello, en la agenda festivo-cultural del municipio, podemos encontrar: las hogueras de San Antonio en el que se bendicen los animales en honor al patrón; Sant Blai donde los alcudianos acuden al río a comer *el rotllo*; *Carnestoltes*, donde los disfraces son los principales protagonistas; San Josep, cuando se celebran las Fallas; la Semana Santa, en la que se celebran numerosos actos religiosos como las procesiones, de las que podemos destacar las del Viernes Santo y el Domingo de Pascua; Sant Joan; Sant Jaume; el crist de Montortal; Santa

Rosa; la *Mostra Internacional de Dansa*; el 9 d'Octubre, fecha en la que tiene lugar la Feria Gastronómica, la *Ofrena de les corones de llorer*, el *Correllengua*, *trobades* y espectáculos de *trobafocs*; la Pilarica, donde es típico ver el Ball de Carrer en las calles; Sant Andreu, patrón de l'Alcúdia; Santa Bàrbara; y las fiestas de Navidad y los Reyes Magos.

Pero, sin duda, del calendario festivo del municipio cabe destacar especialmente las Fiestas Mayores de l'Alcúdia, que se celebran entre el 1 y 8 de septiembre acogiendo a un gran número de visitantes y que se dedican a la Virgen de l'Oreto, a la Divina Aurora y a los Santos Abdó y Senén.

De esta semana de celebraciones y abundantes actos, cabe destacar el 8 de septiembre con la Entrada de la Mare de Déu de l'Oreto – declarada como Bien de Interés Cultural – la cual conmemora la llegada de la imagen al pueblo en 1276.

Durante la procesión, la virgen va acompañada de comparsas folclóricas, gigantes y cabezudos, estandartes de los Montagut, las danzas tradicionales de los *Pastorets*, *Dansadors*, *Arquets*, *Tornjants*, la *Carxofa* y la *Moixeranga dels Negrets*, y el grupo de danza con el Bolero de l'Alcúdia.

Este mismo día, se enciende la Traca Kilométrica en honor a la Virgen de l'Oreto donde, en la plaza del País Valencià, el pregonero de las fiestas enciende la traca y los participantes de las fiestas voluntariamente corren delante de la traca durante un kilómetro hasta llegar a la plaza de Tirant lo Blanc, donde finaliza.

Finalmente, además de las celebraciones propias de las fiestas tradicionales del pueblo, tiene gran importancia el Torneo Internacional de Fútbol Juvenil (COTIF), una competición que se celebra cada año desde 1984 donde equipos juveniles nacionales y extranjeros compiten durante 10 días de encuentros.

Es un torneo que se celebra desde hace más de 30 años y que supone uno de los eventos más importantes del municipio, pues la media de asistentes de la primera parte de la competición es de 5.000 personas y, en los partidos de semifinales y de la final, giran en torno a los 7.000 y 8.000 habitantes.

- **La música como patrimonio cultural**

La música es tradición, cultura y uno de los bienes inmateriales más abundantes y variados de la sociedad española. Además, tal como señala la propia UNESCO al definir el Patrimonio Cultural Inmaterial, estos son “los usos, representaciones, expresiones, conocimientos y técnicas – junto con

los instrumentos, objetos, artefactos y espacios culturales que los son inherentes – que las comunidades, los grupos y en algunos casos los individuos reconozcan como parte integrante de su patrimonio cultural”.

Por el que la música es un conjunto de expresiones orales, a menudo tradicionales, que transmiten mensajes, emociones, intenciones y valores que suelen ir acompañados por espectáculos de danza y otro tipo de artes del espectáculo.

En nuestra sociedad, es presente en cada una de las festividades y celebraciones por el que no es de extrañar que La Asociación Musical “La Filharmònica Alcudiana” coger especial importancia y protagonismo en los actos festivo-culturales de la localidad.

Esta tiene la sede en la Casa de la Música donde se sitúa, por un lado, la Sala Instrumental donde se salvaguardan cada uno de los instrumentos musicales que ceden a los músicos, y, por otro lado, la Sala de Archivo, que cuenta con más de 4.000 Obras Sinfónicas, cerca de 1.000 marchas de procesión, y más de un millar de pasodobles. Además, gran parte de los conciertos se llevan a cabo en la Casa de la Cultura, aunque también tiene lugar en el Salón Artístico y al aire libre.

La Filharmònica Alcudiana, compuesta por cerca de 165 músicos, desarrolla a lo largo del año diferentes actas musicales con un gran número de asistentes, alrededor de 450 de media.

Entre algunos de los conciertos que celebran podemos destacar el Concierto de Año Nuevo, Concierto de Primavera (abril), Concierto de la Orquesta (abril), Concierto de Verano (julio), Concierto de Fiestas (septiembre), Concierto de Santa Cecilia (noviembre), Concierto al temple parroquial de San Andreu: misa en honor a Santa Cecilia, Concierto patrocinado por la Caixa Rural, conciertos de intercambios con otras bandas musicales de la Comunidad Valenciana, y el Concierto de la “Campaña Reencontramos nuestra Música”.

Pero hace falta no olvidar que la música es presente en cada una de las fiestas patronales. Por eso, los participantes de cada una de las celebraciones religiosas de la localidad pueden disfrutar de los actos musicales que realizan La Filharmònica Alcudiana acompañante, por ejemplo, las procesiones de la Semana Santa, en los Vía crucis, durante el traslado y procesión de la Virgen María, la Procesión último día del Novenari, el día de San Andrés, o la Purísima de Montortal.

Sin embargo, tienen gran notoriedad durante los pasacalles, de la Entró de la Virgen María del Oreto, en la Festividad de San Isidro, en la recogida de

los nuevos músicos o de la Musa de la Música (en caso de haberla) y, sobre todo, en los encuentros comarcales.

Del mismo modo, el municipio de l'Alcúdia cuenta con La Pandilla La Rosca, un grupo de músicos compuesto por 70 miembros aproximadamente, de los que podemos distinguir, por un lado, los músicos estudiantes, los músicos en activo, y los que actúan de manera esporádica cuando el acto requiere un mayor número de músicos.

Esta también tiene una gran presencia en los actos festivos de la localidad, porque también amenizan el ambiente con su acompañamiento musical en las Cabalgatas de Reyes Magos, en las diferentes procesiones y pasacalles del municipio, en el Correfoc de Sant Antoni, lo Entró de la Virgen María, en el Pasacalle Estática, en la Danza de San Juan, y en algunos conciertos.

Además, a lo largo del año, el Ayuntamiento prepara diferentes eventos deportivos como la Mitja Marató, la carrera contra el cáncer y actividades en la piscina ofreciendo de esta manera una gran programación cultural, festiva y de ocio para todos sus habitantes y visitantes del municipio.

5.2. Las instalaciones y las empresas turísticas

Los establecimientos de servicios turísticos que conforman la oferta turística de l'Alcúdia son muy variados.

En cuanto a los alojamientos, el municipio dispone de cuatro hostales, los cuales se caracterizan por ser establecimientos sencillos y adecuados para satisfacer la demanda turística.

Por un lado, próximo al centro de salud de la localidad, se encuentra el hostel de L'Oncle Pere el cual ofrece habitaciones con una capacidad de 56 plazas donde las mascotas son admitidas. Además, cuenta con un restaurante conocido como L'Oncle Pere Restaurant que elaboran platos con productos frescos y de temporada.

Por otro lado, el municipio cuenta con el Hostal-Restaurant Miguel y Juani el cual, además del propio servicio de habitaciones, dispone de un restaurante que ofrece menús diarios y que ostenta numerosos premios de arroces como, por ejemplo: el primer premio Concurso de Paellas de Sueca (2014); primer premio de *arròs en bledes* de Llíria (2015); segundo premio de putxero de l'Alcúdia (2012); segundo premio de *Arròs al Senyoret* Ciutat de Bétera.

Y otros premios como el primer puesto en *l'Alcúdia Postre Kaki Persimon* (2013), el primer premio de Olla de Carabassa Vicente Granero de Serra (2017), o el primer premio del Concurso Internacional de Fideuá de Gandia,

entre otros.

Otros de los alojamientos que se pueden encontrar en la localidad es el *Hostal Casanova* situado en pleno centro de l'Alcúdia, y el *Hostal el Serallo*, un pequeño hostel con capacidad de 10 habitaciones.

Mientras que, respecto a los servicios de restauración, según el Banco de Datos Territorial del Portal Estadístico de la Generalitat Valenciana, el municipio dispone de 12 establecimientos de restauración que se caracterizan por presentar una cocina típica española y, principalmente valenciana.

Además, en ellos se pueden degustar los platos típicos de la localidad, especialmente el *putxero* valenciano o los postres de caqui Persimon.

- **Servicio de transportes:**

El municipio de l'Alcúdia se encuentra a tan solo 10'7 km de la capital de la comarca, Alcira, y a 36'2 km de distancia de Valencia. De la misma forma, las distancias a las capitales de provincia más cercanas son relativamente cortas, pues Castellón de la Plana se ubica a 118 km, Alicante a 130 km y Albacete a 152 km.

La localidad tiene una posición geográfica estratégica ya que tiene diferentes vías de acceso, como la A-7 desde Valencia, la autovía CN-340, y la CV-50 Tavernes-Llíria. Además, también se tiene acceso al municipio a través de la Línea 1 de Metrovalencia (Bétera – Valencia – Villanueva de Castellón) cuyo trayecto tiene una duración aproximada de 55 minutos.

Pero estos no son los únicos medios de transporte de los que dispone la población, pues existe un autobús municipal gratuito de línea regular que sirve de conexión con el Hospital de la Ribera de Alcira.

Asimismo, cabe señalar que l'Alcúdia dispone de dos puntos de recarga para coches eléctricos que pueden ser utilizados por cuatro coches simultáneamente: una se encuentra en la avenida Ausiàs March junto al edificio del Ayuntamiento, y otro en la avenida Antoni Almela número 4.

Actividad 2. Participación ciudadana

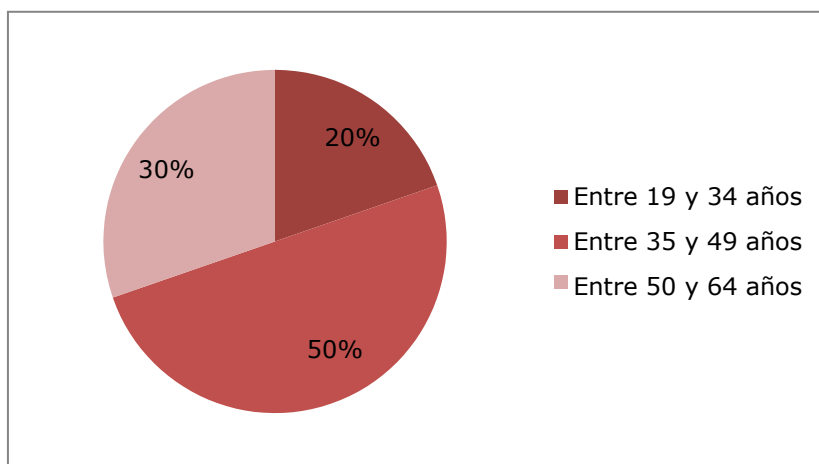
Para llevar a cabo la primera fase de la participación ciudadana del PUAM de l'Alcúdia se ha elaborado un cuestionario con preguntas concretas por ODS. Para el estudio de las respuestas proporcionadas se ha escogido un tipo de respuesta cerrada, valorando diversos criterios del municipio, del 1 al 5, siendo 1. muy poco de acuerdo, 2. poco de acuerdo, 3. ni de acuerdo, ni en desacuerdo, 4. un poco de acuerdo, 5. muy desacuerdo.

Este cuestionario ha sido distribuido en dos fases, la primera de estas se ha realizado entre el personal del Ayuntamiento, durante la segunda, el cuestionario ha sido proporcionado a la ciudadanía. Han sido obtenidas un total de 66 y 107 respuestas respectivamente. Además, las dos últimas preguntas son de respuesta abierta y no obligatorias, por lo que algunos encuestados han decidido no contestar y otros han dado como respuesta más de un problema o propuesta.

1. Datos clasificatorios

En primer lugar, analizaremos los resultados relativos al perfil de las personas participantes en la encuesta. Atendiendo a la edad de los encuestados, vemos que por parte del personal del ayuntamiento, la mitad tiene entre 35 y 49 años, mientras que el 30% tiene entre 40 y 64 años y un 20% Entre 19 y 34 años.

Gráfico 1: Edad del personal del Ayuntamiento

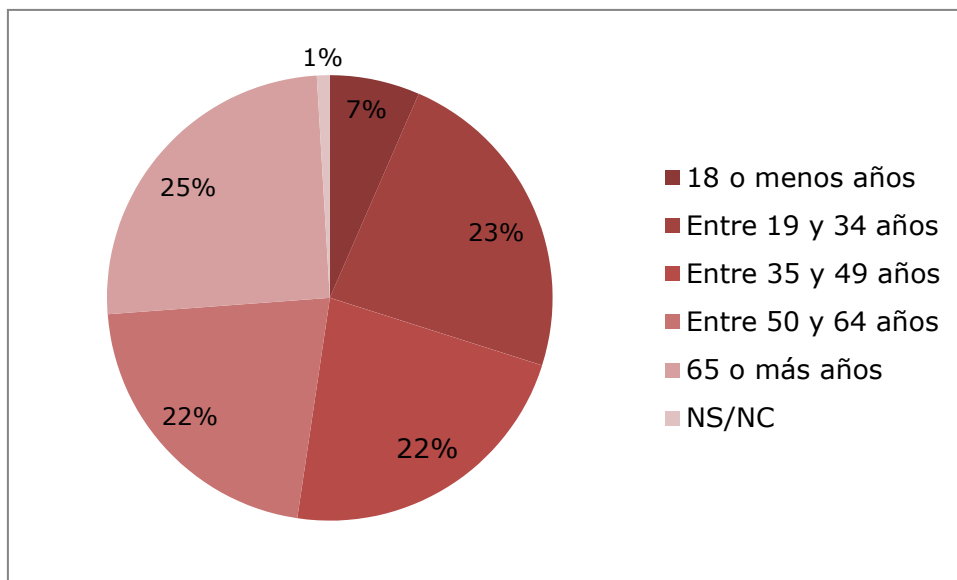


Fuente: Encuesta al personal – Plan Urbano de Actuación Municipal de l'Alcúdia. Elaboración propia.

En comparación con la ciudadanía, hay una diversidad mayor en lo referente a la edad. Como vemos, un 7% de los encuestados afirma tener 18 o menos años, mientras que las personas entre 19 y 34 años representan un 23% del total. En este caso, hay un 22% de participantes que se encuentran en la franja de edad de 35 a 49 años, equilibrado con los de 50 hasta 64 años, que suponen otro 22%. Finalmente, el grupo de edad

más activo en la encuesta son los de 65 o más años, que representan el 25% del total. Además, un 1% de los encuestados prefiere no decir su edad.

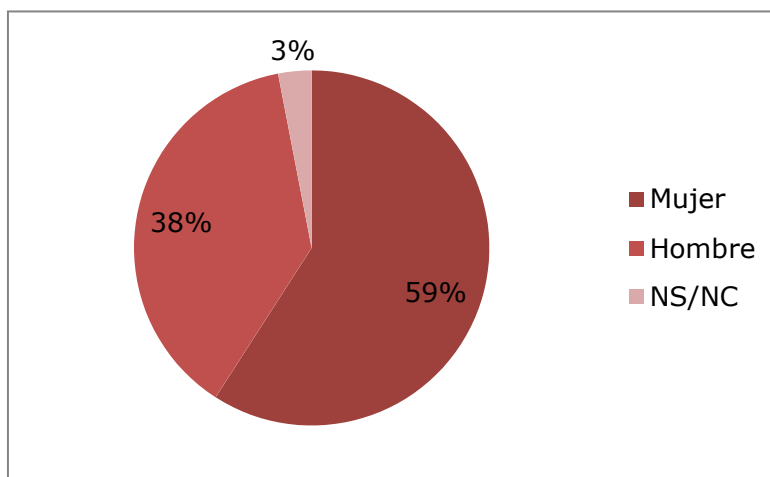
Gráfico 2: Edad de la ciudadanía



Fuente: Encuesta al personal – Plan Urbano de Actuación Municipal de L'Alcúdia. Elaboración propia.

Por lo que respecta al género de los participantes, un 59% del personal del Ayuntamiento es mujer, mientras que un 38% es hombre y un 3% prefiere no contestar.

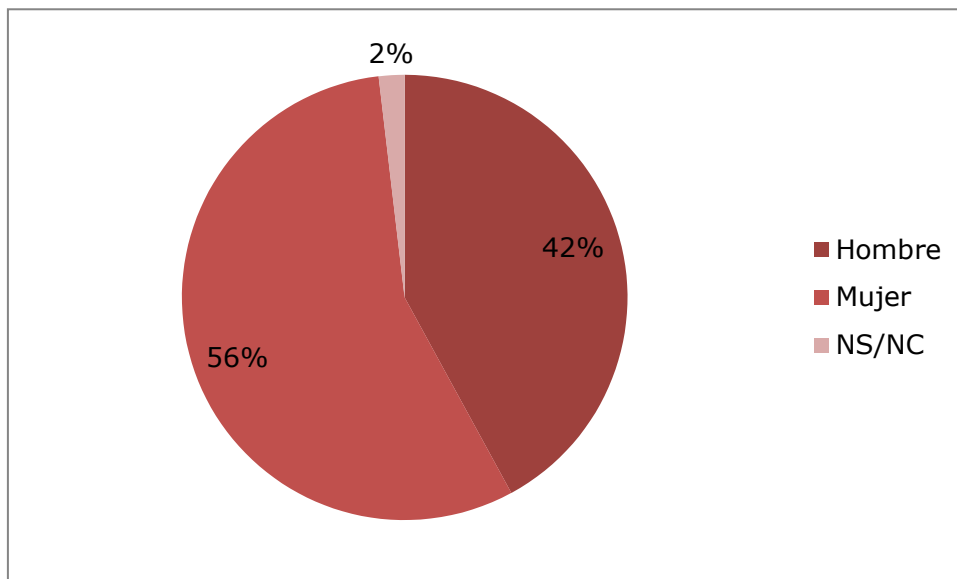
Gráfico 3: Género del personal del Ayuntamiento



Fuente: Encuesta al personal – Plan Urbano de Actuación Municipal de L'Alcúdia. Elaboración propia.

En el caso de los ciudadanos, la proporción es similar: un 56% es mujer, mientras que el 42% son hombres y un 2% prefiere no contestar.

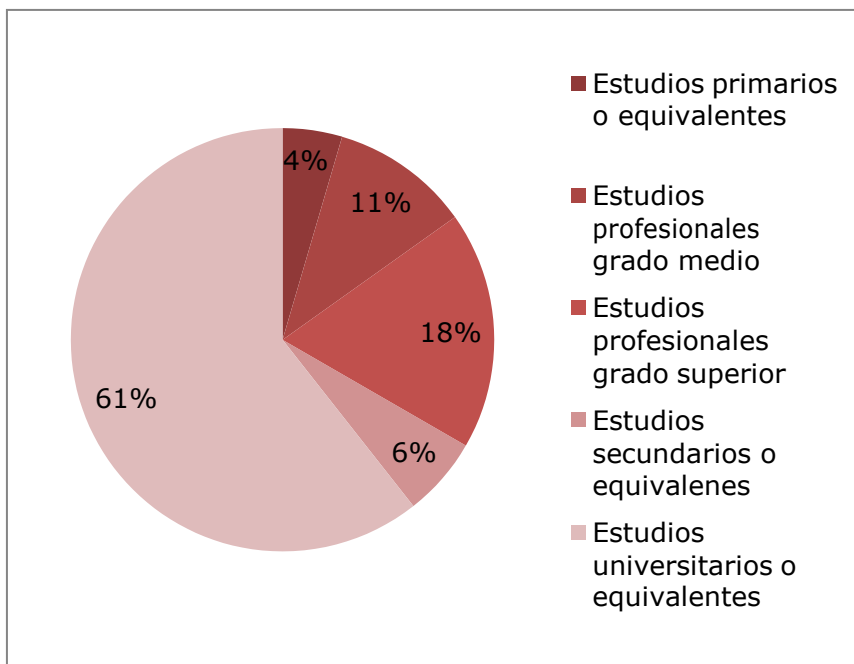
Gráfico 4: Género de la ciudadanía



Fuente: Encuesta al personal – Plan Urbano de Actuación Municipal de l'Alcúdia. Elaboración propia.

En cuanto al nivel de estudios del personal del Ayuntamiento, vemos que la gran mayoría, hasta un 61%, dispone de estudios universitarios o equivalentes. Seguidamente, un 18% ha alcanzado los estudios profesionales de grado superior, y el 11% de grado medio. Por otra parte, un 6% ha obtenido los estudios secundarios o equivalentes y un 4% los primarios o equivalentes.

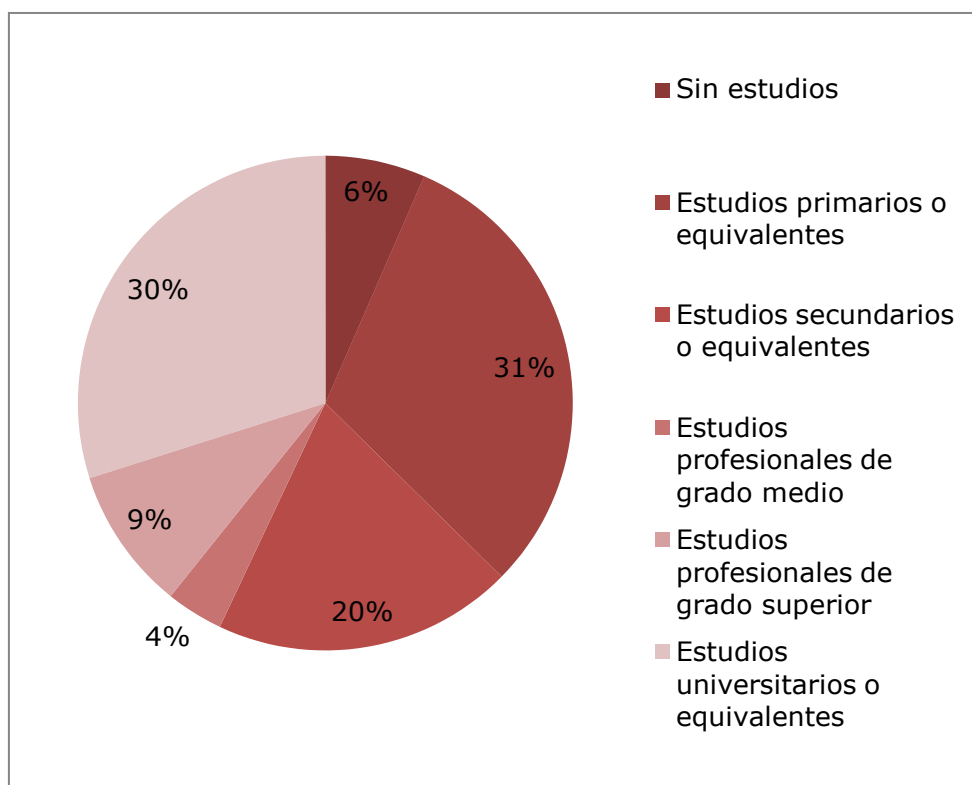
Gráfico 5: Nivel de estudios del personal del Ayuntamiento



Fuente: Encuesta al personal – Plan Urbano de Actuación Municipal de l'Alcúdia. Elaboración propia.

Por su parte, los ciudadanos con estudios primarios o equivalentes representan el 31% de la participación, seguido de las personas con estudios universitarios o equivalentes, que suponen el 30%. El 20% de los encuestados ha alcanzado el nivel de estudios secundarios o equivalentes, el 9% los estudios profesionales de grado superior, el 6% declara no tener estudios y finalmente, un 4% ha señalado haber alcanzado los estudios profesionales de grado superior.

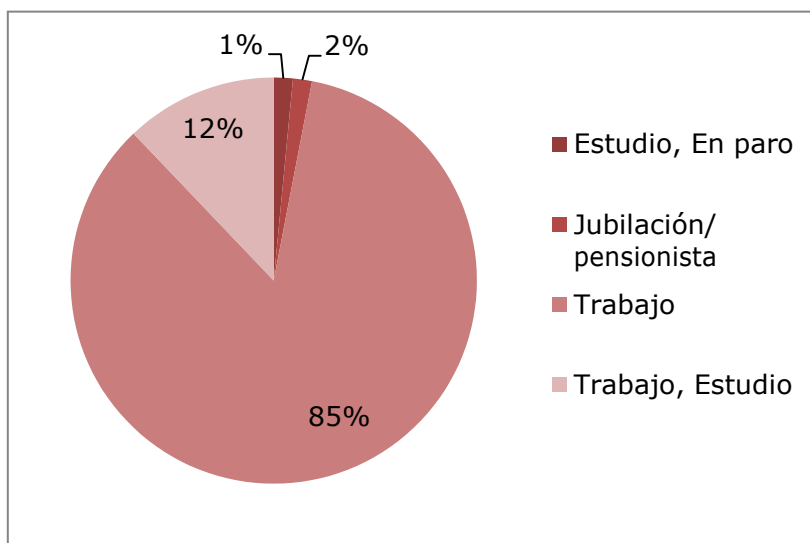
Gráfico 6: Nivel de estudios de la ciudadanía



Fuente: Encuesta al personal – Plan Urbano de Actuación Municipal de L'Alcúdia. Elaboración propia.

En cuanto a la actividad principal del personal del Ayuntamiento, vemos que el 85% trabaja, mientras que un 12% afirma estudiar y trabajar. Un 1% de los encuestados ha señalado que estudia y está en paro, mientras que un 2% afirma estar jubilado.

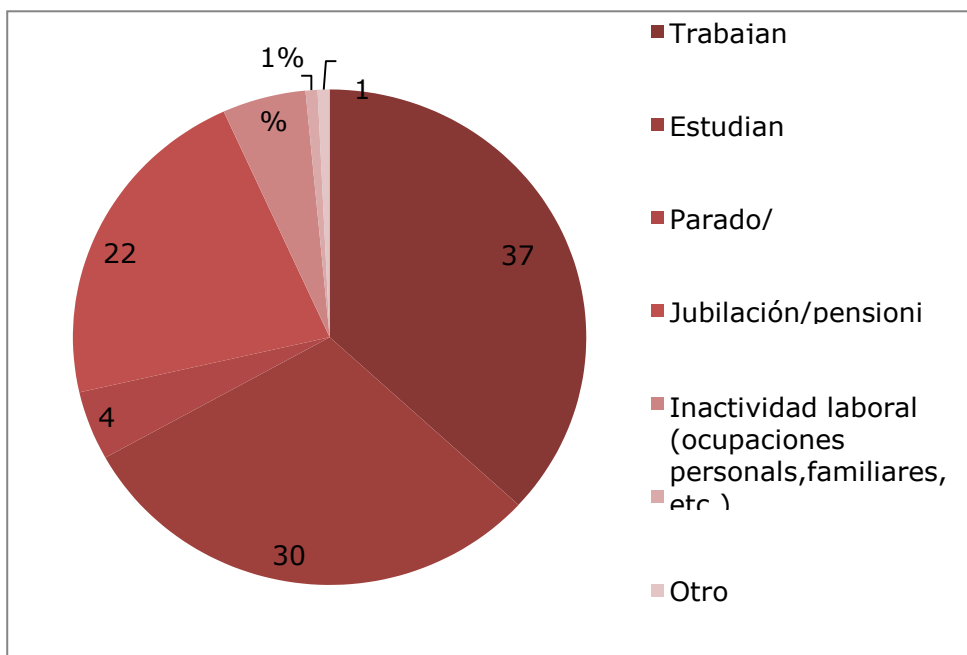
Gráfico 7: Actividad principal del personal del Ayuntamiento



Fuente: Encuesta al personal – Plan Urbano de Actuación Municipal de l'Alcúdia. Elaboración propia.

Por lo que respecta a los ciudadanos, el 37% se encuentra trabajando, seguido del 30% que afirma ser estudiante. Los jubilados y pensionistas representan el 22% del total de participación, seguido de un 5% que señala estar inactivo laboralmente por motivos personales, familiares, etc. Y un 4% que se encuentra parado. Además, un 1% de los encuestados prefiere no contestar y otro 1% ha seleccionado "otros".

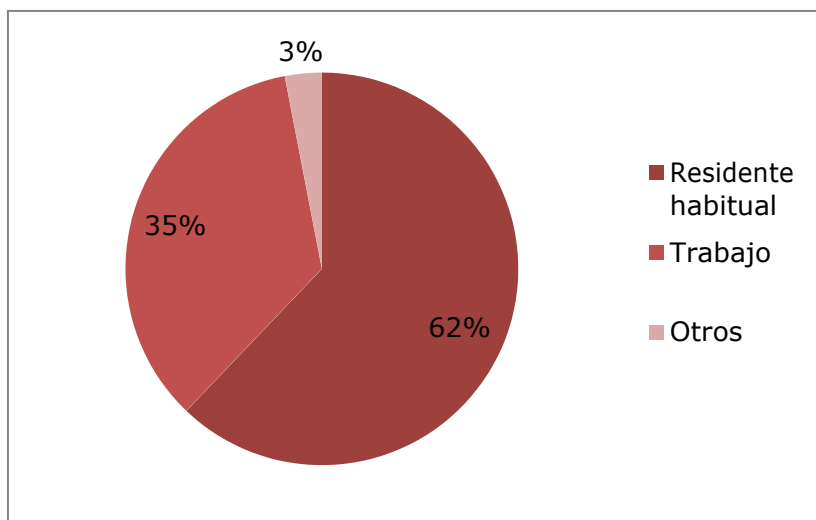
Gráfico 8: Actividad principal de la ciudadanía



Fuente: Encuesta al personal – Plan Urbano de Actuación Municipal de l'Alcúdia. Elaboración propia.

En la encuesta se hacía una pregunta relativa a la relación de los participantes con el municipio de l'Alcúdia. El 62% de los encuestados del personal del Ayuntamiento señala ser residente habitual del municipio, mientras que el 35% afirma que su relación con el municipio es laboral. Un 3% ha marcado la opción "otros".

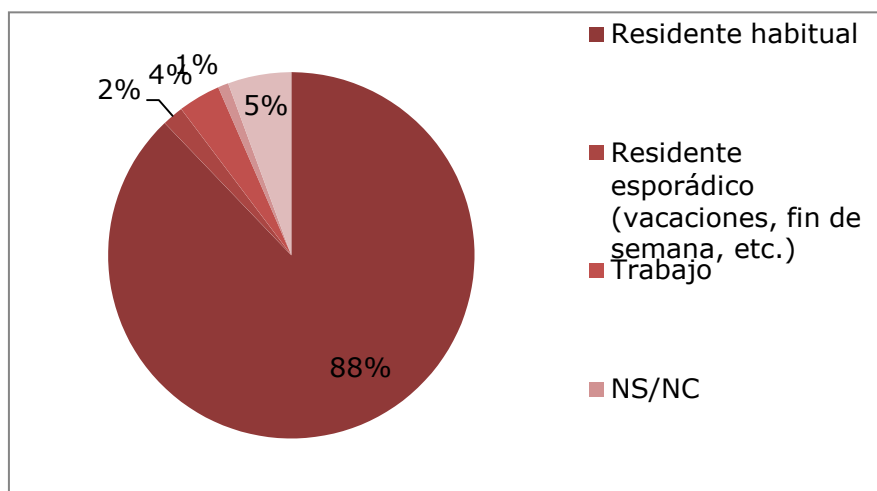
Gráfico 9: Relación con l'Alcúdia del personal del Ayuntamiento



Fuente: Encuesta al personal – Plan Urbano de Actuación Municipal de l'Alcúdia. Elaboración propia.

En el caso de los ciudadanos, un 88% es residente habitual, mientras que un 2% reside en l'Alcúdia de manera esporádica (vacaciones, fines de semana, etc.). Un 4% de los participantes afirma que su relación con l'Alcúdia es laboral, mientras que un 5% señala la opción "otros" y un 1% prefiere no contestar.

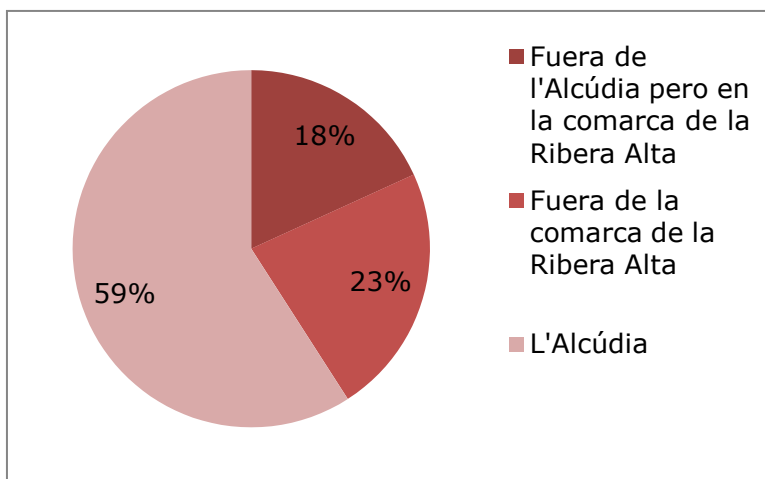
Gráfico 10: Relación con l'Alcúdia de la ciudadanía



Fuente: Encuesta al personal – Plan Urbano de Actuación Municipal de l'Alcúdia. Elaboración propia.

Finalmente, se pregunta en el cuestionario sobre el lugar de nacimiento de los entrevistados. Así, el 59% del personal del Ayuntamiento ha nacido en l'Alcúdia, frente al 23% que ha nacido fuera de la comarca de la Ribera Alta y el 18% que ha nacido en un municipio distinto a l'Alcúdia pero dentro de la Ribera Alta.

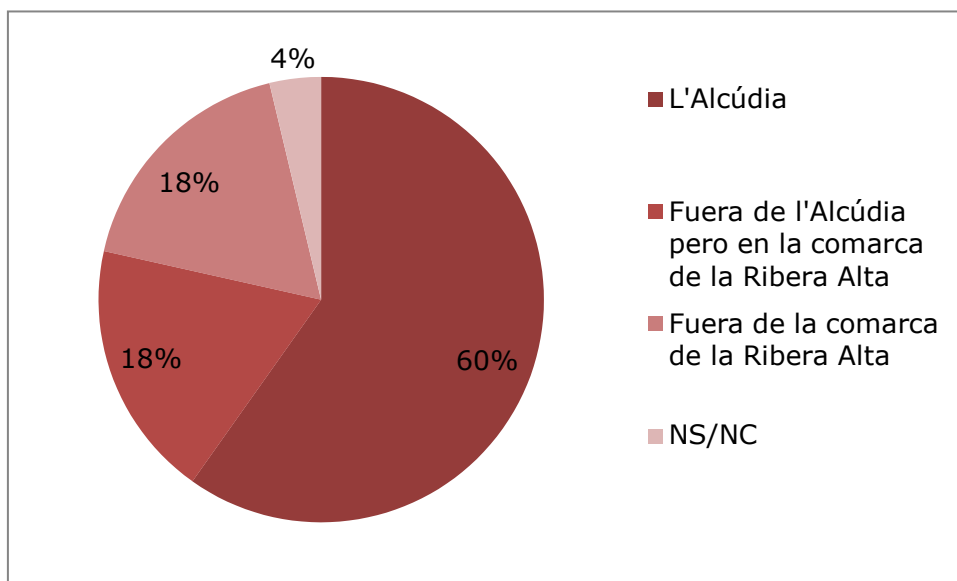
Gráfico 11: Lugar de nacimiento del personal del Ayuntamiento



Fuente: Encuesta al personal – Plan Urbano de Actuación Municipal de l'Alcúdia. Elaboración propia.

De la ciudadanía vemos que un 60% ha nacido en l'Alcúdia, mientras que un 18% ha nacido fuera de l'Alcúdia pero en otro municipio de la Ribera Alta, y otro 18% fuera de la comarca. Además, un 4% prefiere no decirlo.

Gráfico 12: Lugar de nacimiento de la ciudadanía



Fuente: Encuesta al personal – Plan Urbano de Actuación Municipal de l'Alcúdia. Elaboración propia.

ODS 1: FIN DE LA POBREZA

Para el análisis de las distintas metas del "ODS 1: Fin de la pobreza", se han realizado una serie de preguntas las respuestas de las cuales serán analizadas a partir de los resultados obtenidos.

En las siguientes tablas se muestran las medidas de los valores asignados por el personal del Ayuntamiento de l'Alcúdia, así como de los ciudadanos del municipio según su nivel de acuerdo en temas que conciernen a las metas establecidas en el mismo objetivo "ODS 1: Fin de la pobreza".

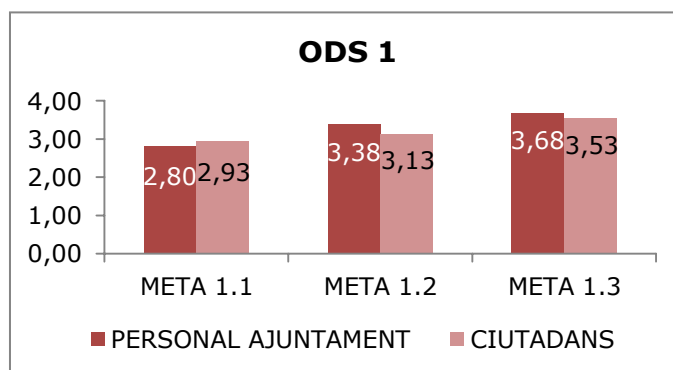
ODS 1/ RESULTADOS PERSONAL AYUNTAMIENTO	
METAS	RESULTADOS
1.1. Consideras que en l'Alcúdia hay personas en situación de pobreza extrema	2,80
1.2. Consideras que en l'Alcúdia hay personas en situación de pobreza alta (no extrema)	3,38
1.3. Las personas en situación de pobreza y vulnerabilidad en el municipio tienen recursos y servicios básicos de apoyo suficientes	3,68

Fuente: Encuesta al personal – Plan Urbano de Actuación Municipal de l'Alcúdia. Elaboración propia.

ODS 1/ RESULTADOS CIUDADANOS	
METES	RESULTADOS
1.1. Consideras que en l'Alcúdia hay personas en situación de pobreza extrema	2,93
1.2. Consideras que en l'Alcúdia hay personas en situación de pobreza alta (no extrema)	3,13
1.3. Las personas en situación de pobreza y vulnerabilidad en el municipio tienen recursos y servicios básicos de apoyo suficientes	3,53

Fuente: Encuesta al personal – Plan Urbano de Actuación Municipal de l'Alcúdia. Elaboración propia.

Seguidamente, exponemos en un gráfico de barras la media de los resultados obtenidos en las tablas anteriores a fin de analizar las valoraciones otorgadas por el personal del Ayuntamiento y la ciudadanía en materia de eliminación de la pobreza.



Fuente: Encuesta al personal del Ayuntamiento y a los ciudadanos– Plan Urbano de Actuación Municipal de l'Alcúdia. Elaboración propia.

En primer lugar, tal como podemos observar en el gráfico anterior, es la tercera pregunta la que mejor valoración mediana presenta "las personas en situación de pobreza y vulnerabilidad en el municipio tienen recursos y servicios básicos de apoyo suficientes?". En este caso, el personal del Ayuntamiento otorga 3,68 puntos mientras que la ciudadanía mujer 3,53 puntos, es decir, 0,15 puntos menos.

El segundo lugar el ocupa la pregunta "1.2. Consideras que en l'Alcúdia hay personas en situación de pobreza alta (no extrema)?" con una calificación de 3,38 puntos frente a los 3,13 de la ciudadanía. Por el que podemos afirmar que existe cierta correlación entre las valoraciones del personal con las de los ciudadanos.

Sin embargo, la pregunta peor valorada es la primera "Consideras que en l'Alcúdia hay personas en situación de pobreza extrema?" pero con una puntuación mayor por parte de la ciudadanía, 2,93, que en comparación con el personal, 2,80, tan solo se diferencian por 0,13 puntos.

ODS 2: HAMBRE CERO

En relación con las metas que recogen los "ODS 2: Hambre cero", se han efectuado una serie de preguntas cerradas. Las respuestas de las cuales serán analizadas a partir de los resultados obtenidos. Las siguientes tablas, muestran las medias asignadas por parte del personal del Ayuntamiento de l'Alcúdia y de los ciudadanos según su nivel de acuerdo en temas que conciernen las metas establecidas en los "ODS 2: Hambre cero".

ODS 2/ RESULTADOS PERSONAL AYUNTAMIENTO	
METAS	RESULTADOS
2.1. El medio natural y las zonas rurales del municipio son muy gestionadas, cuidadas y protegidas	3,83
2.2. Las explotaciones agrícolas y ganaderas son sostenibles y respetuosas con el medio ambiente y el cambio climático	3,35
2.3. Se apoya al relevo generacional y la instalación de jóvenes agricultores en el medio rural	2,68
2.4. En el municipio se promueve la alimentación y la nutrición infantil sana	3,50

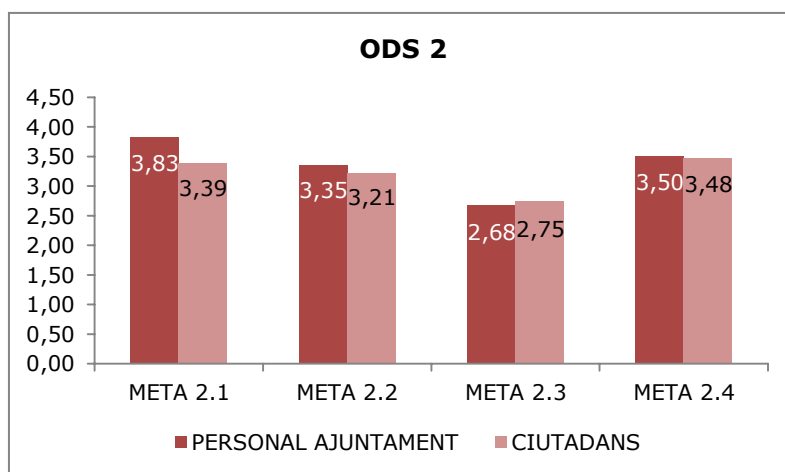
Fuente: Encuesta al personal – Plan Urbano de Actuación Municipal de l'Alcúdia. Elaboración propia.

ODS 2/ RESULTADOS CIUDADANOS	
METAS	RESULTADOS
2.1. El medio natural y las zonas rurales del municipio son muy gestionadas, cuidadas y protegidas	3,39
2.2. Las explotaciones agrícolas y ganaderas son sostenibles y respetuosas con el medio ambiente y el	3,21

cambio climático	
2.3. Se apoya al relevo generacional y la instalación de jóvenes agricultores en el medio rural	2,75
2.4. En el municipio se promueve la alimentación y la nutrición infantil sana	3,48

Fuente: Encuesta al personal – Plan Urbano de Actuación Municipal de l'Alcúdia. Elaboración propia.

Una vez expuestos los resultados de las preguntas relativas a los “ODS 2: Hambre cero” en las tablas anteriores, se muestra a continuación una gráfica de barras con la media de estas respuestas de tal manera que esta permite analizar los resultados obtenidos se muestran estos de forma más visual. A la gráfica, podemos observar diferentes niveles de consenso según la pregunta.



Fuente: Encuesta al personal del Ayuntamiento y a los ciudadanos– Plan Urbano de Actuación Municipal de l'Alcúdia. Elaboración propia.

La pregunta mejor valorada es la primera “El medio natural y las zonas rurales del municipio son muy gestionadas, cuidadas y protegidas?” con un 3,8 sobre 5 por parte de la valoración del personal, y con un 3,39 según la ciudadanía. En este caso, es el personal del Ayuntamiento quien considera que existe una correcta gestión y protección de las zonas rurales del municipio, siendo la valoración de los ciudadanos 0,44 puntos inferior.

La segunda pregunta mejor valorada es la cuarta, “Al municipio es promueve la alimentación y la nutrición infantil sana?” dónde, nuevamente, es el personal del Ayuntamiento quien otorga una mejor valoración, sin embargo, tan solo dista 0,02 puntos respecto de la opinión de los ciudadanos. Por lo cual, en este caso, podemos afirmar que existe consenso por ambas partes, porque la diferencia es prácticamente insignificante.

La siguiente pregunta mejor valorada es “Las explotaciones agrícolas y ganaderas son sostenibles y respetuosas con el medio ambiente y el cambio climático?”. En general, tan el personal como la ciudadanía consideran que

las explotaciones agrícolas son sostenibles y respetuosas con el medio ambiente, con una media de 3,35 y 3,21, respectivamente.

De nuevo, no existe gran diferencia entre la valoración del personal y la ciudadanía, por lo cual muestran cierto consenso en la materia.

Finalmente, la última pregunta "Es apoya al relevo generacional y la instalación de jóvenes agricultores en el medio rural?" muestra una mejor valoración por parte de la ciudadanía, siendo esta de 2,75 puntos frente a la media de 2,68 puntos del personal.

ODS 3: SALUD Y BIENESTAR

Para saber la valoración sobre "ODS 3: Salud y bienestar", se han realizado una serie de preguntas para después poder realizar un análisis sobre este objetivo.

La valoración hecha tanto por el personal del Ayuntamiento como de los ciudadanos de L'Alcúdia se muestra en las siguientes tablas, todo según su nivel de acuerdo en temas que conciernen a las metas establecidas en el mismo objetivo "ODS 3: Salud y bienestar".

ODS 3/ RESULTADOS PERSONAL AYUNTAMIENTO	
METAS	RESULTADOS
3.1. La calidad de vida en el municipio es muy buena	4,17
3.2. Los servicios sanitarios son adecuados y suficientes	3,44
3.3. La calidad del aire en el municipio es buena	4,11
3.4. La calidad acústica (nivel de ruidos) del municipio es buena	3,67
3.5. Los caminos rurales y la red viaria (carreteras) es accesible y segura	3,64
3.6. Se promueven muchas actividades deportivas en el municipio para todas las edades	3,97
3.7. Hay una oferta de ocio en el municipio amplia y diversa, para todas las edades	3,27
3.8. Las personas mayores del municipio tienen recursos y medios públicos para disfrutar de un envejecimiento activo (centros sociales, programas y actividades educativas, de ocio, culturales, mantenimiento físico, etc)	3,67
3.9. Se promueve la educación viaria y los hábitos sostenibles en la movilidad (andar, utilizar bici, etc)	3,95

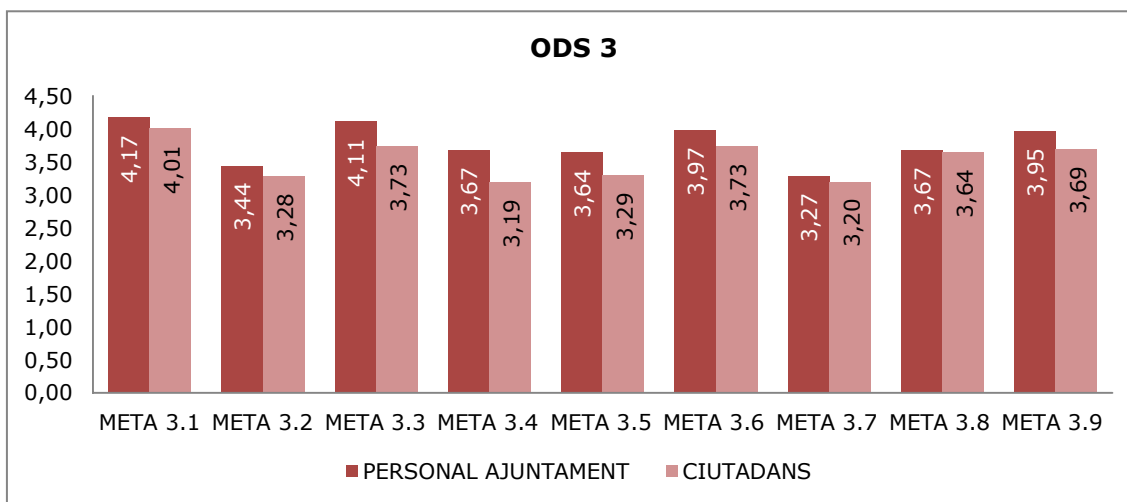
Fuente: Encuesta al personal – Plan Urbano de Actuación Municipal de L'Alcúdia. Elaboración propia

ODS 3/ RESULTADOS CIUDADANOS	
METAS	RESULTADOS
3.1. La calidad de vida en el municipio es muy buena	4,01

3.2. Los servicios sanitarios son adecuados y suficientes	3,28
3.3. La calidad del aire en el municipio es buena	3,73
3.4. La calidad acústica (nivel de ruidos) del municipio es buena	3,19
3.5. Los caminos rurales y la red viaria (carreteras) es accesible y segura	3,29
3.6. Se promueven muchas actividades deportivas en el municipio para todas las edades	3,73
3.7. Hay una oferta de ocio en el municipio amplia y diversa, para todas las edades	3,20
3.8. Las personas mayores del municipio tienen recursos y medios públicos para disfrutar de un envejecimiento activo (centros sociales, programas y actividades educativas, de ocio, culturales, mantenimiento físico, etc)	3,64
3.9. Se promueve la educación viaria y los hábitos sostenibles en la movilidad (andar, utilizar bici, etc)	3,69

Fuente: Encuesta al personal – Plan Urbano de Actuación Municipal de l'Alcúdia. Elaboración propia

A continuación, se muestra la gráfica de barras en relación a las medias obtenidas de las valoraciones de las distintas metas, de forma más visual. Así pues, como se ha expuesto a las mesas, se observan diferentes niveles de consenso según la pregunta.



Fuente: Encuesta al personal – Plan Urbano de Actuación Municipal de l'Alcúdia. Elaboración propia

Desde una vista general de las valoraciones, son las metas valoradas por el personal del Ayuntamiento las que tienen mayor puntuación. Esto puede indicar que se tiene una visión distinta del municipio por parte del personal que de los ciudadanos. Ben es cierto, todas las respuestas obtenidas superan la valoración mediana de 2,5 puntos sobre 5, hecho por el cual se tiene una visión global positiva del municipio en cuestiones de salud y bienestar.

En cuanto a una observación más detallada, la meta mejor valorada es la 3.1: La calidad de vida en el municipio es muy buena. En esta se observa muy poca diferencia entre las valoraciones del personal del ayuntamiento y los ciudadanos, pasando en ambos casos de los 4 puntos, por lo cual sí que se puede considerar que hay una buena calidad de vida.

La meta que se encuentra con un resultado prácticamente igual por parte del personal como de los ciudadanos es la Meta 3.8: Las personas mayores del municipio tienen recursos y medios públicos para disfrutar de un envejecimiento activo (centros sociales, programas y actividades educativas, de ocio, culturales, mantenimiento físico, etc). Esta supera los 2,5 puntos de media sobre 5, lo cual significa que se ha obtenido un resultado positivo.

Donde se observa una mayor diferencia entre los dos grupos participantes es en la Meta 3.4: La calidad acústica (nivel de ruidos) del municipio es buena, con una diferencia de 0,48 puntos, siendo peor valorada por los ciudadanos que por el personal del Ayuntamiento. Por lo tanto, el Ayuntamiento de l'Alcúdia tiene que averiguar el porqué, puesto que los ciudadanos tienen otro concepto sobre esta meta.

ODS 4: EDUCACIÓN DE CALIDAD

En lo concerniente a los asuntos recogidos en las metas de los "ODS 4: Educación de calidad", se han formulado una serie de preguntas cerradas al personal del Ayuntamiento y a la ciudadanía, de forma que en las siguientes tablas puede observarse la valoración otorgada en cada una de estas.

ODS 4/ RESULTADOS PERSONAL AYUNTAMIENTO	
METAS	RESULTADOS
4.1. Los recursos educativos del municipio son suficientes y adecuados a las necesidades educativas de la población	3,83
4.2. Los entornos de aprendizajes (guarderías, escuelas, institutos...) son seguros, no violentos, inclusivos y eficaces	4,03
4.3. Hay una amplia oferta cultural y de actividades socioeducativas para personas de todas las edades	3,76
4.4. Se promociona la lengua y la cultura valenciana	4,47

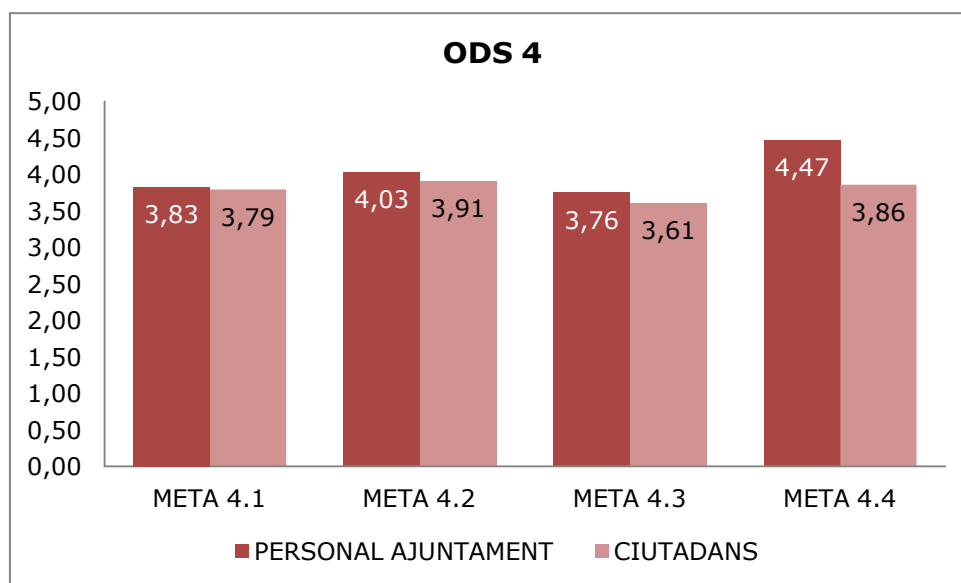
Fuente: Encuesta al personal – Plan Urbano de Actuación Municipal de l'Alcúdia. Elaboración propia

ODS 4/ RESULTADOS CIUDADANOS	
METAS	RESULTADOS
4.1. Los recursos educativos del municipio son suficientes y adecuados a las necesidades educativas de la población	3,79
4.2. Los entornos de aprendizajes (guarderías, escuelas,	3,91

institutos...) son seguros, no violentos, inclusivos y eficaces	
4.3. Hay una amplia oferta cultural y de actividades socioeducativas para personas de todas las edades	3,61
4.4. Es promociona la llengua i la cultura valenciana	3,86

Fuente: Encuesta al personal – Plan Urbano de Actuación Municipal de l'Alcúdia. Elaboración propia

Una vez expuestas las preguntas y sus correspondientes valoraciones en las dos tablas anteriores, mostramos a continuación una gráfica que permite visualizar con mayor facilidad qué es la valoración general que otorga cada una de las partes interesadas.



Fuente: Encuesta al personal – Plan Urbano de Actuación Municipal de l'Alcúdia. Elaboración propia

En este caso, es la pregunta (Es promociona la lengua y la cultura valenciana?) la que mejor valoración presenta respecto a las tres restantes, pero la que al mismo tiempo muestra una mayor divergencia porque, la valoración mediana que muestra el personal es de 4,47 puntos ante los 3,86 puntos de la ciudadanía.

Seguidamente, es la pregunta "Los entornos de aprendizajes (guarderías, escuelas, institutos...) son seguros, no violentos, inclusivos y eficaces?", la segunda mejor valorada. Además, tal como podemos observar en el gráfico de barras, tan solo existe una ligera variación en la puntuación de ambos grupos, siendo de 4,03 la valoración del personal ante los 3,91 puntos de la ciudadanía.

En tercer lugar, la valoración del personal respecto a la pregunta "Los recursos educativos del municipio son suficientes y adecuados a los necesidades educativas de la població?" es de 3,83 puntos ante los 3,79 de la ciudadanía que, de nuevo, es ligeramente mayor, por el que se puede

deducir que, en términos generales, los recursos educativos son valorados adecuadamente por ambas partes.

Finalmente, hay cierto consenso en la valoración a la pregunta "Hay una amplia oferta cultural y de actividades socioeducativas para personas de todas las edades?" puesto que, por ambas partes, es la que menor valoración tiene con 3,76 puntos del personal y 3,61 de la ciudadanía, el que hace pensar que la oferta cultural y las actividades socioeducativas del municipio pueden mejorarse.

ODS 5: IGUALDAD DE GÉNERO

A las siguientes tablas, se muestran las valoraciones medianas del personal y la ciudadanía de L'Alcúdia respecto a las preguntas cerradas que hemos formulado para poder analizar cuál es la valoración general que la población tiene en los temas relacionados con los "ODS 5: Igualdad de género".

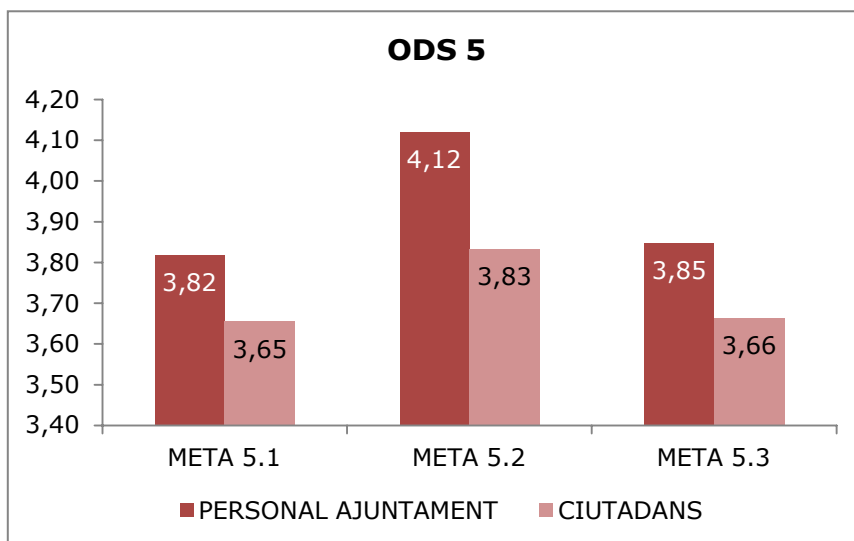
ODS 5/ RESULTADOS PERSONAL AYUNTAMIENTO	
METAS	RESULTADOS
5.1. En el municipio, las mujeres tienen las mismas oportunidades laborales que los hombres	3,82
5.2. Hay una alta participación social de las mujeres en todos los ámbitos municipales: políticos, sociales, económicos	4,12
5.3. En el municipio, la prevención y la atención integral a víctimas de violencia contra las mujeres es suficiente y adecuada	3,85

Fuente: Encuesta al personal – Plan Urbano de Actuación Municipal de L'Alcúdia. Elaboración propia

ODS 5/ RESULTADOS CIUDADANOS	
METAS	RESULTADOS
5.1. En el municipio, las mujeres tienen las mismas oportunidades laborales que los hombres	3,65
5.2. Hay una alta participación social de las mujeres en todos los ámbitos municipales: políticos, sociales, económicos	3,83
5.3. En el municipio, la prevención y la atención integral a víctimas de violencia contra las mujeres es suficiente y adecuada	3,66

Fuente: Encuesta al personal – Plan Urbano de Actuación Municipal de L'Alcúdia. Elaboración propia

A continuación, la gráfica de barras permite mostrar de manera más visual qué es la valoración mediana que otorgan ambos grupos a estas preguntas, por el que, nos permite analizar de manera eficaz los resultados obtenidos en términos de igualdad de género.



Fuente: Encuesta al personal – Plan Urbano de Actuación Municipal de l'Alcúdia. Elaboración propia

De manera general, podemos observar que es el personal del Ayuntamiento quien valora con una mayor puntuación cada una de las preguntas relativas a la igualdad de género. En este caso, la pregunta “Hay una alta participación social de los mujeres en todos los ámbitos municipales: políticos, sociales, económicos?” es la mejor valorada puesto que, el personal considera que existe una alta participación social de las mujeres en todos los ámbitos municipales con una valoración mediana de 4,12 puntos frente a los 3,83 puntos de la ciudadanía, es decir, una diferencia de 0,29 puntos, siendo a su vez la pregunta que mayor discrepancia presenta entre la valoración del personal y la ciudadanía respecto al resto de preguntas.

La segunda pregunta mejor valorada es la tercera, “En el municipio, la prevención y la atención integral a víctimas de violencia contra los das es suficiente y adecuada?” que, como hemos comentado, es el personal quien considera que hay una mayor prevención y atención a las víctimas de violencia de género con 3,85 puntos en contraposición con los 3,66 puntos de la ciudadanía.

Por lo tanto, desde el punto de vista general valoran positivamente esta meta, aunque siempre es conveniente mejorar los procesos de prevención y atención a las víctimas de violencia de género.

En último lugar, es la ciudadanía la que dispone de una peor valoración respecto a la pregunta “En el municipio, los das tienen las mismas oportunidades laborales que los hombres?” con 3,65 puntos ante los 3,82 del personal del Ayuntamiento, siendo esta la cuestión peor valorada en los asuntos que conciernen la igualdad de género.

ODS 6: AGUA LIMPIA Y SANEAMIENTO

En cuanto a los asuntos relativos a los "ODS 6: Agua limpia y saneamiento", hemos estructurado cuatro preguntas cerradas de las cuales podemos observar las valoraciones medianas dadas por el personal del Ayuntamiento y los ciudadanos.

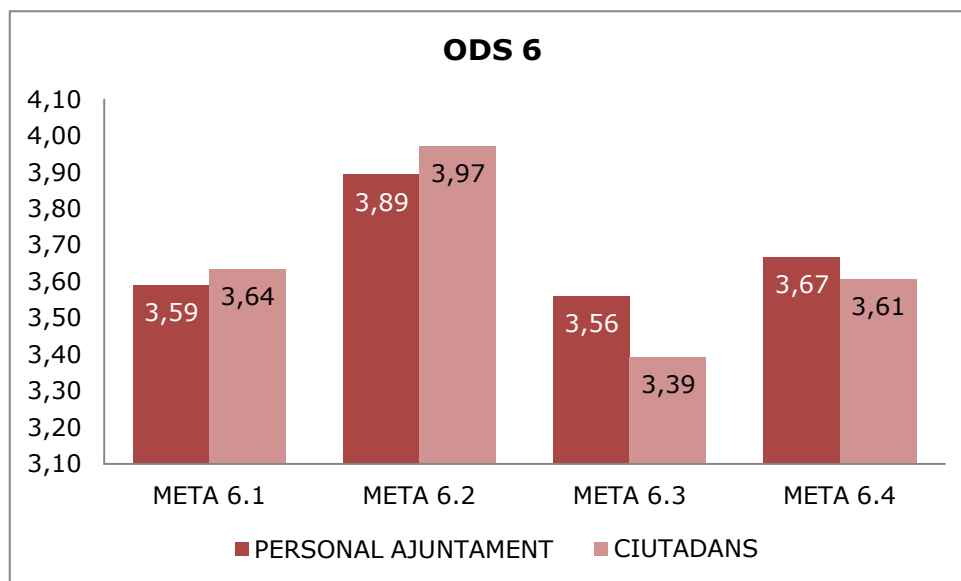
ODS 6/ RESULTADOS PERSONAL AYUNTAMIENTO	
METAS	RESULTADOS
6.1. La calidad del agua potable es buena	3,59
6.2. El suministro de agua potable es bueno	3,89
6.3. El agua se usa de manera responsable y racional en el municipio, tanto desde el punto de vista doméstico como productivo y municipal	3,56
6.4. La recogida y el tratamiento de aguas residuales son buenos	3,67

Fuente: Encuesta al personal – Plan Urbano de Actuación Municipal de l'Alcúdia. Elaboración propia

ODS 6/ RESULTADOS CIUDADANOS	
METAS	RESULTADOS
6.1. La calidad del agua potable es buena	3,64
6.2. El suministro de agua potable es bueno	3,97
6.3. El agua se usa de manera responsable y racional en el municipio, tanto desde el punto de vista doméstico como productivo y municipal	3,39
6.4. La recogida y el tratamiento de aguas residuales son buenos	3,61

Fuente: Encuesta al personal – Plan Urbano de Actuación Municipal de l'Alcúdia. Elaboración propia

Después de mostrar las preguntas y las valoraciones medianas de las dos tablas anteriores, pasamos a analizar el siguiente gráfico que, en esta ocasión, permite exponer de manera más notoria cada una de las valoraciones medianas de cada pregunta.



Fuente: Encuesta al personal – Plan Urbano de Actuación Municipal de l'Alcúdia. Elaboración propia

Respecto a las preguntas que se han formulado en relación al agua y al saneamiento de esta, destacamos la siguiente: "El suministro de agua potable es bueno?" con una valoración positiva de 3,97 por parte de la ciudadanía respecto a los 3,89 del personal. En este sentido, se convierte en la pregunta de los "ODS 6: Agua limpia y saneamiento" que mejor calificación recibe por parte de los ciudadanos, seguida por la pregunta "La calidad del agua potable es buena?" a la cual, en este caso, dan una valoración de 3,64 puntos de los 3,59 del personal, es por eso que, podemos decir que existe cierto consenso entre ambos grupos encuestados.

Sin embargo, la meta 6.4, "La recogida y el tratamiento de aguas residuales son buenos?" pasa a ser la segunda cuestión mejor valorada desde el punto de vista general, pero con una puntuación mayor por parte del personal en concreto con 3,67 de los 3,61 puntos de los ciudadanos.

Y, al último lugar, encontramos la meta 6.3 "El agua se usa de manera responsable y racional en el municipio, tanto desde el punto de vista doméstico como productivo y municipal?" que nuevamente presenta mejor valoración del personal, 3,56, con una diferencia de 0,17 puntos porque los ciudadanos dan una evaluación mediana de 3,39 puntos.

ODS 7: ENERGÍA ASEQUIBLE Y NO CONTAMINANTE

Las siguientes tablas muestran tres preguntas que se han formulado en relación a los "ODS 7: Energía asequible y no contaminante" y la media de las valoraciones que dan los grupos encuestados en función de su grado de acuerdo.

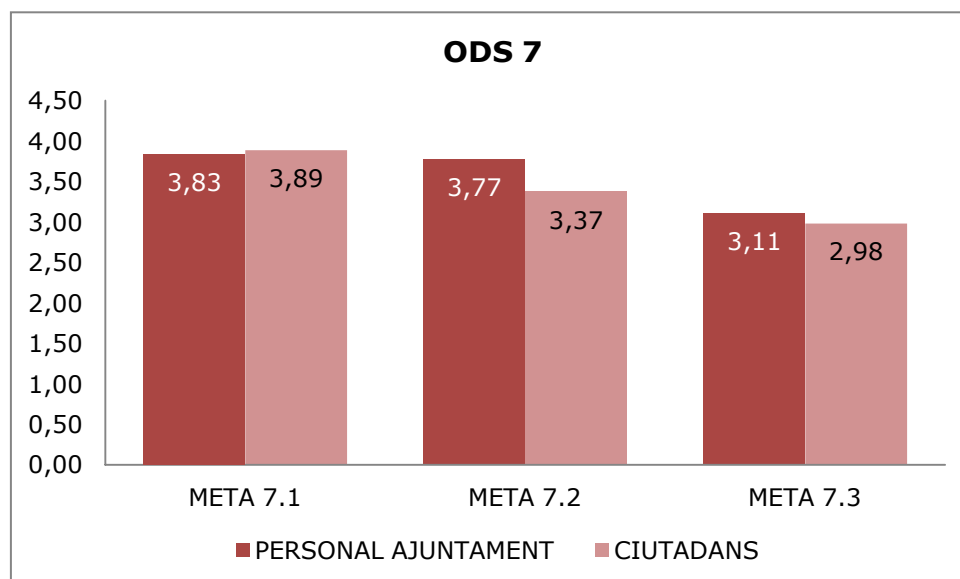
ODS 7/ RESULTADOS PERSONAL AYUNTAMIENTO	
METAS	RESULTADOS
7.1. El suministro eléctrico es bueno	3,83
7.2. En el municipio se promueve un consumo eléctrico responsable y sostenible (Consumir menos, de forma más eficaz, con energías renovables, etc)	3,77
7.3. En el municipio hay colectivos vulnerables en situación de pobreza energética, es decir, sin acceso a la electricidad o con restricciones de uso muy altas	3,11

Fuente: Encuesta al personal – Plan Urbano de Actuación Municipal de l'Alcúdia. Elaboración propia

ODS 7/ RESULTADOS CIUTADANOS	
METAS	RESULTADOS
7.1. El suministro eléctrico es bueno	3,89
7.2. En el municipio se promueve un consumo eléctrico responsable y sostenible (Consumir menos, de forma más eficaz, con energías renovables, etc)	3,37
7.3. En el municipio hay colectivos vulnerables en situación de pobreza energética, es decir, sin acceso a la electricidad o con restricciones de uso muy altas	2,98

Fuente: Encuesta al personal – Plan Urbano de Actuación Municipal de l'Alcúdia. Elaboración propia

A continuación, recopilamos la información recogida en las tablas anteriores para poder analizar y visualizar de manera más clara el grado de acuerdo que existe entre el personal y la ciudadanía en temas relativos a la energía eléctrica.



Fuente: Encuesta al personal – Plan Urbano de Actuación Municipal de l'Alcúdia. Elaboración propia

En esta ocasión, son los ciudadanos quienes valoran muy positivamente la siguiente pregunta "El suministro eléctrico es bueno?" con una ligera diferencia en la apreciación del personal, de la cual tan solo distan 0,06

puntos por lo cual podemos decir que existe un consenso a afirmar que el suministro eléctrico es bueno.

En segundo lugar, encontramos una valoración mediana de 3,77 puntos sobre cinco del personal en relación a la pregunta "Al municipio se promueve un consumo eléctrico responsable y sostenible Consumir menos, de forma más eficaz, con energías renovables, etc.?", mientras que los ciudadanos evalúan de manera más negativa, cerca de medio punto de diferencia, a esta cuestión.

Finalmente, existe cierto de acuerdo en la estimación a la pregunta "En el municipio hay colectivos vulnerables en situación de pobreza energética, es decir, sin acceso a la electricidad o con restricciones de uso muy altas?", puesto que presenta una valoración mediana de 3,11 y 2,98, siente mejor la puntuación del personal del Ayuntamiento.

ODS 8: TRABAJO DECENTE Y CRECIMIENTO ECONÓMICO

En relación con las metas que recogen los "ODS 8: Trabajo decente y crecimiento económico", se han formulado una serie de preguntas cerradas, de las cuales serán analizadas las respuestas a partir de los resultados obtenidos.

Las siguientes tablas, muestran las medias de las valoraciones asignadas por parte del personal del Ayuntamiento de L'Alcúdia y de los ciudadanos según su nivel de acuerdo en temas que conciernen las metas establecidas en los "ODS 8: Trabajo decente y crecimiento económico".

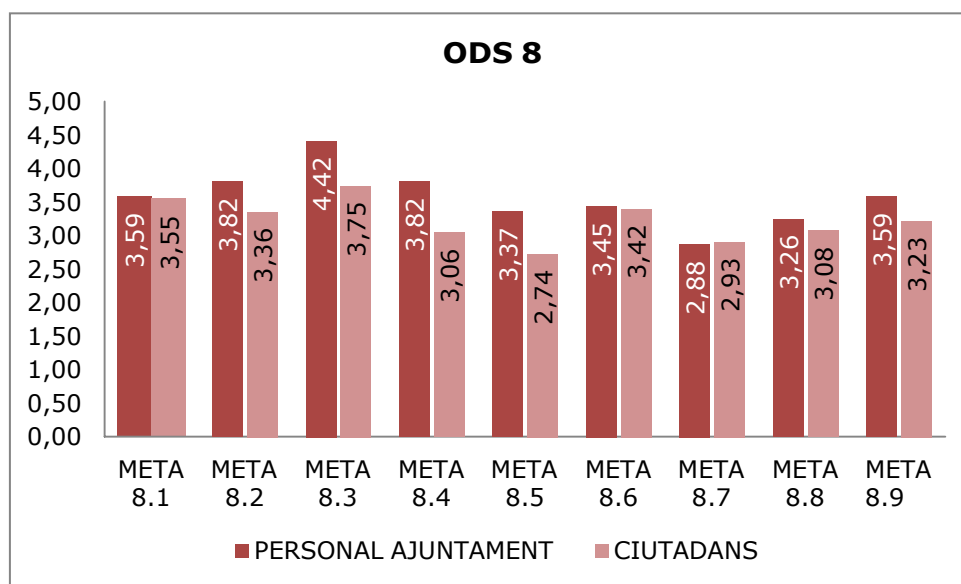
ODS 8/ RESULTADOS PERSONAL AYUNTAMIENTO	
METAS	RESULTADOS
8.1. El nivel de desarrollo económico del municipio, en general, es alto	3,59
8.2. Se potencia el desarrollo de las empresas locales	3,82
8.3. Se apoya al comercio local desde el Ayuntamiento	4,42
8.4. Se promueve el desarrollo turístico sostenible basado en el patrimonio natural y cultural	3,82
8.5. Hay suficientes apoyos a la agricultura y la ganadería	3,37
8.6. La ocupación en el municipio es, en general, de calidad	3,45
8.7. La desocupación es muy alta en el municipio	2,88
8.8. Hay posibilidades de formación suficientes, tan para los parados como para los trabajadores ocupados	3,26
8.9. Las personas desocupadas del municipio tienen los servicios y recursos de apoyo necesarios	3,59

Fuente: Encuesta al personal – Plan Urbano de Actuación Municipal de L'Alcúdia. Elaboración propia

ODS 8/ RESULTADOS CIUDADANOS	
METAS	RESULTADOS
8.1. El nivel de desarrollo económico del municipio, en general, es alto	3,55
8.2. Se potencia el desarrollo de las empresas locales	3,36
8.3. Se apoya al comercio local desde el Ayuntamiento	3,75
8.4. Se promueve el desarrollo turístico sostenible basado en el patrimonio natural y cultural	3,06
8.5. Hay suficientes apoyos a la agricultura y la ganadería	2,74
8.6. La ocupación en el municipio es, en general, de calidad	3,42
8.7. La desocupación es muy alta en el municipio	2,93
8.8. Hay posibilidades de formación suficientes, tan para los parados como para los trabajadores ocupados	3,08
8.9. Les persones desocupades del municipi tenen els serveis i recursos de suport necessaris	3,23

Fuente: Encuesta al personal – Plan Urbano de Actuación Municipal de l'Alcúdia. Elaboración propia

A continuación, la gráfica de barras permite mostrar de manera más visual qué es la valoración mediana que otorgan ambos grupos a estas preguntas, lo cual, nos permite analizar de manera eficaz los resultados obtenidos.



Fuente: Encuesta al personal – Plan Urbano de Actuación Municipal de l'Alcúdia. Elaboración propia

En primer lugar, tal como podemos comprobar si observamos el gráfico de barras anterior, cada una de las preguntas formuladas reciben una mejor evaluación por parte del personal, con la excepción de la meta 8.7, que es ligeramente mejor evaluada por los ciudadanos.

En primer lugar, destacamos la pregunta 8.3. "Es apoya al comercio local desde el Ayuntamiento?" con una valoración mediana de 4,42 por parte del

personal y 3,75 puntos por parte de la ciudadanía.

Mientras que, a pesar de ser la peor valorada por ambas partes, es la que presenta una mejor evaluación de los ciudadanos con 2,93 puntos ante los 2,88 del personal.

ODS 9: INDUSTRIA, INNOVACIÓN E INFRAESTRUCTURA

En relación a las metas que recogen los "ODS 9: Industria, Innovación e Infraestructura", se han formulado una serie de preguntas cerradas las respuestas de las cuales serán analizadas a partir de los resultados obtenidos.

Las siguientes tablas, muestran las medias de las notas asignadas por parte del personal del Ayuntamiento de L'Alcúdia y de los ciudadanos según su nivel de acuerdo en temas que conciernen las metas establecidas en los "ODS 9: Industria, Innovación e Infraestructura".

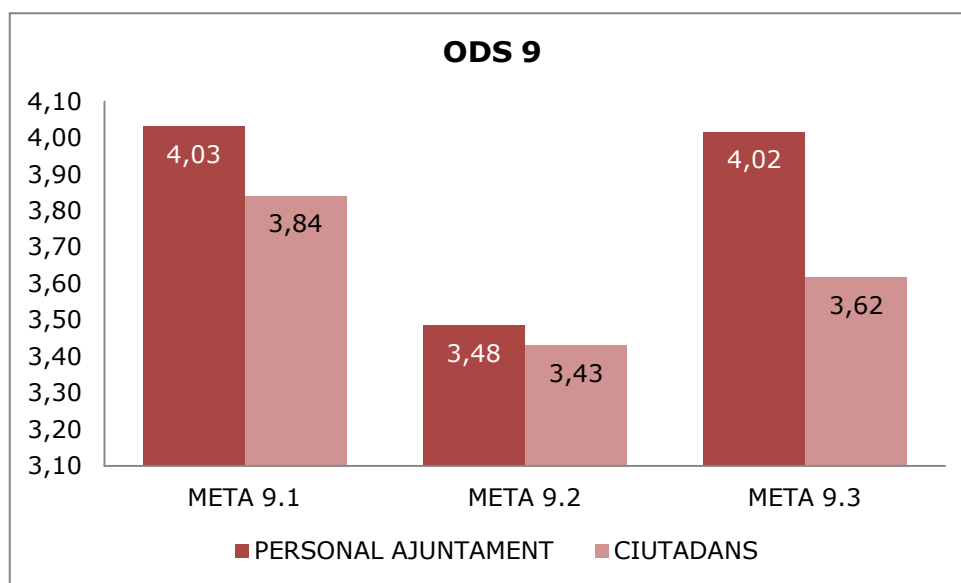
ODS 9/ RESULTADOS PERSONAL AYUNTAMIENTO	
METAS	RESULTADOS
9.1. El sector industrial del municipio es fuerte	4,03
9.2. La Industria que hay en el municipio es limpia y poco contaminante	3,48
9.3. El espacio, las infraestructuras y los servicios de la industria en el municipio son accesibles y están muy organizados y mantenidos	4,02

Fuente: Encuesta al personal – Plan Urbano de Actuación Municipal de L'Alcúdia. Elaboración propia

ODS 9/ RESULTADOS CIUDADANOS	
METAS	RESULTADOS
9.1. El sector industrial del municipio es fuerte	3,84
9.2. La Industria que hay en el municipio es limpia y poco contaminante	3,43
9.3. El espacio, las infraestructuras y los servicios de la industria en el municipio son accesibles y están muy organizados y mantenidos	3,62

Fuente: Encuesta al personal – Plan Urbano de Actuación Municipal de L'Alcúdia. Elaboración propia

En el siguiente gráfico de barras, observamos la valoración mediana que muestran el personal del Ayuntamiento y los ciudadanos. De este modo, podemos analizar los resultados con mayor precisión, a la vez que se exponen los resultados en un sistema de barras que permiten visualizar con mayor facilidad un posible consenso o discrepancia entre ambos grupos.



Fuente: Encuesta al personal – Plan Urbano de Actuación Municipal de l'Alcúdia. Elaboración propia

Empezando con la pregunta mejor valorada, “El sector industrial del municipio es fuerte?”, sendos grupos consideran que este sector ocupa un lugar importante en el tejido empresarial de la población, siendo valorada por el personal con 4,03 puntos frente a los 3,84 de la ciudadanía. Que, tal como podemos observar, es una puntuación muy parecida a la valoración de la tercera pregunta.

Seguidamente, se encuentra la pregunta “El espacio, los infraestructuras y los servicios de la industria en el municipio son accesibles y están muy organizados y mantenidos?”, porque observamos una mejor valoración del personal ante la ciudadanía, otorgando 4,02 y 3,62 puntos, respectivamente.

Además, observando la gráfica podemos contemplar una mayor discrepancia entre ambas partes si lo comparamos con las respuestas del resto de las preguntas.

En este sentido, a pesar de que el personal valora muy positivamente las infraestructuras y el mantenimiento y accesibilidad de estas, la ciudadanía no lo percibe todo lo bien que el primer grupo. Por eso, en este caso, es conveniente mejorar estas instalaciones para así conseguir un consenso entre ambas partes.

Finalmente, ambos grupos presentan una puntuación similar en la pregunta “El espacio, las infraestructuras y los servicios de la industria en el municipio son accesibles y están muy organizados y mantenidos?” siendo ligeramente superior la valoración mediana del personal, 3,48 puntos, en comparación con los 3,43 puntos de la ciudadanía, es decir, una diferencia

de tan solo 0,05 puntos. En este sentido, podemos asegurar que existe cierto consenso entre ambos grupos.

ODS 10: REDUCCIÓN DE LAS DESIGUALDADES

Las cuestiones tratadas en este apartado son en relación a las metas sobre "la ODS 10: Reducción de las desigualdades". De esta forma, con los resultados obtenidos, se pasa a hacer un análisis sobre este objetivo.

En las tablas que hay a continuación se muestran las valoraciones que tienen el personal del Ayuntamiento y los ciudadanos del municipio de l'Alcúdia, respecto Al ODS 10.

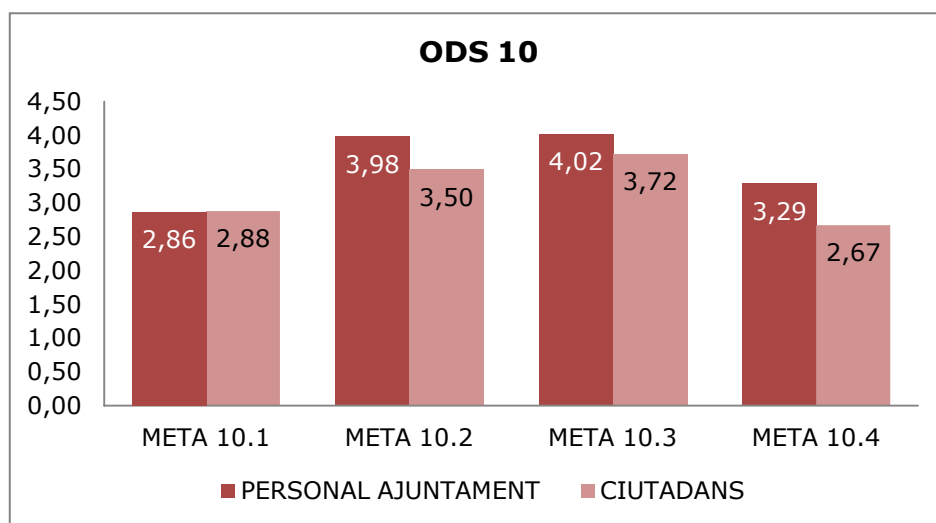
ODS 10/ RESULTADOS PERSONAL AYUNTAMIENTO	
METAS	RESULTADOS
10.1. En el municipio hay un nivel de desigualdad socioeconómica muy alto	2,86
10.2. A las personas más vulnerables se los facilita la inclusión social, económica y política	3,98
10.3. A los inmigrantes se los integra en la vida social, económica y política del pueblo	4,02
10.4. Hay espacios de encuentro o actividades que promueven la relación intergeneracional (entre personas de diferentes edades)	3,29

Fuente: Encuesta al personal – Plan Urbano de Actuación Municipal de l'Alcúdia. Elaboración propia

ODS 10/ RESULTADOS CIUDADANOS	
METAS	RESULTADOS
10.1. En el municipio hay un nivel de desigualdad socioeconómica muy alto	2,88
10.2. A las personas más vulnerables se los facilita la inclusión social, económica y política	3,50
10.3. A los inmigrantes se los integra en la vida social, económica y política del pueblo	3,72
10.4. Hay espacios de encuentro o actividades que promueven la relación intergeneracional (entre personas de diferentes edades)	2,67

Fuente: Encuesta al personal – Plan Urbano de Actuación Municipal de l'Alcúdia. Elaboración propia

Para una mejor comparación entre los dos grupos, se ha realizado una gráfica de barras, de forma que sea más visual y, por lo tanto, más fácil la comparación entre los puntos obtenidos en las metas valoradas por el personal del Ayuntamiento y de los ciudadanos de l'Alcúdia.



Fuente: Encuesta al personal – Plan Urbano de Actuación Municipal de l'Alcúdia. Elaboración propia

Así pues, la meta que menos diferencia ha recibido respecto a la puntuación por parte de los dos grupos es la 10.1: En el municipio hay un nivel de desigualdad socioeconómica muy alto, la cual está ligeramente por encima de la media de la puntuación (2,5 sobre 5). En este caso, se podría considerar un buen resultado, aun así, todavía es posible conseguir reducir la desigualdad que hay en el municipio.

En cuanto al resto de metas, se observa una mayor diferencia de las medias de las valoraciones entre el personal del Ayuntamiento y los ciudadanos.

La meta mejor valorada es la 10.3: A los inmigrantes se los integra en la vida social, económica y política del pueblo. En esta, los ciudadanos tienen una visión levemente menor que el personal del Ayuntamiento, sin embargo, en ambos casos está muy próximo a una puntuación de 4, lo cual indica una valoración positiva respecto a esta meta.

La meta que ha obtenido una mayor diferencia en su valoración es la Meta 10.4: Hay espacios de encuentro o actividades que promueven la relación intergeneracional (entre personas de diferentes edades). Aquí, la valoración obtenida por los ciudadanos ronda los 2,5 puntos de media, por lo cual aunque sea un resultado positivo, no indica muy buena respuesta, al contrario que en el caso del Ayuntamiento. Esto podría significar que hay desconocimiento por parte de los ciudadanos respecto a espacios de encuentro o actividades que promueven la relación intergeneracional.

ODS 11: CIUDADANOS Y COMUNIDADES SOSTENIBLES

Para el análisis de "ODS 11: Ciudades y comunidades sostenibles" se han realizado cuestiones relacionadas con las distintas metas de este objetivo.

A las tablas que hay a continuación, se muestra la puntuación obtenida en cada meta por parte del personal del Ayuntamiento y de los ciudadanos según su nivel según las metas.

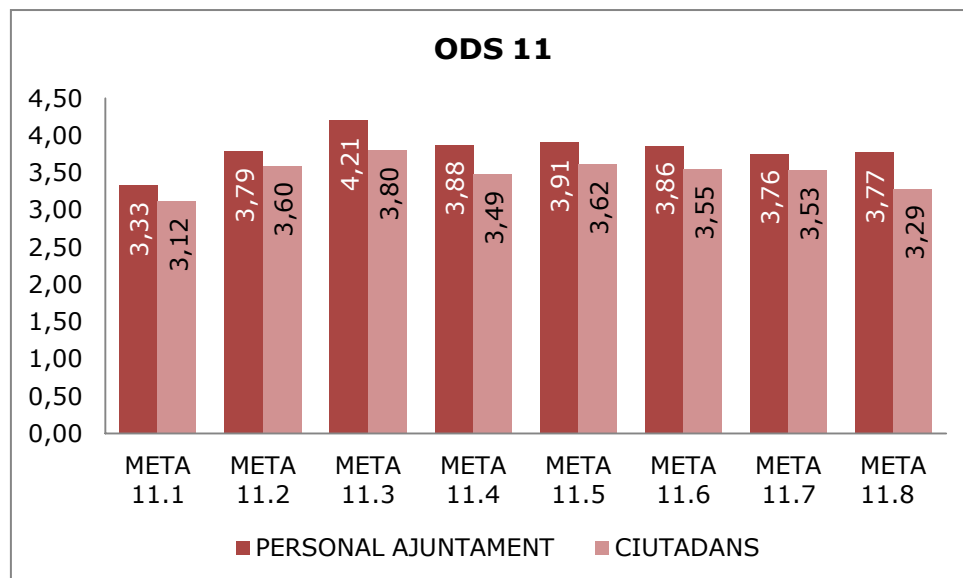
ODS 11/ RESULTADOS PERSONAL AYUNTAMIENTO	
METAS	RESULTADOS
11.1. El transporte público es adecuado	3,33
11.2. La forma de urbanización del municipio facilita su uso y es agradable e inclusiva (facilita su uso por parte de todos los ciudadanos, especialmente para peatones y ciclistas)	3,79
11.3.- Se protege bastante el patrimonio histórico, arquitectónico y cultural del municipio	4,21
11.4.- La gestión de basuras y residuos es adecuada	3,88
11.5. Hay suficientes equipaciones y espacios públicos de carácter cultural, educativo y social	3,91
11.6. Las zonas verdes y espacios públicos están muy mantenidos, son seguros, facilitan la convivencia y son de fácil acceso	3,86
11.7. En el municipio hay zonas rurales o barrios poco integrados desde el punto de vista urbanístico, económico, social o ambiental	3,76
11.8. Se promueve el voluntariado y la actividad asociativa en el ámbito municipal	3,77

Fuente: Encuesta al personal – Plan Urbano de Actuación Municipal de l'Alcúdia. Elaboración propia

ODS 11/ RESULTADOS CIUDADANOS	
METAS	RESULTADOS
11.1. El transporte público es adecuado	3,12
11.2. La forma de urbanización del municipio facilita su uso y es agradable e inclusiva (facilita su uso por parte de todos los ciudadanos, especialmente para peatones y ciclistas)	3,60
11.3.- Se protege bastante el patrimonio histórico, arquitectónico y cultural del municipio	3,80
11.4.- La gestión de basuras y residuos es adecuada	3,49
11.5. Hay suficientes equipaciones y espacios públicos de carácter cultural, educativo y social	3,62
11.6. Las zonas verdes y espacios públicos están muy mantenidos, son seguros, facilitan la convivencia y son de fácil acceso	3,55
11.7. En el municipio hay zonas rurales o barrios poco integrados desde el punto de vista urbanístico, económico, social o ambiental	3,53
11.8. Se promueve el voluntariado y la actividad asociativa en el ámbito municipal	3,29

Fuente: Encuesta al personal – Plan Urbano de Actuación Municipal de l'Alcúdia. Elaboración propia

A la gráfica siguiente se ha representado las medias obtenidas de las puntuaciones de los dos grupos encuestados, de forma que sea más visual la comparación entre estos.



Fuente: Encuesta al personal – Plan Urbano de Actuación Municipal de l'Alcúdia. Elaboración propia

En todas las metas del objetivo 11, se aprecian diferencias entre los resultados del personal del Ayuntamiento y los ciudadanos. Las medias por parte del personal del Ayuntamiento son en todos los casos mayores que las de los ciudadanos, pero en todas las metas se superan los 2,5 puntos de media sobre 5.

La meta que ha obtenido una mayor puntuación es la Meta 11.3: “Se protege bastante el patrimonio histórico, arquitectónico y cultural del municipio”, aunque hay una diferencia entre ambos grupos de 0,41 puntos.

Aun así, es en la Meta 11.8: “Se promueve el voluntariado y la actividad asociativa en el ámbito municipal” donde se observa una mayor diferencia en la valoración, que llega casi a los 4 puntos por parte del Ayuntamiento y sobrepasa ligeramente los 3 puntos en el caso de los ciudadanos.

La Meta 11.1: “El transporte público es adecuado”, es la peor valorada del ODS 11, con poca diferencia entre los dos grupos encuestados. Así pues, es necesario mejorar las condiciones del transporte público en el municipio de l'Alcúdia para proporcionar un mejor servicio a los ciudadanos.

ODS 12: PRODUCCIÓN Y CONSUMO RESPONSABLE

En las siguientes tablas, mostraremos las respuestas de las preguntas formuladas que tienen como objetivo servir como fuente de información sobre las perspectivas del personal y los ciudadanos respecto a las cuestiones que conciernen los "ODS 12: Producción y consumo responsable".

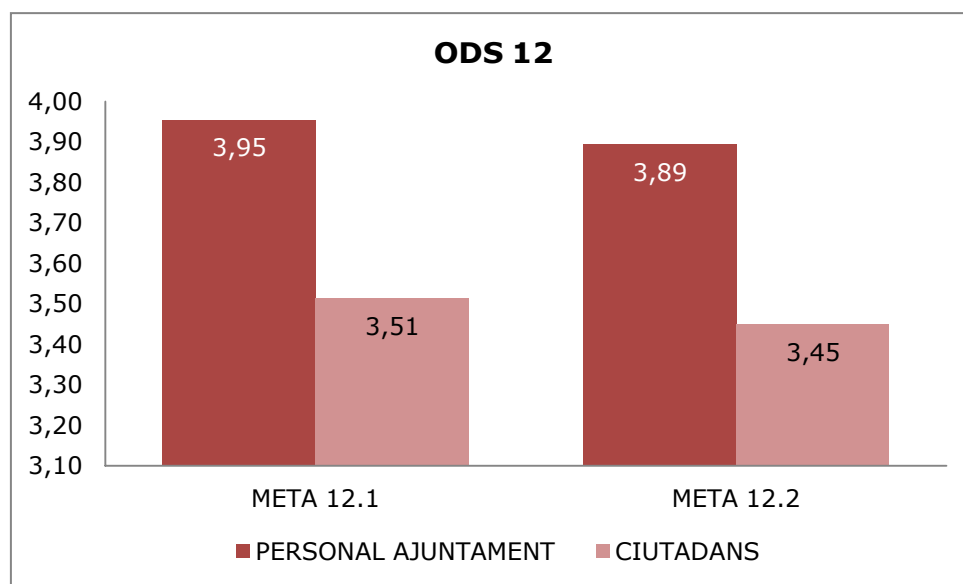
ODS 12/ RESULTADOS PERSONAL AYUNTAMIENTOS	
METAS	RESULTADOS
12.1. El Ayuntamiento se preocupa y promueve el consumo responsable y la cura medioambiental	3,95
12.2. Se facilita que las empresas, los negocios y los ciudadanos puedan reciclar sus residuos y/o productos	3,89

Fuente: Encuesta al personal – Plan Urbano de Actuación Municipal de l'Alcúdia. Elaboración propia

ODS 12/ RESULTADOS CIUDADANOS	
METAS	RESULTADOS
12.1. El Ayuntamiento se preocupa y promueve el consumo responsable y la cura medioambiental	3,51
12.2. Se facilita que las empresas, los negocios y los ciudadanos puedan reciclar sus residuos y/o productos	3,45

Fuente: Encuesta al personal – Plan Urbano de Actuación Municipal de l'Alcúdia. Elaboración propia

Después de exponer las preguntas y su correspondiente valoración mediana, mostramos a continuación un gráfico que se ha elaborado para mostrar de manera más visual la apreciación que tienen el personal y los ciudadanos respecto a estas preguntas.



Fuente: Encuesta al personal – Plan Urbano de Actuación Municipal de l'Alcúdia. Elaboración propia

En primer lugar, podemos observar que tanto para la primera pregunta "El

Ayuntamiento es preocupa y promueve el consumo responsable y la cura medioambiental?" como para la segunda "Es facilita que los empresas, los negocios y los ciudadanos puedan reciclar sus residuos y/o productos?" el personal del Ayuntamiento califica estas cuestiones con un valor mediano de 3,95 y 3,89, respectivamente. Valores que no distan entre sí.

Sin embargo, la clasificación mediana a estas preguntas por parte de la ciudadanía, desciende a 3,51 puntos para la primera pregunta y a un 3,45 puntos para la segunda.

En este sentido, a pesar de no haber gran diferencia entre la valoración mediana del personal y de los ciudadanos, apreciamos una ligera apreciación positiva por parte del primer grupo.

ODS 13: ACCIÓN POR EL CLIMA

La información obtenida de las personas encuestadas, tanto del personal del Ayuntamiento como de los ciudadanos de L'Alcúdia, se muestran a las tablas siguientes. Estos resultados se han obtenido en relación a las metas que forman "ODS 13: Acción por el clima".

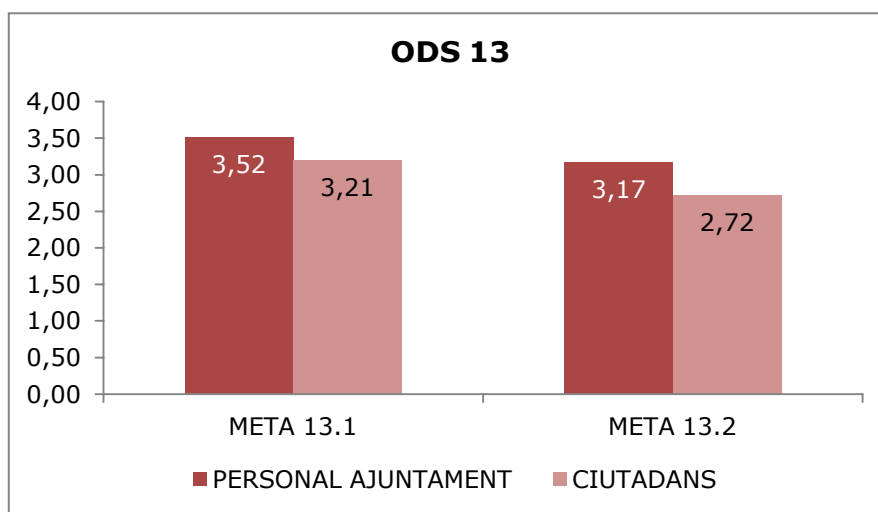
ODS 13/ RESULTADOS PERSONAL AYUNTAMIENTO	
METAS	RESULTADOS
13.1. La población está informada y es sensible al problema de la contaminación y el cambio climático	3,52
13.2. El municipio está preparado para prevenir riesgos y emergencias de tipo climático (desertización, inundaciones, etc.)	3,17

Fuente: Encuesta al personal – Plan Urbano de Actuación Municipal de L'Alcúdia. Elaboración propia

ODS 13/ RESULTADOS CIUDADANOS	
METAS	RESULTADOS
13.1. La población está informada y es sensible al problema de la contaminación y el cambio climático	3,21
13.2. El municipio está preparado para prevenir riesgos y emergencias de tipo climático (desertización, inundaciones, etc.)	2,72

Fuente: Encuesta al personal – Plan Urbano de Actuación Municipal de L'Alcúdia. Elaboración propia

A la gráfica de barras, se aprecia de una forma más visual las diferencias de las puntuaciones obtenidas entre los dos grupos encuestados, por después realizar el análisis de las dos metas incluidas en el ODS 13.



Fuente: Encuesta al personal – Plan Urbano de Actuación Municipal de l'Alcúdia. Elaboración propia

Al tener en cuenta cada meta, se observa una menor valoración a la meta 13.2: “El municipio está preparado para prevenir riesgos y emergencias de tipo climático (desertización, inundaciones, etc.)” y dónde también se aprecia una menor puntuación por parte de los ciudadanos, con una puntuación menor de 0,45 puntos. Esto puede deberse al desconocimiento por parte de la población o por haber pasado un suceso al que consideran que no se han realizado las actuaciones necesarias.

En aquello que se refiere a la meta 13.1: “La población está informada y es sensible al problema de la contaminación y el cambio climático”, ha obtenido un resultado positivo, aunque los ciudadanos consideran que esta meta se aplica en el municipio en menor medida.

En general, aunque las dos metas hayan obtenido valores positivos, se puede hacer una mejora en cuestión a las actuaciones relacionadas con el clima.

ODS 14: VIDA SUBMARINA

Respecto a las dos tablas que hay a continuación, estas recogen las valoraciones medianas que el personal del Ayuntamiento y la ciudadanía otorgan a las preguntas relacionadas con los “ODS 14: Vida submarina”.

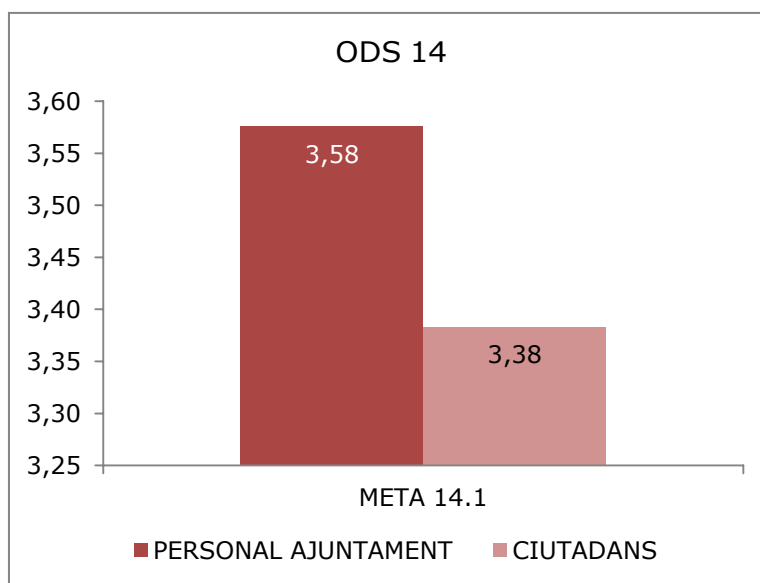
ODS 14/ RESULTADOS PERSONAL AYUNTAMIENTO	
METAS	RESULTADOS
14.1. Las actividades económicas, sociales y domésticas diarias de la sociedad tienen bastante impacto en la vida submarina (mar) y en la contaminación del mar	3,58

Fuente: Encuesta al personal – Plan Urbano de Actuación Municipal de l'Alcúdia. Elaboración propia

ODS 14/ RESULTADOS CIUDADANOS	
METAS	RESULTADOS
14.1. Las actividades económicas, sociales y domésticas diarias de la sociedad tienen bastante impacto en la vida submarina (mar) y en la contaminación del mar	3,38

Fuente: Encuesta al personal – Plan Urbano de Actuación Municipal de l'Alcúdia. Elaboración propia

Y, una vez expuestos los resultados de ambas partes, analizaremos las valoraciones medianas que el personal y la ciudadanía consideran respecto a los “ODS 14: Vida submarina”, a través de un gráfico de barras que mostramos a continuación.



Fuente: Encuesta al personal – Plan Urbano de Actuación Municipal de l'Alcúdia. Elaboración propia

En esta ocasión, tal como podemos apreciar en el gráfico anterior, el personal del Ayuntamiento otorga un 3,58 puntos a la pregunta “Las actividades económicas, sociales y domésticas diarias de la sociedad tienen bastante impacto en la vida submarina (mar) y en la contaminación del mar?” siendo esta valoración sutilmente superior respecto a los 3,38 puntos de la ciudadanía, es decir, tan solo existe una diferencia de 0,20 puntos entre ambos grupos. Por lo cual, existe cierto consenso en la valoración mediana del personal y de la ciudadanía.

ODS 15: VIDA Y ECOSISTEMAS TERRESTRES

En relación a los “ODS 15: Vida y ecosistemas terrestres”, hemos formulado dos preguntas al personal del Ayuntamiento y a la ciudadanía para conocer su grado de acuerdo.

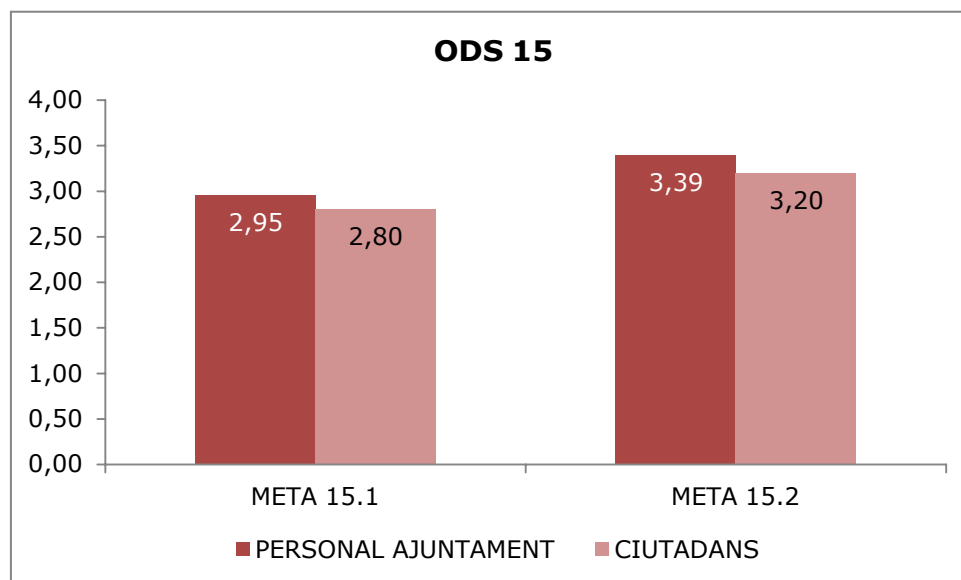
ODS 15/ RESULTADOS PERSONAL AYUNTAMIENTO	
METAS	RESULTADOS
15.1. Hay una regulación adecuada de la caza y la pesca	2,95
15.2. La gestión municipal en temas de protección y gestión de la biodiversidad, tanto forestal como animal, es adecuada	3,39

Fuente: Encuesta al personal – Plan Urbano de Actuación Municipal de l'Alcúdia. Elaboración propia

ODS 15/ RESULTADOS CIUDADANOS	
METAS	RESULTADOS
15.1. Hay una regulación adecuada de la caza y la pesca	2,80
15.2. La gestión municipal en temas de protección y gestión de la biodiversidad, tanto forestal como animal, es adecuada	3,20

Fuente: Encuesta al personal – Plan Urbano de Actuación Municipal de l'Alcúdia. Elaboración propia

Posteriormente, una vez expuestas las preguntas con sus correspondientes valoraciones medianas, hemos realizado un gráfico de barras que nos permita comparar y analizar cuál es el grado de concordancia entre ambos grupos encuestados.



Fuente: Encuesta al personal – Plan Urbano de Actuación Municipal de l'Alcúdia. Elaboración propia

En cuanto a la pregunta "La gestión municipal en temas de protección y gestión de la biodiversidad, tanto forestal como animal, es adecuada?", existe cierto nivel de acuerdo entre el personal y la ciudadanía, porque los primeros valoran la gestión municipal en temas relativos a la protección y gestión de la biodiversidad, con una puntuación de 3,39 ante los 3,20 puntos de los ciudadanos, por eso, a pesar de que los ciudadanos valoran la gestión de manera más negativa, existe cierto nivel de acuerdo entre ambos grupos.

Sin embargo, es la pregunta "Hay una regulación adecuada de la caza y la pesca?" la peor valorada por los encuestados, porque el personal otorga una puntuación de 2,95 que, en comparación con la valoración de la ciudadanía, es ligeramente superior, concretamente 0,15 puntos de diferencia.

ODS 16: PAU, JUSTICIA E INSTITUCIONES SÓLIDAS

En relación con las metas establecidas en los "ODS 16: Pau, justicia e instituciones sólidas", hemos elaborado ocho preguntas cortas que el personal del Ayuntamiento y la ciudadanía han valorado según su grado de acuerdo con estas, tal como podemos observar en las dos siguientes tablas.

ODS 16/ RESULTADOS PERSONAL AYUNTAMIENTO	
METAS	RESULTADOS
16.1. El nivel de convivencia es alto	4,03
16.2. La seguridad ciudadana es buena	3,91
16.3. La tolerancia y la integración social son altas	3,77
16.4. Se respetan los derechos de toda la ciudadanía	3,97
16.5. Hay un alto nivel de sensibilización ante el maltrato femenino	4,32
16.6. Se promueve la diversidad cultural	4,17
16.7. Las instituciones municipales son transparentes	3,64
16.8. Las instituciones municipales promueven la participación ciudadana y de las entidades y asociaciones del municipio	4,06

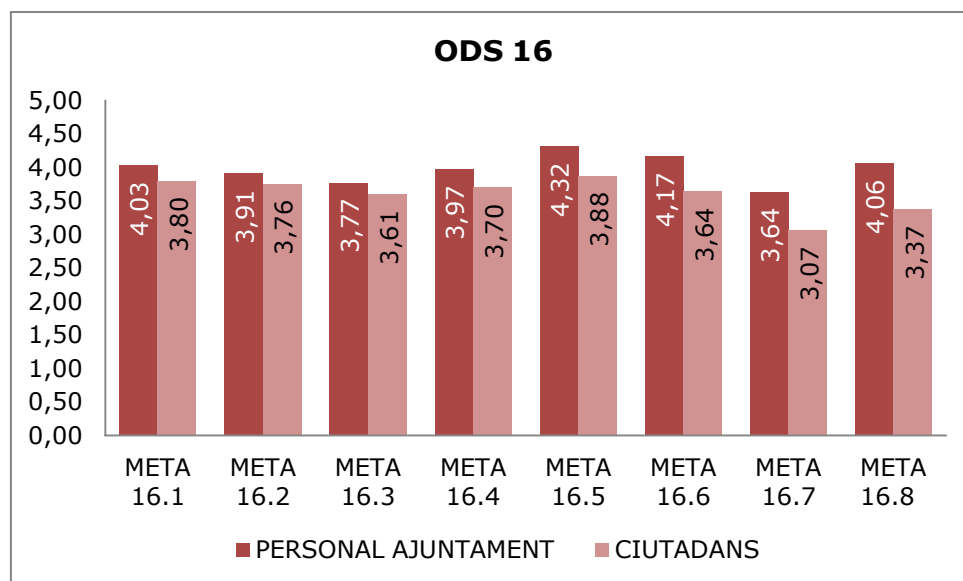
Fuente: Encuesta al personal – Plan Urbano de Actuación Municipal de l'Alcúdia. Elaboración propia

ODS 16/ RESULTADOS CIUDADANOS	
METAS	RESULTADOS
16.1. El nivel de convivencia es alto	3,80
16.2. La seguridad ciudadana es buena	3,76
16.3. La tolerancia y la integración social son altas	3,61
16.4. Se respetan los derechos de toda la ciudadanía	3,70
16.5. Hay un alto nivel de sensibilización ante el maltrato femenino	3,88
16.6. Se promueve la diversidad cultural	3,64
16.7. Las instituciones municipales son transparentes	3,07
16.8. Las instituciones municipales promueven la participación ciudadana y de las entidades y asociaciones del municipio	3,37

Fuente: Encuesta al personal – Plan Urbano de Actuación Municipal de l'Alcúdia. Elaboración propia

Una vez mostradas el conjunto de preguntas y respuestas segmentadas segundos si se trata del personal o la ciudadanía, hemos elaborado un gráfico que recoge las medias de las valoraciones de cada pregunta. De este modo, podemos analizar los resultados obtenidos a la vez que se ofrece una visión general del consenso y las discrepancias que han producido estas

preguntas.



Fuente: Encuesta al personal – Plan Urbano de Actuación Municipal de l'Alcúdia. Elaboración propia

En términos generales, llama la atención que, en su conjunto, no existen grandes diferencias respecto a las valoraciones que ofrecen el personal respecto a la de la ciudadanía, ofreciendo, en todas las ocasiones, una mejor valoración el personal del Ayuntamiento.

Por eso, podemos clasificar de mayor a menor las preguntas valoradas por ambos grupos: siendo la primera la pregunta "Hay un alto nivel de sensibilización ante el maltrato femenino?" con una puntuación mediana de 4,32 sobre 5 respecto a los 3,88 de los ciudadanos; la segunda "Es promueve la diversidad cultural?", con 4,17 y 3,64 puntos; "Las instituciones municipales promueven la participación ciudadana y de los entidades y asociaciones del municipio?" con 4,06 y 3,37 puntos; "El nivel de convivencia es alto?" con 4,03 y 3,80 puntos; "Es respetan los derechos de toda la ciudadanía?" con 3,97 y 3,70 puntos; "La seguridad ciudadana es buena?" 3,91 y 3,76; "La tolerancia y la integración social son altas?" con 3,77 y 3,61; y, finalmente, la pregunta "Las instituciones municipales son transparentes?" con 3,64 y 3,07 puntos.

ODS 17: ALIANZAS PARA CONSEGUIR LOS OBJETIVOS

En relación con los "ODS 17: Alianzas para conseguir los objetivos", recogemos en las siguientes tablas dos preguntas que hemos formulado al personal del Ayuntamiento y a la ciudadanía en la cual, además, se muestran las valoraciones medianas de los encuestados.

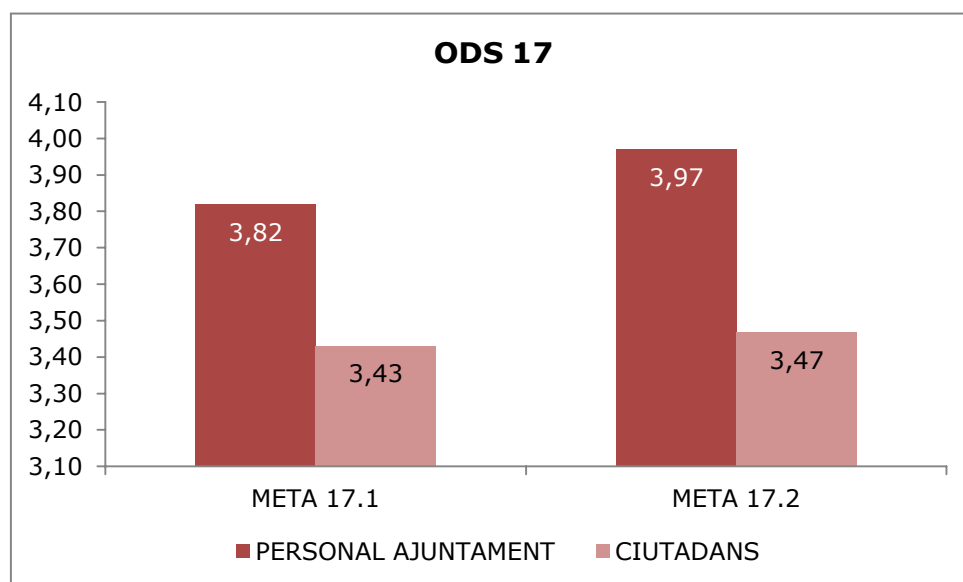
ODS 17/ RESULTADOS PERSONAL AYUNTAMIENTO	
METAS	RESULTADOS
17.1. El municipio es solidario con países que tienen problemas de desarrollo y destina una parte de su presupuesto a acciones de cooperación internacional para el desarrollo	3,82
17.2. En el municipio se fomentan intercambios culturales y cooperativos y se promueven los valores de la solidaridad	3,97

Fuente: Encuesta al personal – Plan Urbano de Actuación Municipal de l'Alcúdia. Elaboración propia

ODS 17/ RESULTADOS CIUDADANOS	
METAS	RESULTADOS
17.1. El municipio es solidario con países que tienen problemas de desarrollo y destina una parte de su presupuesto a acciones de cooperación internacional para el desarrollo	3,43
17.2. En el municipio se fomentan intercambios culturales y cooperativos y se promueven los valores de la solidaridad	3,47

Fuente: Encuesta al personal – Plan Urbano de Actuación Municipal de l'Alcúdia. Elaboración propia

Mientras que, a continuación, mostramos en un gráfico de barras la siguiente comparación entre las valoraciones de los grupos encuestados en relación con las dos preguntas mostradas anteriormente.



Fuente: Encuesta al personal – Plan Urbano de Actuación Municipal de l'Alcúdia. Elaboración propia

Según los resultados obtenidos, el personal del Ayuntamiento considera con una puntuación de 3,97 puntos que "En el municipio se fomentan intercambios culturales y cooperativos y es promueven los valores de la

solidaridad?" una valoración que dista de los ciudadanos en medio punto.

En este sentido, aunque no existe gran diferencia entre ambos grupos, sí que es posible aumentar las acciones que fomentan los intercambios culturales y de solidaridad.

Finalmente, en cuanto a los resultados obtenidos en la primera pregunta "El municipio es solidario con países que tienen problemas de desarrollo y destina una parte de su presupuesto a acciones de cooperación internacional para el desarrollo?", el personal considera con 3,82 puntos que sí que tienen presente esta meta, con una diferencia de 0,39 puntos de los ciudadanos.

Finalmente, se plantearon dos preguntas abiertas para conocer la opinión de los ciudadanos. Tras efectuar la correspondiente consulta a los trabajadores que forman parte de la plantilla del Ayuntamiento de L'Alcúdia hemos obtenido la participación de 66 de personas. Pese haber obtenido 66 respuestas por parte de los participantes, en este caso, trabajadores del Ayuntamiento de L'Alcúdia, las respuestas han sido extraídas una a una, obteniendo un total de 62 problemas indicados y 21 encuestas donde no han sido indicados problemas.

Del mismo modo se han trabajado las respuestas por parte de la ciudadanía, obteniéndose un total de 112 problemas indicados y 65 encuestas donde no se ha obtenido respuesta a la actual pregunta.

A continuación se ha efectuado un análisis de las respuestas obtenidas a la pregunta "Digues els majors problemes que té el municipi", para ello se ha realizado una clasificación de los problemas específicos detectados clasificándolos en problemas globales.

PROBLEMAS GLOBALES	PROBLEMAS ESPECÍFICOS	NÚMERO DE RESPUESTAS POR PARTE DEL PERSONAL DEL AYUNTAMIENTO	NÚMERO DE RESPUESTAS POR PARTE DE LA CIUDADANÍA
Transporte público insuficiente	El transporte público es considerado insuficiente e ineficiente por parte de los trabajadores públicos. Además, se contemplan problemas de comunicación del metro con la capital.	7	12
Cuestiones sociales	Aquí englobamos la falta de integración de colectivos, la existencia de pocas ayudas públicas, existencia de pobreza, ausencia de centro de mayores, escasa oferta de vivienda, etc.	15	19
Incivismo de la población	Problemas de convivencia, vandalismo, poco cuidado a la hora de tirar la basura, etc.	2	16
Servicios públicos	En este caso se han tenido en cuenta las respuestas que consideran una falta de servicios por parte del Ayuntamiento, como por ejemplo, la ausencia de una Oficina del Consumidor, ausencia de servicios de limpieza, falta de trabajadores en el consistorio, seguridad pública, etc.	6	14
Tejido empresarial e industrial del municipio	Se considera fundamental llevar a cabo el impulso del sector industrial de l'Alcúdia, falta de soporte a la actividad privada	1	2

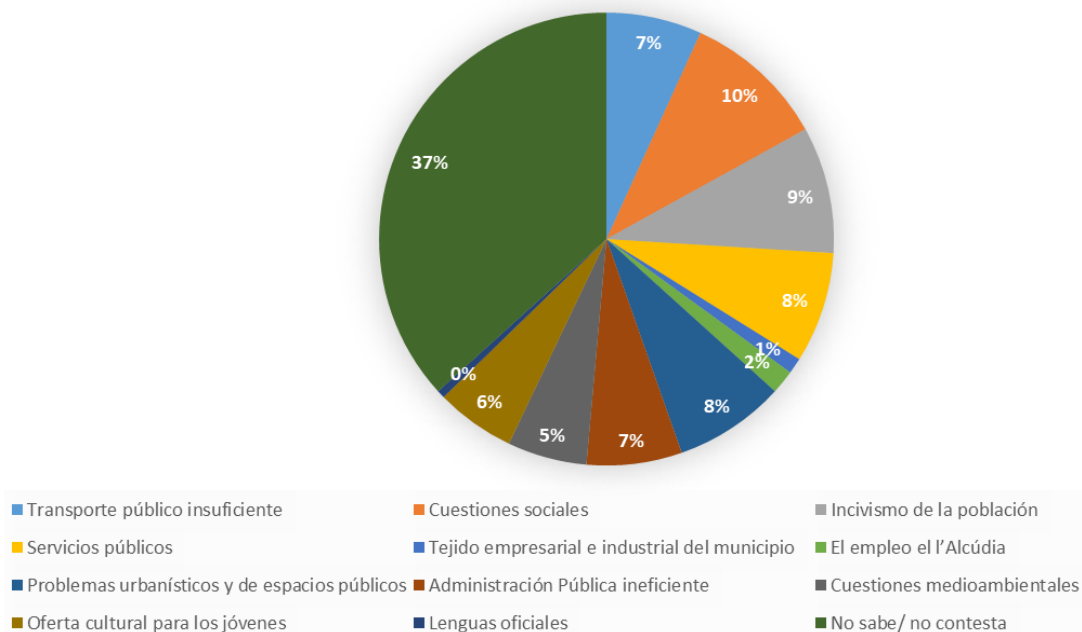
PROBLEMAS GLOBALES	PROBLEMAS ESPECÍFICOS	NÚMERO DE RESPUESTAS POR PARTE DEL PERSONAL DEL AYUNTAMIENTO	NÚMERO DE RESPUESTAS POR PARTE DE LA CIUDADANÍA
El empleo en l'Alcúdia	Respuestas que indican la ausencia de formación para impulsar el empleo y la ocupación, pocas oportunidades laborales, ausencia de formación específica.	8	3
Problemas urbanísticos y de espacios públicos	Problemas de tráfico y aparcamiento, movilidad urbana por medio de vehículos privados, vías urbanas poco adaptadas para los peatones, no adaptación de espacios para personas con movilidad reducida, modelo de gestión de espacios verdes obsoletos, falta de espacios verdes, excesivo uso del vehículo privado, calles con baches, aceras estrechas, etc.	7	14
Administración Pública ineficiente	Falta de transparencia, ausencia de administración digital, poco mantenimiento de instalaciones municipales, etc.	7	12
Cuestiones medioambientales	En este caso se engloban los problemas por inundaciones en épocas de lluvia, reciclaje y gestión de residuos, excesivo ruido en determinadas zonas del término municipal, agua con nitratos, uso descontrolado de productos químicos en los campos de caqui, etc.	6	10

PROBLEMAS GLOBALES	PROBLEMAS ESPECÍFICOS	NÚMERO DE RESPUESTAS POR PARTE DEL PERSONAL DEL AYUNTAMIENTO	NÚMERO DE RESPUESTAS POR PARTE DE LA CIUDADANÍA
Oferta cultural para los jóvenes	Ausencia de oferta cultural para jóvenes, además de la falta de un espacio joven.	3	10
Lenguas oficiales	No defensa del Valenciano		1
No sabe/ no contesta		21	65

A continuación, indicamos los resultados obtenidos en un gráfico para facilitar una mayor comprensión de los mismos. Tras observar la imagen podemos concluir de esta pregunta que los problemas que más preocupan a los trabajadores del Ayuntamiento son las cuestiones sociales como por ejemplo la ausencia de ayudas sociales, la falta de integración de determinados colectivos...

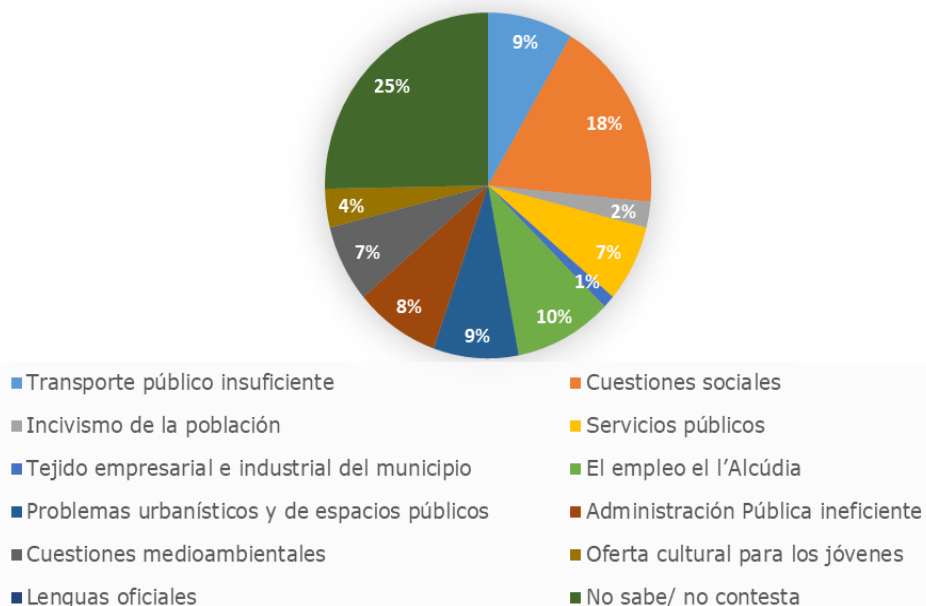
Destaca la preocupación en cuanto a los problemas relacionados con el empleo en l'Alcúdia, la ausencia de formación al respecto, seguido de la insuficiencia e ineficiencia del transporte público en el municipio. Entre los problemas que menos preocupan a los trabajadores observamos, potencial el sistema industrial del municipio, el incivismo de la población y la escasa oferta de vivienda.

Digues els majors problemes que té l'Alcúdia - RESPUESTAS POR PARTE DE LA CIUDADANÍA



Fuente: elaboración propia

Digues els majors problemes que té l'Alcúdia - RESPUESTA DEL PERSONAL DEL AYUNTAMIENTO



Fuente: elaboración propia

Entre los problemas que más preocupan a las ciudadanas y ciudadanos del municipio, destacamos el índice de respuesta en cuanto a lo que se refiere al incivismo de la población y la multitud de problemas sociales observados.

Por otro lado, aunque con menor índice de respuesta se ha hecho referencia a problemas relacionados con la oferta de vivienda, la lengua del territorio.

Continuando con el análisis de las respuestas en relación a la pregunta "Quins canvis esperes en l'Alcúdia els pròxims deu anys?". Se han obtenido por parte del personal del Ayuntamiento, un total de 45 respuestas, no habiendo contestado a esta pregunta, un total de 21 personas.

Por parte de la ciudadanía, se han obtenido un total de 85 propuestas por parte de los ciudadanos, no habiéndose contestado esta respuesta en 87 cuestionarios.

Muchas de las respuestas obtenidas a esta pregunta han sido múltiples, por lo que se han obtenido respuestas con indicación de varios cambios esperados en el municipio. Estos cambios han sido englobados en conceptos más genéricos para una mayor comprensión. A continuación se indican las propuestas aportadas por los participantes, clasificadas en conceptos más genéricos y el número de propuestas en cada caso.

PROPUESTAS GENERALES	PROPUESTAS ESPECÍFICAS	NÚMERO DE RESPUESTAS POR PARTE DEL PERSONAL DEL AYUNTAMIENTO	NÚMERO DE RESPUESTAS POR PARTE DE LA CIUDADANÍA
Plena ocupación y mejoras laborales	Menos paro, plena ocupación, más oportunidades laborales para mujeres,	3	4
Sostenibilidad	Alcanzar los objetivos de la Agenda 2030, lograr un municipio más sostenible, lograr un pueblo más verde, lograr una transición ecológica aumentando el bienestar, mantener el pueblo limpio, puntos de recarga eléctrica, recogida de residuos puerta a puerta, creación de un mercado con productos ecológicos, etc.	7	18
Administración eficiente y transparente	Administración más transparente,	7	10
Mayor accesibilidad	Adaptabilidad de los espacios urbanos para gente con movilidad reducida.	1	1
Más recursos sociales	Integración de grupos marginales, más recursos sociales para grupos vulnerables,	6	9
Mayor oferta cultural y de ocio	Mayor oferta cultural (cine, teatro, cursos, etc.), creación de rutas de montaña, apertura de un club de lectura, mayor oferta de ocio para los jóvenes, aprovechamiento del Ágora para crear un espacio para los jóvenes,	3	4

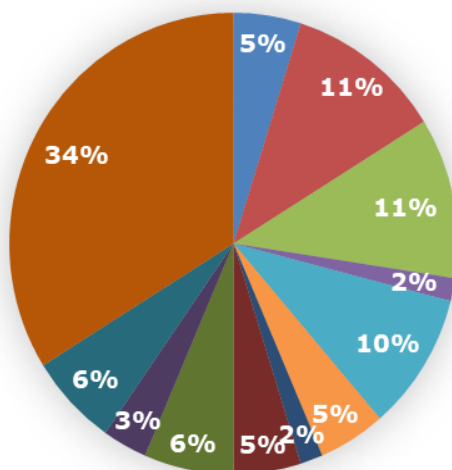
PROPUESTAS GENERALES	PROPUESTAS ESPECÍFICAS	NÚMERO DE RESPUESTAS POR PARTE DEL PERSONAL DEL AYUNTAMIENTO	NÚMERO DE RESPUESTAS POR PARTE DE LA CIUDADANÍA
Mejora del tejido empresarial	Mejora del tejido empresarial, desarrollo de sectores económicos diferentes, diversidad se los sectores económicos, innovación y fomento de la actividad empresarial e industrial	1	4
Mejora de servicios municipales e instalaciones	Modernización de la gestión de los servicios municipales, más responsabilidad por parte de la ciudadanía, mejora en la gestión del ambulatorio, mayor seguridad para los menores en la calle, más servicios de limpieza, creación de un servicio de cuidado de niños y niñas para antes de entrar al colegio y después,	3	10
Civismo de la población	Más tolerancia y solidaridad, diversidad en la población, mayor convivencia, igualdad entre hombres y mujeres,	4	7
Mejoras urbanísticas	Instalación de más zonas verdes, transformación a un municipio más accesible, insonorización por la autovía, reforma del pabellón, plantar árboles que den sombra, mejora de las canalizaciones de agua, adecuación de avenidas, creación de un trazado coherente para ir en bicicleta,	2	11

PROPUESTAS GENERALES	PROPUESTAS ESPECÍFICAS	NÚMERO DE RESPUESTAS POR PARTE DEL PERSONAL DEL AYUNTAMIENTO	NÚMERO DE RESPUESTAS POR PARTE DE LA CIUDADANÍA
Mejoras en el transporte público	Mejora de la comunicación del transporte, mejor comunicación de transporte público con los centros de estudio fuera de l'Alcúdia,	4	7
No sabe / no contesta		21	87

Para una mayor comprensión de los resultados obtenidos, a continuación, aparece expuesto el índice de respuesta según la clasificación efectuada de las propuestas específicas en las categorías de propuestas generales.

Como se puede observar, las propuestas que más plantean los trabajadores son las relacionadas con la transformación de l'Alcúdia en un municipio más sostenible. También proponen incrementar los recursos sociales para evitar la existencia de grupos marginados y alcanzar la integración social plena. Entre las cuestiones que menos proponen los ciudadanos, encontramos la mejora del tejido empresarial del municipio y mejora de la accesibilidad de espacios públicos para personas con movilidad reducida.

Quins canvis esperes en l'Alcúdia els pròxims deu anys? - PROPUESTAS DEL PERSONAL DEL AYUNTAMIENTO

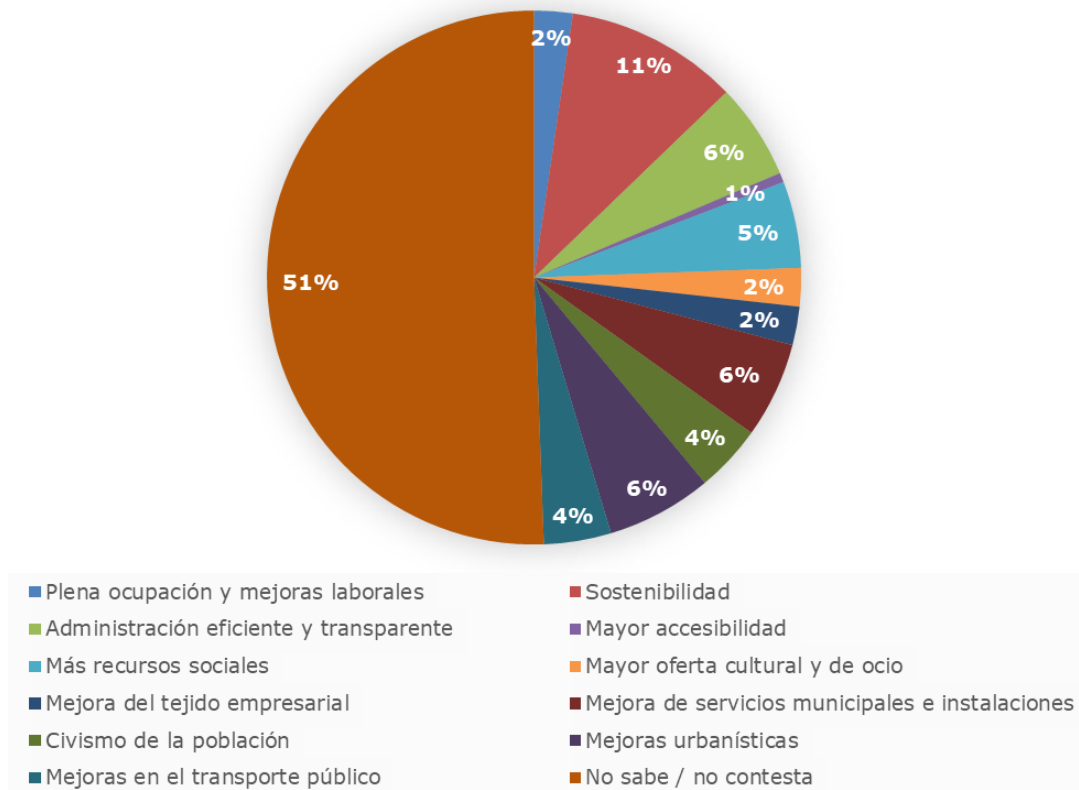


- Plena ocupación y mejoras laborales
- Sostenibilidad
- Administración eficiente y transparente
- Mayor accesibilidad
- Más recursos sociales
- Mayor oferta cultural y de ocio
- Mejora del tejido empresarial
- Mejora de servicios municipales
- Civismo de la población
- Mejoras urbanísticas
- Mejoras en el transporte público
- No sabe / no contesta

Fuente: elaboración propia

De igual manera, la tendencia de las proposiciones por parte de la ciudadanía en este caso, continúa la tendencia anterior en cuanto a temas de sostenibilidad, continuando por las propuestas urbanísticas y las sociales. Se observa, de manera contraria un menor número de propuestas en cuanto al aumento de la oferta cultural y de ocio para los jóvenes y la mejora del tejido empresarial e industrial.

**Quins canvis esperes en l'Alcúdia els pròxims deu anys? - PROPUESTAS
POR PARTE DE LOS CIUDADANOS**



Fuente: elaboración propia

Actividad 3. Diagnóstico del área urbana

A continuación se realizará una primera aproximación de los ODS a la realidad municipal de L'Alcúdia. Con la información extraída de los análisis previos de los diferentes ejes y de los resultados obtenidos en la primera parte de participación ciudadana se elabora el diagnóstico de ODS. Esto nos permitirá mostrar los ODS en los que más está incidiendo el Ayuntamiento de L'Alcúdia y los ODS que menos se han trabajado hasta el momento.

ODS 1: FIN DE LA POBREZA



Objetivo 1.- Fin de la pobreza

Los índices de pobreza extrema se han reducido a la mitad desde 1990. Si bien se trata de un logro notable, una de cada cinco personas de las regiones en desarrollo aún vive con menos de 1,25 dólares al día, y hay muchos más millones de personas que ganan poco más de esa cantidad diaria, a lo que se añade que hay muchas personas en riesgo de recaer en la pobreza.

La pobreza va más allá de la falta de ingresos y recursos para garantizar unos medios de vida sostenibles. Entre sus manifestaciones, se incluyen el hambre y la malnutrición, el acceso limitado a la educación y a otros servicios básicos, la discriminación y la exclusión sociales y la falta de participación en la adopción de decisiones. El crecimiento económico debe ser inclusivo con el fin de crear empleos sostenibles y promover la igualdad.

Metas

1.1.- Erradicar, para todas las personas y en todo el mundo, la pobreza extrema.

En la comarca de La Ribera Alta, el porcentaje de pobreza y/o exclusión social se situaba en el año 2019 en un 21,3%, habiendo descendido 3,4 puntos porcentuales desde el 2012. Además, estas cifras son menores que las provinciales y autonómicas, indicativo de un menor riesgo en el municipio de l'Alcúdia.

El Ayuntamiento de l'Alcúdia recibió la solicitud de ayudas de emergencia por parte de 134 hogares en el año 2019, todas relacionadas con problemas de necesidades básicas de alimentación. Además, contando con las ayudas llevadas a cabo por Caritas y Cruz roja, esta cifra asciende a 423 solicitudes hechas por parte de 317 unidades familiares.

A pesar de la tendencia descendente del riesgo de pobreza, y los esfuerzos dedicados por parte del Ayuntamiento, la meta 1.1 sigue sin ser llevada a cabo, puesto que al menos dos de cada diez personas aún sufren esta condición. Para su cumplimiento el Ayuntamiento debería destinar recursos para la lucha contra la pobreza, facilitando a este sector de la población el acceso a una vida digna.

1.2.- Reducir, al menos, a la mitad la proporción de personas que viven en la pobreza en todas sus dimensiones con arreglo a las definiciones nacionales.

La renta media por unidad de consumo en la comarca de La Ribera Alta es más elevada que la provincial y autonómica, suponiendo una ventaja económica para sus habitantes con respecto al contexto en el que se ubican. A pesar de que el Ayuntamiento de l'Alcúdia no puede intervenir directamente en la renta y salarios de los ciudadanos, sí puede conceder ayudas para evitar la exclusión social. De esta manera, el consistorio debería estar alerta ante las manifestaciones de pobreza o vulnerabilidad social de manera que sea posible hacerles frente y establecer actuaciones para reducir este riesgo entre la población y así cumplir con la meta 1.2.

1.3.- Implementar, a nivel nacional, sistemas y medidas apropiados de protección social para todos, incluidos los niveles mínimos, y lograr una amplia cobertura de las personas pobres y vulnerables.

El Ayuntamiento de l'Alcúdia tiene asumidas las competencias sobre asistencia social y servicios sociales, de tal manera ya proporciona ayudas a sus ciudadanos así como pone a su disposición centros de bienestar social. No obstante, la meta 1.3 especifica la implantación de estos servicios a nivel nacional, por lo tanto, el Ayuntamiento ya realiza las funciones

pertinentes a pesar de no tener competencias para alcanzar esta meta.

1.4.- Garantizar que todas las personas, en particular los pobres y los vulnerables, tengan los mismos derechos a los recursos económicos y acceso a los servicios básicos, la propiedad y el control de la tierra y otros bienes, la herencia, los recursos naturales, las nuevas tecnologías apropiadas y los servicios financieros, incluida la microfinanciación.

El municipio de l'Alcúdia ya cuenta con recursos sanitarios, como la Unidad de apoyo de Rehabilitación y el Centro de salud, además de recursos de bienestar social, como el centro de atención temprana y el Centro de día para personas mayores. Además, las administraciones públicas ponen a disposición de los ciudadanos alquileres sociales así como Viviendas de Protección Oficial.

No obstante, a pesar de los esfuerzos dedicados por parte del Ayuntamiento, sigue existiendo un sector de la población que tiene dificultades para acceder a la vivienda, puesto que la diferencia entre la oferta y la demanda eleva los precios y se dan casos en los que para poder alquilar una vivienda tienen que dedicar hasta el 60% del salario y/o pensión, lo que provoca una situación insostenible para los afectados. Además, actualmente existen 58 solicitudes de vivienda pública en estos momentos.

Puesto que el Ayuntamiento es conocedor de estos problemas y ya dedica recursos para su solución, el municipio de l'Alcúdia ya está en camino de dar cumplimiento de la meta 1.4.

1.5.- Fomentar la resiliencia de los pobres y las personas que se encuentran en situaciones de vulnerabilidad y reducir su exposición y vulnerabilidad a los fenómenos extremos relacionados con el clima y otras perturbaciones y desastres económicos, sociales y ambientales.

La resiliencia de los pobres y personas en situación de vulnerabilidad ante situaciones de desastre económico, social y ambiental se aumenta según nuestro sistema general de asistencia social mediante el conjunto de programas, recursos y servicios que se encuentran disponibles a través de los servicios sociales que proporciona la Mancomunidad, tanto en programas de emergencia social como en programas de prevención e inserción social. Así, al igual que ha sido comentado en la meta anterior, el municipio de l'Alcúdia ya cumple con la presente meta.

ODS 2 HAMBRE CERO



Objetivo 2.- Hambre cero

Si se hace bien, la agricultura, la silvicultura y las piscifactorías pueden suministrarnos comida nutritiva para todos y generar ingresos decentes, mientras se apoya el desarrollo de las gentes del campo y la protección del medio ambiente.

Pero ahora mismo, nuestros suelos, agua, océanos, bosques y nuestra biodiversidad están siendo rápidamente degradados. El cambio climático está poniendo mayor presión sobre los recursos de los que dependemos y aumentan los riesgos asociados a desastres tales como sequías e inundaciones. Muchas campesinas y campesinos ya no pueden ganarse la vida en sus tierras, lo que les obliga a emigrar a las ciudades en busca de oportunidades.

Necesitamos una profunda reforma del sistema mundial de agricultura y alimentación si queremos nutrir a los 925 millones de hambrientos que existen actualmente y los dos mil millones adicionales de personas que vivirán en el año 2050.

El sector alimentario y el sector agrícola ofrecen soluciones claves para el desarrollo y son vitales para la eliminación del hambre y la pobreza.

Metas

2.1.- Poner fin al hambre y asegurar el acceso de todas las personas, en particular los pobres y las personas en situaciones de vulnerabilidad, incluidos los niños menores de un año, a una alimentación sana, nutritiva y suficiente durante todo el año.

Las situaciones contempladas en la presente meta no se dan en el municipio de l'Alcúdia, puesto que disponen de servicios sociales suficientes como para haber erradicado esos niveles de hambre. De esta manera, el Ayuntamiento de l'Alcúdia ya ha cumplido la meta 2.1.

2.2.- Poner fin a todas las formas de malnutrición, incluso logrando las metas convenidas internacionalmente sobre el retraso del crecimiento y la emaciación de los niños menores de 5 años, y abordar las necesidades de nutrición de las adolescentes, las mujeres embarazadas y lactantes y las personas de edad.

A nivel municipal no se han descrito situaciones como las expuestas en esta meta de forma generalizada, siendo las situaciones puntuales que pudieran darse cubiertas y atendidas desde los servicios sociales municipales.

2.4.- Asegurar la sostenibilidad de los sistemas de producción de alimentos y aplicar prácticas agrícolas resilientes que aumenten la productividad y la producción, contribuyan al mantenimiento de los ecosistemas, fortalezcan la capacidad de adaptación al cambio climático, los fenómenos meteorológicos extremos, las sequías, las inundaciones y otros desastres, y mejoren progresivamente la calidad de la tierra y el suelo.

Tradicionalmente l'Alcúdia se dedicaba al cultivo de la naranja, pero durante la última década han introducido el cultivo del kaki (Kaki Ribera del Xúquer Denominación de Origen Protegida (D.O.P.)), reemplazando así a parte de los cítricos y contribuyendo a las prácticas agrícolas sostenibles y resilientes. Para conseguir los estándares de calidad del producto, debe ser cultivado de manera más sostenible que otros cultivos.

El monocultivo tiene una resiliencia más baja que el policultivo, puesto que la diversidad de especies garantiza la sostenibilidad natural de todas las formas de vida. Así, los ecosistemas con mayor biodiversidad pueden resistir y recuperarse más rápidamente ante desastres naturales.

De esta forma, l'Alcúdia cumple con la Meta 2.4, aunque se podría dedicar más superficie a otras especies todavía no cultivadas para conseguir una mayor resiliencia y diversidad del ecosistema.

2.5.- Mantener la diversidad genética de las semillas, las plantas cultivadas y los animales de granja y domesticados y sus correspondientes especies silvestres, entre otras cosas mediante una buena gestión y diversificación de los bancos de semillas y plantas a nivel nacional, regional e internacional, y promover el acceso a los beneficios que se deriven de la utilización de los recursos genéticos y los conocimientos tradicionales conexos y su distribución justa y equitativa, según lo convenido internacionalmente.

Como ha sido comentado en la meta 2.4., a través del cultivo de especies distintas a los cítricos, l'Alcúdia aumenta la diversidad genética de su agricultura. No obstante, el cultivo del kaki, al ser una especie con Denominación de Origen, no cuenta con una alta variedad de semillas. Por lo tanto, sería importante la introducción de otros cultivos y evitar convertir el kaki en el único cultivo del municipio.

Así pues, para alcanzar la meta 2.5., cabría una mayor diversificación del cultivo y el consecuente aumento de la resiliencia.

ODS 3 SALUD Y BIENESTAR



Objetivo 3.- Salud y bienestar

Para lograr el desarrollo sostenible es fundamental garantizar una vida saludable y promover el bienestar para todos a cualquier edad. Se han obtenido grandes progresos en relación con el aumento de la esperanza de vida y la reducción de alguna de las causas de muerte más comunes relacionadas con la mortalidad infantil y materna.

Se han logrado grandes avances en cuanto al aumento del acceso al agua limpia y el saneamiento, la reducción de la malaria, la tuberculosis, la poliomelitis y la propagación del VIH/SIDA. Sin embargo, se necesitan muchas más iniciativas para erradicar por completo una amplia gama de enfermedades y hacer frente a numerosas y variadas cuestiones persistentes y emergentes relativas a la salud.

Metas

3.4.- Reducir en un tercio la mortalidad prematura por enfermedades no transmisibles mediante su prevención y tratamiento, y promover la salud mental y el bienestar.

En las estadísticas que pone a disposición el Instituto Nacional de Estadística, no existen datos en relación a la causa de muerte en el municipio de l'Alcúdia. No obstante, el Ayuntamiento no tiene competencias en materia sanitaria, no estando en sus manos el cumplimiento de la presente meta.

3.5.- Fortalecer la prevención y el tratamiento del abuso de sustancias adictivas, incluido el uso indebido de estupefacientes y el consumo nocivo de alcohol.

No hay un problema social relevante en l'Alcúdia respecto al abuso de sustancias adictivas, ya sean por estupefacientes o por alcohol.

En cualquier caso, el Ayuntamiento podrá reforzar las campañas institucionales de sensibilización y prevención que habitualmente se realizan sobre estas cuestiones (por ejemplo, desde Conselleria de Sanidad Universal y Salud Pública).

Asimismo, los ciudadanos de l'Alcúdia dependen de la Unidad de Conducta Adictiva (Uca) de la capital de comarca, Alzira.

3.7.- Garantizar el acceso universal a los servicios de salud sexual y reproductiva, incluidos los de planificación familiar, información y educación, y la integración de la salud reproductiva en las estrategias y los programas nacionales.

En lo que respecta al acceso universal a los servicios de salud sexual y reproductiva, los ciudadanos del municipio de l'Alcúdia disponen de servicios que cubren dichas necesidades a través del Centro de Salud de l'Alcúdia, así como el Hospital Universitario de la Ribera de Alzira.

3.9.- Reducir considerablemente el número de muertes y enfermedades causadas por productos químicos peligrosos y por la polución y contaminación del aire, el agua y el suelo.

Los acuíferos de l'Alcúdia están calificados como vulnerables a la contaminación de nitratos, debido a la utilización de fertilizantes agrícolas con alta presencia de compuestos nitrogenados, los cuales se infiltran y acaban contaminando los acuíferos.

El consumo de aguas contaminadas por nitratos es peligroso para la salud, llegando incluso a producir la inhibición del transporte de oxígeno en la sangre. Además, la alta presencia de industrias en el municipio eleva las posibilidades de contaminación del medio a causa de sus emisiones.

Para poder modificar estas condiciones y alcanzar esta meta, se podrían utilizar técnicas alternativas, como la fertilización biológica a través de

microorganismos, y sustituir las chimeneas convencionales de las industrias con otras dotadas con membranas que retengan los contaminantes antes de llegar a la atmósfera.

3.d.- Reforzar la capacidad de todos los países, en particular los países en desarrollo, en materia de alerta primaria, reducción de riesgos y gestión de los riesgos para la salud nacional y mundial.

L'Alcúdia cuenta con un centro de salud para atender las necesidades cotidianas de su población. El centro se encuentra en buen estado y dotado de la infraestructura necesaria a tal efecto. Para la atención hospitalaria, la población cuenta con una infraestructura de mayores dimensiones a una distancia menor de 10km y con servicio de transporte público directo.

En este caso, la meta es mejorar puntualmente la gestión de las instalaciones, su actividad y el mantenimiento adecuado. Ante una perspectiva de estancamiento poblacional con ligeras variaciones, no existe la necesidad de aumentar los edificios destinados a la salud de sus ciudadanos.

ODS 4 EDUCACIÓN DE CALIDAD



Objetivo 4.- Educación de calidad

La consecución de una educación de calidad es la base para mejorar la vida de las personas y el desarrollo sostenible. Se han producido importantes avances con relación a la mejora en el acceso a la educación a todos los niveles y el incremento en las tasas de escolarización en las escuelas, sobre todo en el caso de las mujeres y las niñas. Se ha incrementado en gran medida el nivel mínimo de alfabetización, si bien es necesario redoblar los esfuerzos para conseguir mayores avances en la consecución de los objetivos de la educación universal. Por ejemplo, se ha conseguido la igualdad entre niñas y niños en la educación primaria en el mundo, pero pocos países han conseguido ese objetivo a todos los niveles educativos.

Metas

4.1.- De aquí a 2030, asegurar que todas las niñas y todos los niños terminen la enseñanza primaria y secundaria, que ha de ser gratuita, equitativa y de calidad y producir resultados de aprendizaje pertinentes y efectivos.

El municipio de l'Alcúdia ya dispone de escuelas que cubren las escolarizaciones de los niños y adolescentes del municipio. A pesar de ello, el Ayuntamiento debería redoblar esfuerzos para evitar el abandono escolar por medio de campañas de concienciación a los más jóvenes. Además, sería necesaria la promoción de actividades extraescolares para los más jóvenes, de manera que se incentive su implicación escolar.

Las dotaciones e infraestructuras para cubrir la enseñanza primaria y

secundaria están dimensionadas adecuadamente, y excepto aumentos inesperados de su población en los próximos años, no se tiene prevista la necesidad de aumentar su superficie.

Como objetivo se tiene que fijar la necesidad de adecuar los espacios arquitectónicos a las nuevas necesidades en materia de accesibilidad, sostenibilidad y eficiencia energética. Constituyendo referencias en arquitectura ecológica para las futuras generaciones.

4.2.- De aquí a 2030, asegurar que todas las niñas y todos los niños tengan acceso a servicios de atención y desarrollo en la primera infancia y educación preescolar de calidad, a fin que estén preparados para la enseñanza primaria.

Las demandas educativas para infantil se basan en el asentamiento de las bases para la enseñanza primaria. Actualmente, esta educación no es obligatorio, pudiendo los padres escoger la enseñanza en el hogar hasta que los niños alcancen la edad para acceder a la enseñanza primaria. De tal manera, el municipio de L'Alcúdia dispone de las instalaciones pertinentes para cubrir este tipo de necesidades como son: CEIP Batallar, CEIP Heretats, CEIP Les Comes, Centre Priv. Ed. Inf. 1er Cicle Bressol, Centre Priv. Ed. Inf. 1er Cicle L'Escoleta Encarna Landete Hervás, Centre Privat San Andrés Apostol y El 1er Cicle Municipal.

4.3.- De aquí a 2030, asegurar el acceso igualitario de todos los hombres y las mujeres a una formación técnica, profesional y superior de calidad, incluida la enseñanza universitaria.

A pesar de que el Ayuntamiento de L'Alcúdia no tiene competencias en materia de formación laboral o formación universitaria, si podría facilitar información relativa a las convocatorias de ayudas como el Programa de Gestió del Talent de la Diputación de Valencia.

4.4.- De aquí a 2030, aumentar considerablemente el número de jóvenes y adultos que tienen las competencias necesarias, en particular técnicas y profesionales, para acceder al empleo, el trabajo decente y el emprendimiento.

Las competencias educativas se distribuyen entre la Administración General del Estado y las comunidades autónomas. En cuanto a las administraciones

locales, su papel se centra en la gestión educativa a través de las Concejalías de Educación o de los Institutos Municipales de Educación. De tal manera, el municipio dispone de una Escuela de Adultos, Centre FPA Municipal Enric Valor, que pone a disposición de los ciudadanos la oportunidad de ampliar sus conocimientos.

4.7.- De aquí a 2030, asegurar que todos los alumnos adquieran los conocimientos teóricos y prácticos necesarios para promover el desarrollo sostenible entre otras cosas mediante la educación para el desarrollo sostenible y los estilos de vida sostenibles, los derechos humanos, la igualdad de género, la promoción de una cultura de paz y no violencia, la ciudadanía mundial y la valoración de la diversidad cultural y la contribución de la cultura al desarrollo sostenible.

Aunque no es una competencia directa del municipio de l'Alcúdia, desde el mismo se plantea realizar acciones de sensibilización y promoción de cuestiones tales como el voluntariado y la solidaridad, la prevención de la violencia de género, etc.

4.a.- Construir y adecuar instalaciones educativas que tengan en cuenta las necesidades de los niños y las personas con discapacidad y las diferencias de género, y que ofrezcan entornos de aprendizaje seguros, no violentos, inclusivos y eficaces para todos.

El municipio de l'Alcúdia ya dispone de diversos centros educativos así como centros de bienestar social, instalaciones que se encuentran adaptadas a las necesidades de accesibilidad y movilidad de todos los habitantes, de manera que han sido eliminadas todas las barreras arquitectónicas, como el centro de Educación Especial, el Centro Privado San Andrés Apóstol.

ODS 5 IGUALDAD DE GÉNERO



Objetivo 5.- Igualdad de género

Si bien se han producido avances a nivel mundial con relación a la igualdad entre los géneros a través de los Objetivos de Desarrollo del Milenio (incluida la igualdad de acceso entre niñas y niños a la enseñanza primaria), las mujeres y las niñas siguen sufriendo discriminación y violencia en todos los lugares del mundo.

La igualdad entre los géneros no es solo un derecho humano fundamental, sino la base necesaria para conseguir un mundo pacífico, próspero y sostenible.

Si se facilita a las mujeres y niñas igualdad en el acceso a la educación, atención médica, un trabajo decente y representación en los procesos de adopción de decisiones políticas y económicas, se impulsarán las economías sostenibles y se beneficiará a las sociedades y a la humanidad en su conjunto.

Metas

5.1.- Poner fin a todas las formas de discriminación contra todas las mujeres y las niñas en todo el mundo.

A día de hoy, siguen existiendo diferencias significativas como el desempleo femenino, el salario medio y la cuantía de las pensiones. Desde el Ayuntamiento, se ha diseñado un Plan de Igualdad para revertir esta situación y prevenir así cualquier forma de discriminación contra las mujeres o las niñas.

5.2.- Eliminar todas las formas de violencia contra todas las mujeres y las niñas en los ámbitos público y privado, incluidas la trata y la explotación sexual y otros tipos de explotación.

Pese a que no existe una problema explícito de violencia contra las mujeres y las niñas a nivel municipal, el Ayuntamiento de l'Alcúdia ha impulsado un Plan de Igualdad, donde se recogen las acciones y medidas que se van a impulsar a nivel municipal para dar cumplimiento a esta meta.

5.4.- Reconocer y valorar los cuidados y el trabajo doméstico no remunerados mediante servicios públicos, infraestructuras y políticas de protección social, y promoviendo la responsabilidad compartida en el hogar y la familia, según proceda en cada país.

El Ayuntamiento de l'Alcúdia no tiene capacidad para asegurar una remuneración por el trabajo elaborado en el hogar. No obstante, sí pone a disposición de los ciudadanos distintos servicios que aseguran el bienestar social de la población, tal y como ha sido comentado con anterioridad.

5.b.- Mejorar el uso de la tecnología instrumental, en particular la tecnología de la información y las comunicaciones, para promover el empoderamiento de las mujeres.

El Ayuntamiento hace uso de un lenguaje inclusivo en cada uno de sus canales de comunicación, estableciendo así un estilo inclusivo e integrador.

ODS 6 AGUA LIMPIA Y SANEAMIENTO



Objetivo 6.- Agua limpia y saneamiento

El agua libre de impurezas y accesible para todos es parte esencial del mundo en que queremos vivir. Hay suficiente agua dulce en el planeta para lograr este sueño.

La escasez de recursos hídricos, la mala calidad del agua y el saneamiento inadecuado influyen negativamente en la seguridad alimentaria, las opciones de medios de subsistencia y las oportunidades de educación para las familias pobres en todo el mundo. La sequía afecta a algunos de los países más pobres del mundo, recrudece el hambre y la desnutrición.

Para 2050, al menos una de cada cuatro personas probablemente viva en un país afectado por escasez crónica y reiterada de agua dulce.

Metas

6.3.- De aquí a 2030, mejorar la calidad del agua reduciendo la contaminación, eliminando el vertimiento y minimizando la emisión de productos químicos y materiales peligrosos, reduciendo a la mitad el porcentaje de aguas residuales sin tratar y aumentando considerablemente el reciclado y la utilización sin riesgos a nivel mundial.

Como se ha comentado en la Meta 3.9., uno de los contaminantes con más presencia son los nitratos empleados en los cultivos a través de la aplicación de fertilizantes, los cuales lixivian hasta llegar a las aguas subterráneas.

Además, aunque las industrias estén obligadas (según tipología de actividad) al tratamiento previo de las aguas antes de verterlas a la red

para su saneamiento en la EDAR, no existen datos relativos a su cumplimiento.

Para poder llevar a cabo esta meta, se deberían utilizar otros fertilizantes donde los nitratos no sean el componente principal, para así reducir la contaminación de las aguas, o bien sustituirlos por fertilizantes biológicos.

En cuanto al sector industrial, el Ayuntamiento ha de dedicar esfuerzos en el análisis de las aguas en las arquetas de salida de las industrias, con el fin de comprobar su cumplimiento y proceder a establecer medidas sancionadoras en caso de incumplimiento.

6.4.- De aquí a 2030, aumentar considerablemente el uso eficiente de los recursos hídricos en todos los sectores y asegurar la sostenibilidad de la extracción y el abastecimiento de agua dulce para hacer frente a la escasez de agua y reducir considerablemente el número de personas que sufren falta de agua.

Por lo que se refiere al agua dedicada al consumo agrícola, el sistema de abastecimiento de agua para la agricultura fue modernizada recientemente, por lo que actualmente, todo el cultivo municipal utiliza el riego por goteo, conllevando así a una reducción del gasto de agua y un incremento de la eficiencia en su uso.

En cuanto al consumo humano, los acuíferos del Ave y Plana Valencia Sur, ubicados en l'Alcúdia, están catalogados como con riesgo de ser explotados próximamente, por no cumplir los estándares óptimos de recarga y uso del agua.

Para poder alcanzar esta meta, el Ayuntamiento podría elaborar un plan de concienciación con jornadas de formación para la población y proponer medidas de ahorro de agua en los hogares.

6.6.- De aquí a 2020, proteger y restablecer los ecosistemas relacionados con el agua, incluidos los bosques, las montañas, los humedales, los ríos, los acuíferos y los lagos.

El Ayuntamiento de l'Alcúdia promueve diversos proyectos en su municipio para la conservación y preservación de sus superficies vegetales, como son el proyecto a nivel europeo "Life Terra Ribera", mediante el cual plantan árboles, y la iniciativa de la Generalitat Valenciana "Viles en Flor", que promueve la protección de los espacios verdes municipales.

En cuanto a las aguas, las procedentes del municipio son tratadas conforme dicta la legislación en la EDAR l'Alcúdia-Benimodo.

Por lo tanto, l'Alcúdia ya está llevando a cabo esta meta a través de los proyectos e iniciativas mencionados.

6.b.- Apoyar y fortalecer la participación de las comunidades locales en la mejora de la gestión del agua y el saneamiento.

Mediante la aprobación de un convenio con la Sociedad Estatal de Infraestructuras Agrarias, para la financiación, construcción y explotación de las obras de modernización y consolidación de regadíos, la Comunidad de Regantes del Canal Júcar-Turia, Sector II, pudo reformar sus infraestructuras, implantando el riego por goteo. Así el consumo de agua ha sido reducido y optimizado.

Mediante el proyecto del cual la Comunidad de Regantes Canal Júcar-Túria, Sector II, l'Alcúdia fue beneficiaria para la modernización de las infraestructuras, reduciéndose un 20-25% el consumo de agua y se optimizó su uso, aplicando el riego por goteo a los regantes del municipio.

En la EDAR l'Alcúdia-Benimodo se lleva a cabo el saneamiento del agua, de manera que cumple con los criterios de vertido. En cuanto a los habitantes de l'Alcúdia, desde el Ayuntamiento sería necesaria la promoción de jornadas de información y educación mediante talleres orientados a los distintos rangos de edad del municipio, para así cumplir con la meta 6.b.

En cuanto a la concienciación de la ciudadanía sobre el uso responsable del agua, dependiendo de los rasgos de edad, se observa que las diferentes generaciones convivientes en el municipio han tenido contextos diferentes y han recibido una educación ambiental variable.

ODS 7 ENERGIA ASEQUIBLE Y NO CONTAMINANTE



Objetivo 7.- Energía asequible y no contaminante

La energía es central para casi todos los grandes desafíos y oportunidades a los que hace frente el mundo actualmente. Ya sea para los empleos, la seguridad, el cambio climático, la producción de alimentos o para aumentar los ingresos, el acceso a la energía para todos es esencial.

La energía sostenible es una oportunidad –que transforma vidas, economías y el planeta.

El Secretario General de las Naciones Unidas, Ban Ki-moon está a la cabeza de la Iniciativa Energía Sostenible para todos para asegurar el acceso universal a los servicios de energía modernos, mejorar el rendimiento y aumentar el uso de fuentes renovables.

Metas

7.1.- De aquí a 2030, garantizar el acceso universal a servicios energéticos asequibles, fiables y modernos.

Actualmente, el municipio de l'Alcúdia ya aplica distintas medidas de su plan *L'Alcúdia: Ciutat energèticament eficient. El camino hacia la sostenibilidad*, entre las que se encuentra el diseño de los edificios de nueva construcción y de las instalaciones con criterios de eficiencia y con sistemas energéticos renovables, y la promoción de la instalación de sistemas de energía renovable en las viviendas del municipio.

Además, este plan contempla la implantación de un sistema de control y mantenimiento de las instalaciones solares térmicas ejecutadas en el municipio, con la aplicación del Código Técnico de la Edificación (CTE) y con

la creación de una ordenanza solar municipal. También pretenden promover la rehabilitación del envolvente térmico y el cierre de las viviendas.

Por lo tanto, ya están en el camino adecuado para la consecución de la Meta 7.1.

7.2.- De aquí a 2030, aumentar considerablemente la proporción de energía renovable en el conjunto de fuentes energéticas.

Como se ha comentado en la Meta 7.1., l'Alcúdia ya tiene en marcha un plan para aumentar el uso de energías renovables en su municipio, promocionan la instalación de placas fotovoltaicas con el incentivo de reducciones en impuestos locales mediante su promoción económica con ayudas. Por tanto, tienen medidas dirigidas a la consecución de la meta 7.2.

Así pues, tienen medidas dirigidas a la consecución de la Meta 7.2.

ODS 8 TRABAJO DECENTE Y CRECIMIENTO ECONÓMICO



Objetivo 8.- Trabajo decente y crecimiento económico

Aproximadamente, la mitad de la población mundial vive con el equivalente a unos dos dólares de los Estados Unidos diarios, y, en muchos lugares, el hecho de tener un empleo no garantiza la capacidad para escapar de la pobreza.

Debemos reflexionar sobre este progreso lento y desigual, y revisar nuestras políticas económicas y sociales dedicadas a erradicar la pobreza. La continua falta de oportunidades de trabajo decente, la insuficiente inversión y el bajo consumo producen una erosión del contrato social básico subyacente en las sociedades democráticas: el derecho de todos a compartir el progreso. La creación de empleos de calidad seguirá constituyendo un gran desafío para casi todas las economías más allá de 2015.

Para conseguir el desarrollo económico sostenible, las sociedades deberán crear las condiciones necesarias para que las personas accedan a empleos de calidad, estimulando la economía sin dañar el medio ambiente. También tendrá que haber oportunidades laborales para toda la población en edad de trabajar, con condiciones de trabajo decentes.

Metas

8.1.- Mantener el crecimiento económico per cápita de conformidad con las circunstancias nacionales y, en particular, un crecimiento del producto interno bruto de, al menos, el 7% anual en los países menos adelantados.

Aunque el ámbito competencial de L'Alcúdia es muy limitado con respecto a

las políticas de desarrollo económico, un indicador claro de renta per cápita municipal es la renta media comarcal (no hay disponibles datos desagregados a nivel municipal). En este sentido, la renta media per cápita de la comarca de La Ribera Alta son 16.331 euros, superior a la media provincial y autonómica.

Asimismo, entre 2010 y 2020 el número de contratos laborales registrados en l'Alcúdia ha disminuido en 1.769 contratos desde el año 2019 hasta el pasado año 2020, por lo que es necesario impulsar y dar las herramientas necesarias para fomentar el empleo.

8.2.- Lograr niveles más elevados de productividad económica mediante la diversificación, la modernización tecnológica y la innovación, entre otras cosas centrándose en los sectores con gran valor añadido y un uso intensivo de mano de obra.

Prácticamente la totalidad de la actividad empresarial alcudiana está orientada hacia el sector servicios seguido por el sector industrial, por lo que presenta un importante tejido empresarial. Mientras que el sector agrícola y de construcción, apenas ha desarrollado un tejido productivo importante.

8.3.- Promover políticas orientadas al desarrollo que apoyen las actividades productivas, la creación de puestos de trabajo decentes, el emprendimiento, la creatividad y la innovación, y fomentar la formalización y el crecimiento de las microempresas y las pequeñas y medianas empresas, incluso mediante el acceso a los servicios financieros.

El Ayuntamiento no tiene competencias en esta materia, vendría más de estadios autonómicos o estatales. Lo que sí podría realizar es mayor presión a estos organismos superiores para llegarse a desarrollar.

8.4.- Mejorar progresivamente, de aquí a 2030, la producción y el consumo eficientes de los recursos mundiales y procurar desvincular el crecimiento económico de la degradación del medio ambiente, conforme al Marco Decenal de Programas sobre Modalidades de Consumo y Producción Sostenibles, empezando por los países desarrollados.

En el municipio de l'Alcúdia se ha alcanzado en los últimos años una mayor sostenibilidad en la agricultura un cultivo más eficiente en cuanto al uso de

recursos como el agua, así como una mayor variedad de especies cultivadas que ha aumentado su resiliencia y biodiversidad.

A pesar de ello, desde la Comunidad de Regantes, son añadidos fertilizantes nitrogenados al agua para conseguir el aumento de nutrientes que absorben las plantas del suelo. Esto deriva en problemas de vulnerabilidad de nitratos en los acuíferos, puesto que los que no son absorbidos radicularmente, se infiltran hasta acabar en las masas de agua subterráneas.

Por ello, l'Alcúdia junto con la Comunidad de Regantes deberían implantar fertilizantes más respetuosos con el medio ambiente y con menor concentración de nitratos para la consecución de la meta 8.4.

8.5.- De aquí a 2030, lograr el empleo pleno y productivo y el trabajo decente para todas las mujeres y los hombres, incluidos los jóvenes y las personas con discapacidad, así como la igualdad de remuneración por trabajo de igual valor.

Actualmente, de los 6876 contratos laborales producidos en el año 2020, 460 son de carácter indefinido frente a los 6416 contratos restantes de carácter temporal. Esto supone una alta inestabilidad económica para los habitantes de l'Alcúdia.

Por otro lado, la tasa de paro de l'Alcúdia se distribuye en un total de 617 personas, de las cuales 409 son mujeres y 208 son hombres, es decir, casi la mitad de la población desempleada son mujeres, aunque la administración provincial ya impulsa programas de fomento de empleo para reducir las desigualdades asociadas a la brecha de género y para la consecución de un empleo digno y decente.

8.6.- De aquí a 2020, reducir considerablemente la proporción de jóvenes que no están empleados y no cursan estudios ni reciben capacitación.

El número de jóvenes menores de 25 años demandantes de empleo en l'Alcúdia es notoriamente inferior (86) respecto al grupo de 25 a 44 años (296) y de más de 44 años (235). Por tanto, la proporción de jóvenes desempleados es más pequeña.

8.9.- De aquí a 2030, elaborar y poner en práctica políticas encaminadas a promover un turismo sostenible que cree puestos de trabajo y promueva la cultura y los productos locales.

El Ayuntamiento de l'Alcúdia realiza diversas acciones que permiten la consecución de la meta, como, por ejemplo, los dos eventos gastronómicos de la localidad, la Feria Gastronòmica de l'Alcúdia y el Concurso de Puchero Valenciano y Postres de Kaki de la Ribera, ya que promueve los productos típicos del municipio y de la Comunitat Valenciana, así como la creación de puestos de empleo para el desarrollo del evento.

Asimismo, la adhesión y participación a los programas turísticos dirigidos por el Consorci de la Ribera, *Paratges* y *Entre Comarques*, permiten la puesta en valor de la cultura de los municipios de la Ribera.

Sin embargo, en lo que respecta a los eventos gastronómicos, pese a tener una gran acogida por sus asistentes, presentan una clara estacionalidad en su oferta ya que se concentran principalmente en el mes de octubre.

8.10.- Fortalecer la capacidad de las instituciones financieras nacionales para fomentar y ampliar el acceso a los servicios bancarios, financieros y de seguros para todos.

Fortalecer la capacidad de las instituciones financieras nacionales para fomentar y ampliar el acceso a los servicios bancarios, financieros y de seguros para todos.

ODS 9 INDUSTRIA, INNOVACIÓN E INFRAESTRUCTURA



Objetivo 9.- Industria, innovación e infraestructura

Las inversiones en infraestructuras (transporte, riego, energía y tecnología de la información y las comunicaciones) son fundamentales para lograr el desarrollo sostenible y empoderar a las comunidades en numerosos países. Desde hace tiempo se reconoce que, para conseguir un incremento de la productividad y de los ingresos y mejoras en los resultados sanitarios y educativos, se necesitan inversiones en infraestructura. El ritmo de crecimiento y urbanización también está generando la necesidad de contar con nuevas inversiones en infraestructuras sostenibles que permitirán a las ciudades ser más resistentes al cambio climático e impulsar el crecimiento económico y la estabilidad social.

Además de la financiación gubernamental y la asistencia oficial para el desarrollo, se está promoviendo la financiación del sector privado para los países que necesitan apoyo financiero, tecnológico y técnico.

Metas

9.2.- Promover una industrialización inclusiva y sostenible y, de aquí a 2030, aumentar significativamente la contribución de la industria al empleo y al producto interno bruto, de acuerdo con las circunstancias nacionales, y duplicar esa contribución en los países menos adelantados.

L' Alcúdia tiene un tejido industrial fuerte y diverso, y tiene que afrontar los retos hacia el futuro mediante su transformación hacia una economía resiliente y basada en la sostenibilidad.

La industria ya ha llevado a cabo medidas para reducir la dependencia

energética y afronta las metas del futuro con perspectivas de mejora.

La capacidad de adaptación y rápida transformación de las demandas de la industria marcará su devenir en los próximos años. En infraestructuras, espacios y construcciones, la meta tiene que centrarse en la gradual adaptación hacia una industria verde e inclusiva.

9.3.- Aumentar el acceso de las pequeñas industrias y otras empresas, particularmente en los países en desarrollo, a los servicios financieros, incluidos créditos asequibles, y su integración en las cadenas de valor y los mercados.

Los espacios necesarios para desarrollar industrias de pequeña escala basadas en la innovación y la sostenibilidad, no requieren de grandes superficies en forma de polígonos industriales. Se trata de infraestructuras de pequeña escala, más adaptativas que pueden perfectamente hacer usos de espacios del centro histórico hoy en desuso, como por ejemplo sus plantas bajas.

Centros históricos dinámicos, verdes, peatonales y con ausencia de contaminación, pueden ser el objetivo para la implantación de una industria de pequeñas dimensiones pero con gran capacidad de atracción de talento y capital.

9.4.- De aquí a 2030, modernizar la infraestructura y reconvertir las industrias para que sean sostenibles, utilizando los recursos con mayor eficacia y promoviendo la adopción de tecnologías y procesos industriales limpios y ambientalmente racionales, y logrando que todos los países tomen medidas de acuerdo con sus capacidades respectivas.

El Ayuntamiento de l'Alcúdia no lleva un control exhaustivo de las actividades susceptibles de producir impacto ambiental que se realizan en sus industrias.

Para cumplir la presente meta debería llevar un control midiendo distintos indicadores y analizando las emisiones y la calidad de los recursos naturales en las inmediaciones del polígono industrial, para así aplicar medidas correctoras en la zona. Además, promover el uso de maquinaria y metodologías más eficientes y menos contaminantes a través de campañas de concienciación y ayudas al sector industrial.

9.b.- Apoyar el desarrollo de tecnologías, la investigación y la innovación nacionales en los países en desarrollo, incluso garantizando un entorno normativo propicio a la diversificación industrial y la adición de valor a los productos básicos, entre otras cosas.

Las áreas industriales de l'Alcúdia, presentan una ventaja respecto a los espacios que habitualmente encontramos en los polígonos industriales. En este caso, encontramos equipaciones y dotaciones deportivas, sanitarias o socioculturales en su tejido urbano. Además, presenta una definición algo menos dura del normal, especialmente en sus bordes, donde aparecen zonas arboladas y aceras cuidadas sin la habitual invasión de las aceras por el estacionamiento incontrolado.

Este punto óptimo de partida, puede llevar a transformaciones graduales hacia espacios urbanos más verdes, peatonales y con capacidad para ser disfrutados lejos de la idea de polígono industrial rígido.

ODS 10 REDUCCIÓN DE LAS DESIGUALDADES



Objetivo 10.- Reducción de las desigualdades

La comunidad internacional ha logrado grandes avances sacando a las personas de la pobreza. Las naciones más vulnerables –los países menos adelantados, los países en desarrollo sin litoral y los pequeños Estados insulares en desarrollo- continúan avanzando en el ámbito de la reducción de la pobreza. Sin embargo, siguen existiendo desigualdades y grandes disparidades en el acceso a los servicios sanitarios y educativos y a otros bienes productivos.

Además, a pesar de que la desigualdad de los ingresos entre países ha podido reducirse, dentro de los propios países ha aumentado la desigualdad. Existe un consenso, cada vez mayor, de que el crecimiento económico no es suficiente para reducir la pobreza si este no es inclusivo ni tiene en cuenta las tres dimensiones del desarrollo sostenible: económica, social y ambiental.

Con el fin de reducir la desigualdad, se ha recomendado la aplicación de políticas universales que presten también especial atención a las necesidades de las poblaciones desfavorecidas y marginadas.

Metas

10.1.- De aquí a 2030, lograr progresivamente y mantener el crecimiento de los ingresos del 40% más pobre de la población a una tasa superior a la media nacional.

El riesgo de pobreza de La Ribera Alta es de un 21,3%, el de la provincia de Valencia de 22,2% y de la Comunitat Valenciana de 24,4%. Por lo que respecta a la comarca, estos datos son positivos. No obstante, son cifras

que deben trabajarse para disminuir el porcentaje de población en riesgo de pobreza o exclusión social.

A pesar de que el Ayuntamiento no tiene competencias para elevar el salario percibido por los trabajadores, sí puede incentivar económicamente la contratación de habitantes de l'Alcúdia.

10.2.- De aquí a 2030, potenciar y promover la inclusión social, económica y política de todas las personas, independientemente de su edad, sexo, discapacidad, raza, etnia, origen, religión o situación económica u otra condición.

El municipio de l'Alcúdia cuenta con 10.923 ciudadanos de nacionalidad no española. En este sentido, pese haber una mayoría de población española en un 90%, existe un porcentaje similar de extranjeros respecto a los datos de La Ribera Alta, por lo que se puede decir que este municipio cuenta con una gran capacidad de atracción por parte de la población foránea pues esta ha incrementado respecto a los diez últimos años.

10.3.- Garantizar la igualdad de oportunidades y reducir la desigualdad de resultados, incluso eliminando las leyes, políticas y prácticas discriminatorias y promoviendo legislaciones, políticas y medidas adecuadas a ese respecto.

El Ayuntamiento de l'Alcúdia no dispone de ordenanzas municipales que potencien las desigualdades, sino que su legislación actual está encaminada a la consecución de la igualdad de oportunidades en todos los ámbitos.

Sin embargo, es necesario que el Ayuntamiento promueva y garantice la igualdad de oportunidades, reduciendo la desigualdad con relación a la población foránea y a la igualdad de género, especialmente el sociolaboral pues, como se ha visto en el análisis, la tasa de paro femenina es mucho más alta que la masculina.

10.4.- Adoptar políticas, especialmente fiscales, salariales y de protección social, y lograr, progresivamente, una mayor igualdad.

El Ayuntamiento de l'Alcúdia, en el marco normativo competencial que le corresponde, deberá mantenerse alerta sobre posibles nuevas necesidades sociales o el incremento de las ya existentes, especialmente vinculadas a los colectivos municipales más vulnerables (inmigrantes, personas mayores,

desempleados...).

10.7.- Facilitar la migración y la movilidad ordenadas, seguras, regulares y responsables de las personas, incluso mediante la aplicación de políticas migratorias planificadas y bien gestionadas.

La composición según lugar de nacimiento de la población de l'Alcúdia demuestra que esta ha sido un población receptora de inmigrantes, ya sea desde municipios de la misma mancomunidad como desde otras áreas de la Comunitat Valenciana, de fuera de la Comunitat Valenciana pero de España y, también, de fuera de España.

ODS 11 CIUDADES Y COMUNIDADES SOSTENIBLES



Objetivo 11.- Ciudades y comunidades sostenibles

Las ciudades son hervideros de ideas, comercio, cultura, ciencia, productividad, desarrollo social y mucho más. En el mejor de los casos, las ciudades han permitido a las personas progresar social y económicamente.

Ahora bien, son muchos los problemas que existen para mantener ciudades de manera que se sigan creando empleos y prosperidad sin ejercer presión sobre la tierra y los recursos. Los problemas comunes de las ciudades son la congestión, la falta de fondos para prestar servicios básicos, la escasez de vivienda adecuada y el deterioro de la infraestructura.

Los problemas que enfrentan las ciudades se pueden vencer de manera que les permita seguir prosperando y creciendo, y, al mismo tiempo, aprovechar mejor los recursos y reducir la contaminación y la pobreza. El futuro que queremos incluye a ciudades de oportunidades, con acceso a servicios básicos, energía, vivienda, transporte y más facilidades para todos.

Metas

11.1.- De aquí a 2030, asegurar el acceso de todas las personas a viviendas y servicios básicos adecuados, seguros y asequibles y mejorar los barrios marginales.

En l'Alcúdia, el precio de la vivienda es significativamente más barato que en la Comarca (1.212,80 y 1.394,72, respectivamente) lo que facilita el acceso a la vivienda de la población, incluso foránea, y permite mantener el

volumen de población más o menos constante.

11.2.- De aquí a 2030, proporcionar acceso a sistemas de transporte seguros, asequibles, accesibles y sostenibles para todos y mejorar la seguridad vial, en particular mediante la ampliación del transporte público, prestando especial atención a las necesidades de las personas en situación de vulnerabilidad, las mujeres, los niños, las personas con discapacidad y las personas de edad.

El Ayuntamiento de l'Alcúdia contribuye a garantizar un sistema de transporte público y gratuito para todos sus ciudadanos, con ello se pone a disposición de la ciudadanía un autobús para garantizar el traslado y acceso de la población a los servicios sanitarios, como, por ejemplo, el Hospital de la Ribera que se sitúa en la capital de la comarca.

Asimismo, a través de la Línea 1 de Metrovalencia, el municipio está conectado con numerosos municipios y con la ciudad de Valencia.

11.3.- De aquí a 2030, aumentar la urbanización inclusiva y sostenible y la capacidad para la planificación y la gestión participativas, integradas y sostenibles de los asentamientos humanos en todos los países.

Desde el punto de vista medioambiental, el Ayuntamiento de l'Alcúdia ya promueve la instalación de sistemas de energía renovable en las viviendas del municipio gracias al plan *L'Alcúdia: Ciutat energèticament eficient*.

Falta implantar dos medidas que ya son contempladas en el plan, como son la implantación de un sistema de control de la instalación y mantenimiento de las instalaciones solares térmicas, ejecutadas en el municipio con la aplicación del Código Técnico de la Edificación (CTE) y con la creación de una ordenanza solar municipal, y la promoción de la rehabilitación del envolvente térmico y el cierre de las viviendas.

11.4.- Redoblar los esfuerzos para proteger y salvaguardar el patrimonio cultural y natural del mundo.

Mediante el desarrollo de los programas turísticos de *Entre Comarques y Paratges*, se promueve la práctica el turismo de interior, permitiendo así la puesta en valor del patrimonio natural y cultural de la Ribera del Xúquer.

Además, mediante la participación en los proyectos *Life Terra Ribera* y *Viles*

en Flor, promueve la reforestación y la concienciación de la población sobre sostenibilidad.

Sin embargo, es recomendable que el Ayuntamiento de l'Alcúdia ofrezca unas diferentes rutas y actividades turísticas que permitan desarrollarse durante todo el año, ofreciendo un valor añadido a la oferta ya existente. De esta manera se contribuye al logro de la meta.

11.6.- De aquí a 2030, reducir el impacto ambiental negativo per cápita de las ciudades incluso prestando especial atención a la calidad del aire y la gestión de los desechos municipales y de otro tipo.

La estación de la zona ES1009 ubicada en Alzira cumplió, en los datos analizados del 2019, los límites que establece el *Real Decreto 102/2011, de 28 de enero, relativo a la mejora de la calidad del aire*, por lo tanto, tiene una buena calidad del aire.

A pesar de ello, el municipio de l'Alcúdia tiene una importante industria que toma cada vez más relevancia y pone en riesgo el mantenimiento de la calidad del aire en niveles óptimos debido a la emisión de contaminantes. Para hacer frente a ello, se podría promover desde el ayuntamiento la instalación de chimeneas dotadas con membranas o absorbentes sólidos que capturen los contaminantes antes de que éstos lleguen a la atmósfera.

L'Alcúdia posee una gestión indirecta de recogida de residuos sólidos urbanos, mediante la cual los envases ligeros son gestionados en la planta de clasificación de Alzira, y los restos orgánicos en la planta de compostaje de Guadassuar. También dispone de un Ecoparque para el reciclaje de distintos tipos de desechos. En cuanto a la industria, está obligada por la legislación a la gestión de sus propios residuos a través de la contratación de los servicios de empresas dedicadas a ello.

Con estas acciones se consigue reducir el impacto ambiental negativo del municipio, cumpliendo con la Meta 11.6.

11.7.- De aquí a 2030, proporcionar acceso universal a zonas verdes y espacios públicos seguros, inclusivos y accesibles, en particular para las mujeres y los niños, las personas de edad y las personas con discapacidad.

El Ayuntamiento de l'Alcúdia ha realizado diferentes acciones que permiten el acceso a las zonas verdes y, por tanto, al cumplimiento de la meta establecida en los ODS.

Por un lado, el jardín histórico de la Creueta está en proceso de

remodelación para su futuro uso público, donde los ciudadanos podrán disfrutar de un entorno natural en su municipio.

Y, por otro lado, el paraje natural del Corral de Rafel es un paraje natural que el propio ayuntamiento acondicionó para permitir la protección y el acceso a zonas naturales. Además, en él se ofrece un área recreativa que tiene conexión con los Senderos de los Barrancos de L'Alcúdia.

11.a.- Apoyar los vínculos económicos, sociales y ambientales positivos entre las zonas urbanas, periurbanas y rurales fortaleciendo la planificación del desarrollo nacional y regional.

L'Alcúdia ya dispone de una buena conexión entre las distintas zonas del término, otras poblaciones y las principales ciudades. Esto garantiza la promoción de un modelo de turismo sostenible y de interior, además de la consecuente promoción económica de la zona.

11.b.- De aquí a 2020, aumentar considerablemente el número de ciudades y asentamientos humanos que adoptan e implementan políticas y planes integrados para promover la inclusión, el uso eficiente de los recursos, la mitigación del cambio climático y la adaptación a él y la resiliencia ante los desastres, y desarrollar y poner en práctica, en consonancia con el Marco de Sendai para la Reducción del Riesgo de Desastres 2015-2030, la gestión integral de los riesgos de desastre a todos los niveles.

L'Alcúdia ya lleva a cabo en su plan *L'Alcúdia: ciutat energèticament eficient* medidas para hacer frente al cambio climático a través de la eficiencia energética. Además, ofrece ayudas para el transporte respetuoso con el medio ambiente, como la compra de bicicletas y la subvención del autobús de la ruta que lleva al hospital.

En cuanto a los desastres naturales, a pesar de que el municipio no tiene un alto riesgo de incendios según el PATFOR (Plan de Acción Territorial Forestal de la Comunitat Valenciana), sí dispone de un Plan Reducido de Prevención de Incendios Forestales (PLPIF), así como un Plan de Quemados de desechos vegetales.

En cambio, el municipio no dispone de ningún plan o medida encaminado a mitigar el riesgo de erosión, inundabilidad o desertificación del término municipal. Por tanto, sería necesaria la elaboración de planes de actuación para la consecución de la meta 11.b.

ODS 12 PRODUCCIÓN Y CONSUMO RESPONSABLES



Objetivo 12.- Producción y consumo responsables

El consumo y la producción sostenibles consisten en fomentar el uso eficiente de los recursos y la eficiencia energética, infraestructuras sostenibles y facilitar el acceso a los servicios básicos, empleos ecológicos y decentes, y una mejor calidad de vida para todos. Su aplicación ayuda a lograr los planes generales de desarrollo, reducir los futuros costos económicos, ambientales y sociales, aumentar la competitividad económica y reducir la pobreza.

El objetivo del consumo y la producción sostenibles es hacer más y mejores cosas con menos recursos, incrementando las ganancias netas de bienestar de las actividades económicas mediante la reducción de la utilización de los recursos, la degradación y la contaminación durante todo el ciclo de vida, logrando al mismo tiempo una mejor calidad de vida. En ese proceso participan distintos interesados, entre ellos empresas, consumidores, encargados de la formulación de políticas, investigadores, científicos, minoristas, medios de comunicación y organismos de cooperación para el desarrollo.

También es necesario adoptar un enfoque sistémico y lograr la cooperación entre los participantes de la cadena de suministro, desde el productor hasta el consumidor final. Consiste en involucrar a los consumidores mediante la sensibilización y la educación sobre el consumo y los modos de vida sostenibles, facilitándoles información adecuada a través de normas y etiquetas, y participando en la contratación pública sostenible, entre otros.

Metas

12.2.- De aquí a 2030, lograr la gestión sostenible y el uso eficiente de los recursos naturales.

El Ayuntamiento de l'Alcúdia, ha adecuado el entorno del río Magro facilitando senderos y áreas recreativas adaptadas para el acceso y disfrute de sus visitantes. Además, participa en proyectos de conservación de sus zonas verdes.

En cuanto a la agricultura, se hace una gestión sostenible del agua y se ha aumentado la diversidad biológica de los cultivos en los últimos años. Todo esto permite la protección del entorno, y, como consecuencia, el alcance de la meta.

No obstante, es recomendable una mayor difusión y promoción de los entornos naturales de los que dispone el municipio, para así garantizar una mayor puesta en valor de los mismos.

12.3.- De aquí a 2030, reducir a la mitad el desperdicio de alimentos per cápita mundial en la venta al por menor y a nivel de los consumidores y reducir las pérdidas de alimentos en las cadenas de producción y suministro, incluidas las pérdidas posteriores a la cosecha.

Un tercio de los alimentos producidos son desperdiciados a nivel mundial. Esto es debido a criterios estéticos o económicos (a veces los costes de recogida de cultivos superan a los beneficios obtenidos, resultando no rentable su colecta). Esto también supone un problema a nivel local en l'Alcúdia.

El Ayuntamiento debería implantar medidas para eliminar, o al menos reducir ese desperdicio de alimentos. Como por ejemplo, la reducción del precio de los alimentos que no cumplen los estándares estéticos, la ayuda económica a los agricultores del municipio, así como incentivos a la hostelería por la compra de productos locales. Con esto conseguiría alcanzar la Meta 12.3.

12.4.- De aquí a 2020, lograr la gestión ecológicamente racional de los productos químicos y de todos los desechos a lo largo de su ciclo de vida, de conformidad con los marcos internacionales convenidos, y reducir significativamente su liberación a la atmósfera, el agua y el suelo, a fin de minimizar sus efectos adversos en la salud humana y el medio ambiente.

En lo que respecta al turismo de la localidad, es conveniente garantizar la disponibilidad de puntos de contenedores y su posterior recogida de basuras en sus entornos naturales, como por ejemplo, en el *río Magro*, la *Creueta* o el *Corral de Rafel*.

En cuanto a la gestión de residuos, l'Alcúdia tiene un Ecoparque construido con hormigones reutilizados y plásticos reciclado,s en el cual se produce la valorización de los desechos del municipio. Además, en la EDAR de l'Alcúdia-Benimodo se produce el saneamiento de las aguas bajo el marco de la legislación antes de su vertido.

Por otra parte, el municipio podría mejorar y ampliar el ciclo de vida de los productos mediante campañas de concienciación de la población.

12.5.- De aquí a 2030, reducir considerablemente la generación de desechos mediante actividades de prevención, reducción, reciclado y reutilización.

Esta meta tiene que ser alcanzada de manera interdisciplinar, mediante los planes de gestión de residuos y su valorización, el cambio paulatino de la industria hacia la utilización de materias primas más sostenibles, y la educación ambiental dirigida a los habitantes del municipio.

Por lo que se refiere a los residuos, l'Alcúdia ya dispone de un plan para su reciclado, pero no para su prevención, reducción y reutilización. El cambio en la oferta de productos más sostenibles no es competencia del Ayuntamiento, pero sí la educación ambiental y la concienciación entre los habitantes, para así alcanzar la Meta 12.5.

12.6.- Alentar a las empresas, en especial las grandes empresas y las empresas transnacionales, a que adopten prácticas sostenibles e incorporen información sobre la sostenibilidad en su ciclo de presentación de informes.

L'Alcúdia no lleva un seguimiento exhaustivo de la polución generada en las industrias de su municipio. Para conseguir la Meta 12.6., debería medir distintos indicadores ambientales y tomar medidas para su corrección, y así

alcanzar unos niveles óptimos y asimilables de contaminación.

En cuanto a las prácticas sostenibles, con la ayuda de formación e incentivos concretos, el Ayuntamiento podría promover la sostenibilidad en las industrias, mediante la implantación de nuevos procesos innovadores y más eficientes en las fábricas.

12.7.- Promover prácticas de adquisición pública que sean sostenibles, de conformidad con las políticas y prioridades nacionales.

L'Alcúdia podría promover más la adquisición pública sostenible mediante la elección de materiales reciclados o reutilizados para sus edificios, ya sea para las instalaciones o material de oficina, en base a los criterios sociales y ambientales que cumplan las empresas a las que vayan a contratar los servicios, de manera que alcancen la Meta 12.7.

12.b.- Elaborar y aplicar instrumentos para vigilar los efectos del desarrollo sostenible, a fin de lograr un turismo sostenible que cree puestos de trabajo y promueva la cultura y los productos locales.

En el municipio alcudiano se llevan a cabo diferentes eventos que permiten lograr el turismo sostenible, como son las rutas turísticas intermunicipales dirigidas por el Consorci de la Ribera o los eventos gastronómicos.

En cambio, es necesario desarrollar instrumentos que permitan difundir los recursos turísticos de la localidad para que sean de utilidad a la hora de lograr un turismo sostenible y para desestacionalizar la demanda turística.

ODS 13 ACCIÓN POR EL CLIMA



Objetivo 13.- Acción por el clima

El cambio climático afecta a todos los países en todos los continentes. Tiene un impacto negativo en la economía nacional y en la vida de las personas, de las comunidades y de los países. En un futuro, las consecuencias serán todavía peores. Las personas viven, en su propia piel, las consecuencias del cambio climático, que incluyen cambios en los patrones climáticos, el aumento del nivel del mar y los fenómenos meteorológicos más extremos. Las emisiones de gases de efecto invernadero causadas por las actividades humanas hacen que esta amenaza aumente. De hecho, las emisiones nunca habían sido tan altas. Si no actuamos, la temperatura media de la superficie del mundo podría aumentar unos 3 grados centígrados este siglo y en algunas zonas del planeta podría ser todavía peor. Las personas más pobres y vulnerables serán los más perjudicados.

Tenemos a nuestro alcance soluciones viables para que los países puedan tener una actividad económica más sostenible y más respetuosa con el medio ambiente. El cambio de actitudes se acelera a medida que más personas están recurriendo a la energía renovable y a otras soluciones para reducir las emisiones.

Pero el cambio climático es un reto global que no respeta las fronteras nacionales. Las emisiones en un punto del planeta afectan a otros lugares lejanos. Es un problema que requiere que la comunidad internacional trabaje de forma coordinada y precisa de la cooperación internacional para los países en desarrollo avancen hacia una economía baja en carbono. Los países están trabajando para adoptar un acuerdo global en París este mes de diciembre con el objetivo de luchar contra el cambio climático.

Metas

13.1.- Fortalecer la resiliencia y la capacidad de adaptación a los riesgos relacionados con el clima y los desastres naturales en todos los países.

Como se comenta en la Meta 11.b, l'Alcúdia ya dispone de un Plan de Prevención de Incendios Forestales y un Plan de Quemas. Actualmente está realizando obras en las cañerías del municipio para aumentar su calado y evitar así las inundaciones que se producen en parte del casco urbano.

En cambio, no posee ninguna medida encaminada a la reducción de los riesgos que podrían provocar otros desastres naturales, como la erosión y la desertificación.

Dado que la extensión de la masa forestal del municipio no es elevada, deberían establecerse y aplicarse planes y medidas de corrección encaminadas a la mitigación de estos problemas, como la plantación extensiva de especies mediterráneas. Aunque actualmente l'Alcúdia ya es participante de un proyecto de reforestación, es necesario destinar más esfuerzos económicos a la elaboración de planes a largo plazo para la consecución de la meta 13.1.

13.3.- Mejorar la educación, la sensibilización y la capacidad humana e institucional respecto de la mitigación del cambio climático, la adaptación a él, la reducción de sus efectos y la alerta temprana.

L'Alcúdia ha aumentado la sensibilización de los vecinos con su participación en los proyectos "Life Terra Ribera" y "Viles en Flor", además de las ayudas para la adquisición de placas fotovoltaicas. No obstante, para la consecución de la Meta 13.3., es necesario reforzar la concienciación de los habitantes del municipio a través de campañas de educación ambiental con actividades adaptadas a todas las edades.

ODS 15 VIDA DE ECOSISTEMAS TERRESTRES



Objetivo 15.- Vida de ecosistemas terrestres

El 30% de la superficie terrestre está cubierta por bosques y estos, además de proporcionar seguridad alimentaria y refugio, con fundamentales para combatir el cambio climático, pues protegen la diversidad biológica y las viviendas de la población indígena. Cada año desaparecen 13 millones de hectáreas de bosque y la degradación persistente de las zonas áridas ha provocado la desertificación de 3.600 millones de hectáreas.

La deforestación y la desertificación –provocadas por las actividades humanas y el cambio climático- suponen grandes retos para el desarrollo sostenible y han afectado a las vidas y los medios de vida de millones de personas en la lucha contra la pobreza. Se están poniendo en marcha medidas destinadas a la gestión forestal y la lucha contra la desertificación.

Metas

15.1.- De aquí a 2020, asegurar la conservación, el restablecimiento y el uso sostenible de los ecosistemas terrestres y los ecosistemas interiores de agua dulce y sus servicios, en particular los bosques, los humedales, las montañas y las zonas áridas, en consonancia con las obligaciones contraídas en virtud de acuerdos internacionales.

La relación con el agua tiene una doble vertiente en el municipio, por un lado la urbana que depende del abastecimiento y la recogida en el tejido residencial e industrial. Por otro lado, la necesidad de una superficie agraria extensa que depende de su disposición y limpieza.

Para afrontar el reto del futuro, la localidad tiene que, por un lado,

actualizar sus instalaciones de abastecimiento y recogida, poniendo por delante la necesidad de recoger y reutilizar la máxima aportación hídrica posible. Además, implementar medidas de ahorro en el consumo tanto de los espacios residenciales como de su industria.

Y por otro lado, adecuar los consumos hídricos de la industria agroalimentaria que se encuentra fuertemente arraigada en el tejido económico y social de la localidad.

15.2.- De aquí a 2020, promover la puesta en práctica de la gestión sostenible de todos los tipos de bosques, detener la deforestación, recuperar los bosques degradados y aumentar considerablemente la forestación y la reforestación a nivel mundial.

El municipio ya cumple con la Meta 15.2. a través de la aplicación de su Plan de Prevención de Incendios Forestales y el plan de reforestación del que es participante "Life Terra Ribera". Además, no hace un uso económico de la materia prima de los bosques.

Aun así, sería importante la elaboración de planes de reforestación a largo plazo teniendo en cuenta la resiliencia y diversidad de la masa forestal.

15.3.- De aquí a 2030, luchar contra la desertificación, rehabilitar las tierras y los suelos degradados, incluidas las tierras afectadas por la desertificación, la sequía y las inundaciones, y procurar lograr un mundo con efecto neutro en la degradación del suelo.

Como se ha comentado en la Meta 15.2., el Ayuntamiento participa actualmente en un programa de reforestación a nivel europeo, pero para proteger la masa forestal y ampliarla, debería redoblar sus esfuerzos y elaborar un plan de reforestación y conservación forestal a largo plazo, además de, a ser posible, proteger más sus zonas verdes en el PGOU.

15.4.- De aquí a 2030, asegurar la conservación de los ecosistemas montañosos, incluida su diversidad biológica, a fin de mejorar su capacidad de proporcionar beneficios esenciales para el desarrollo sostenible.

Para la correcta conservación de la masa forestal municipal a largo plazo, sería conveniente la elaboración de un Plan, como se comenta en la meta 15.3.

15.5.- Adoptar medidas urgentes y significativas para reducir la degradación de los hábitats naturales, detener la pérdida de biodiversidad y, de aquí a 2020, proteger las especies amenazadas y evitar su extinción.

En el municipio de l'Alcúdia no se ha perdido biodiversidad en la zona forestal en los últimos años, y además, se ha conseguido aumentar la variedad de especies en las zonas agrícolas.

Pese a ello, sí cabría una rehabilitación de la masa forestal para aumentar su resiliencia, siempre con especies autóctonas y respetando la biodiversidad típica del bosque mediterráneo.

15.9.- De aquí a 2020, integrar los valores de los ecosistemas y la biodiversidad en la planificación, los procesos de desarrollo, las estrategias de reducción de la pobreza y la contabilidad nacional y local.

El municipio de l'Alcúdia tiene un PGOU aprobado en el año 2002, en el cual el suelo agrícola y el suelo forestal están catalogados como tal, y por tanto no se permite su urbanización ni su cambio de uso. Así pues, el municipio ya cumple con esta meta.

15.a.- Movilizar y aumentar significativamente los recursos financieros procedentes de todas las fuentes para conservar y utilizar de forma sostenible la biodiversidad y los ecosistemas.

El municipio de l'Alcúdia ha sido beneficiario de ayudas económicas para la elaboración de planes para la conservación de la masa forestal de su municipio, además de los beneficios asociados a los dos proyectos con los que colabora, "Viles en Flor" y "Life Terra Ribera".

No obstante, podría potenciarse un mayor acceso a ayudas y subvenciones encaminadas a la recuperación de zonas degradadas y a la explotación sostenible de la superficie agrícola del municipio, para así alcanzar la Meta 15.a.

ODS 16 PAZ, JUSTICIA E INSTITUCIONES SÓLIDAS



Objetivo 16.- Paz, Justicia e instituciones sólidas

El objetivo 16 de los Objetivos de Desarrollo Sostenible propuestos se centra en la promoción de sociedades pacíficas e inclusivas para el desarrollo sostenible, la provisión de acceso a la justicia para todos y la construcción de instituciones responsables y eficaces a todos los niveles.

Metas

16.6.- Crear, a todos los niveles, instituciones eficaces y transparentes que rindan cuentas.

La Corporación Municipal de l'Alcúdia está impulsando y promueve diferentes planes municipales (Plan de Igualdad, Plan Urbano de Actuación Municipal) que le permitan disponer de herramientas planificadas de trabajo para una gestión más racional y eficaz del municipio.

16.7.- Garantizar la adopción en todos los niveles de decisiones inclusivas, participativas y representativas que respondan a las necesidades.

Las diferentes actuaciones realizadas en el municipio por la corporación municipal están diseñadas desde perspectivas metodológicas de carácter integrador y participativo.

16.10.- Garantizar el acceso público a la información y proteger las libertades fundamentales, de conformidad con las leyes nacionales y los acuerdos internacionales.

A nivel municipal se garantiza a los ciudadanos el acceso a la información a través de la página web municipal y mediante acciones de participación ciudadana (encuestas, sondeos, reuniones...).

ODS 17 ALIANZAS PARA LOGRAR LOS OBJETIVOS



Objetivo 17.- Alianzas para lograr los objetivos

Para que una agenda de desarrollo sostenible sea eficaz, se necesitan alianzas entre los gobiernos, el sector privado y la sociedad civil. Estas alianzas inclusivas se construyen sobre la base de principios y valores, una visión compartida y objetivos comunes que otorgan prioridad a las personas y al planeta, y son necesarias a nivel mundial, regional, nacional y local.

Es preciso adoptar medidas urgentes encaminadas a movilizar, reorientar y aprovechar billones de dólares de recursos privados para generar transformaciones a fin de alcanzar los Objetivos de Desarrollo Sostenible. Se necesitan inversiones a largo plazo, por ejemplo la inversión extranjera directa, en sectores fundamentales, en particular en los países en desarrollo. Entre estos sectores figuran la energía sostenible, la infraestructura y el transporte, así como las tecnologías de la información y las comunicaciones. El sector público deberá establecer una orientación clara al respecto. Deben reformularse los marcos de examen y vigilancia, los reglamentos y las estructuras de incentivos que facilitan esas inversiones a fin de atraer inversiones y fortalecer el desarrollo sostenible. También deben fortalecerse los mecanismos nacionales de vigilancia, en particular las instituciones superiores de auditoría y la función de fiscalización que corresponde al poder legislativo.

Metas

17.3.- Movilizar recursos financieros adicionales de múltiples fuentes para los países en desarrollo.

Desde el Ayuntamiento de l'Alcúdia hay interés por promover la solidaridad y el voluntariado de la población alcudiana, así como el compromiso para colaborar con proyectos de cooperación al desarrollo.

17.14.- Mejorar la coherencia de las políticas para el desarrollo sostenible.

Actualmente el Ayuntamiento de l'Alcúdia ya es firmante del Pacto de Alcaldías, y dispone del Plan para la consecución de una ciudad energéticamente eficiente. Además, con la elaboración del presente PUAM y el Plan de Movilidad Urbana Sostenible (PMUS), el municipio ha alcanzado la Meta 17.14. Por lo tanto, esta política será la que se siga de ahora en adelante.

17.17.- Fomentar y promover la constitución de alianzas eficaces en las esferas pública, público-privada y de la sociedad civil, aprovechando la experiencia y las estrategias de obtención de recursos de las alianzas.

A nivel municipal, el Ayuntamiento de l'Alcúdia fomenta y promueve las alianzas entre las esferas público-privadas y de la sociedad civil, mediante la elaboración de diferentes planes estratégicos como el presente Plan.

Actividad 4. Análisis DAFO

Una vez efectuado el diagnóstico correspondiente, es necesario materializar esta información en un análisis DAFO que nos ayude a tomar cualquier tipo de decisión estratégica. Esta herramienta nos ayudará a plantear las acciones que tenemos que poner en marcha, para aprovechar las oportunidades detectadas en el diagnóstico anterior, a preparar al Ayuntamiento de l'Alcúdia contra las amenazas, teniendo consciencia de las debilidades y fortalezas identificadas.

DEBILIDADES	AMENAZAS
Constituyen los aspectos limitadores de la capacidad de desarrollo del municipio de l'Alcúdia, a causa de sus características internas.	Son todos los factores externos que pueden llegar a impedir la ejecución de la estrategia municipal o poner en peligro el buen funcionamiento del municipio.
FORTALEZAS	OPORTUNIDADES
Reunen el conjunto de recursos internos, posiciones de poder y cualquier tipo de ventaja competitiva del municipio de l'Alcúdia.	Es cualquier factor que favorece su desarrollo.

DEBILIDADES

Urbanismo

- Exceso de consumos energéticos en edificios residenciales y terciarios
- Centro histórico en proceso de estancamiento poblacional
- Agotamiento del suelo industrial de parcelas de gran superficie
- Accesibilidad en espacios urbanos y edificios públicos
- Gestión del agua de uso urbano desactualizada
- Iluminación urbana deficitaria energéticamente
- Infraestructuras y sistemas de movilidad urbana desfasada
- Desconexión de la estructura verde entre lo urbano y lo agrícola
- Falta consolidar un sector terciario de mayor escala
- Existencia de una zona degradada socialmente (*Casa del barri de les Comes* y pedanía de Montortal) y en riesgo de exclusión social
- Problemas de conexión viaria en la CV-50 sin resolver
- Falta por consolidar zonas urbanas (*La Cooperativa*) frente a otras más desarrolladas (*La Creu* y *Camí Reial*)
- Centro histórico con pérdida de la valorización como espacio residencial de calidad (despoblamiento del centro histórico)

Socioeconómico

- Crecimiento vegetativo con tendencia decreciente
- Tasa de dependencia de la población menor de 16 años menor a la comarcal y provincial
- Ausencia de oferta estructurada de servicios para la ciudadanía
- Carencia de servicios actualizados para la población mayor
- Falta de coordinación entre los departamentos del Ayuntamiento
- Ausencia de comisiones de seguimiento en la ejecución de planes y actuaciones
- Falta de comisión de quejas y sugerencias

Medioambiente

- Ausencia de un inventario de suelos contaminados
- Fragilidad de la masa forestal ante incendios
- Baja frecuencia en el transporte público, tanto oferta como frecuencia
- Riesgo de erosión de los suelos debido a la baja cobertura vegetal
- Saturación acústica debida al tráfico
- Baja eficiencia energética por ausencia de envolvente térmico en las viviendas

Turismo

- Baja presencia en las redes sociales para la difusión del Turismo
- No dispone de una oficina de Red Tourist Info
- Baja retención de profesionales del turismo
- Escasa promoción del turismo
- Paneles informativos deteriorados como el de la Casa del Llaurador

AMENAZAS

Urbanismo

- Entrar en un proceso lento de pérdida poblacional
- Falta de creación de nuevas empresas con fuerte carácter innovador
- Dejar atrás la aplicación de los nuevos modelos sociales, económicos o medioambientales, con la consecuente pérdida de competitividad en la zona de influencia
- Abandonar un centro histórico con potencial para ser un referente residencial de calidad y sostenible
- Pérdida del patrimonio agrícola y falta de vinculación con los vecinos
- Ralentización de la transición hacia una sociedad ecológica y sostenible

Socioeconómico

- Salario de las mujeres menor al de los hombres
- Pensiones de cuantía menor a la comarcal
- Disminución del número de empresas con asalariados en el municipio
- Dependencia económica del sector servicios
- Aumento del número de contratos temporales frente a los indefinidos

Medioambiente

- Acuíferos vulnerables por presencia de nitratos debido a fertilizantes
- Vulnerabilidad de los suelos a ser contaminados debido a la alta presencia industrial
- Aumento generalizado del uso de vehículos
- Vertidos industriales en las aguas sin análisis en las arquetas
- Emisiones de gases a la atmósfera por parte de las industrias
- Elevada contaminación acústica en el eje viario de la población (CV-35)

Turismo

- Proximidad a destinos potencialmente turísticos
- Cambios en los hábitos de viajes de los turistas
- Influencia en el sector turístico producido por la pandemia mundial sanitaria debido al covid-19
- Presencia de destinos con unas características similares en su patrimonio natural y cultural

FORTALEZAS

Urbanismo

- Industrias del metal y mecánica proactivos en iniciativas tecnológicas y emprendimiento.
- Dotaciones públicas bien establecidas
- Relación estrecha entre vecinos e instituciones
- Empresas de bajo impacto medioambiental
- Centro histórico con alto valor cultural, social y urbano
- Puntos de recarga de automóviles eléctricos
- Entorno natural agrícola con gran valor ecológico y medioambiental
- Alto valor patrimonial edilicio

Socioeconómico

- Índice de envejecimiento menor al comarcal y provincial
- Tasa de dependencia de la población mayor de 64 años menor a la comarcal y provincial
- Índice de maternidad con tendencia ascendente los últimos dos años

- Crecimiento de la población en los últimos años
- Tipología de hogares parejas con hijos en el hogar
- Saldo migratorio positivo con tendencia al alza en los últimos años
- Renta media comarcal mayor a la provincial y autonómica
- Tendencia al aumento de la renta media en l'Alcúdia
- Tasa de riesgo de pobreza menor a la provincial y autonómica
- Plan interno de igualdad en el Ayuntamiento
- Comisión de Igualdad en el Ayuntamiento
- Plan Municipal de Igualdad
- Evolución del número de empresas a la alza
- Amplia oferta de ayudas sociales desde el Ayuntamiento
- Oferta de participación en la vida pública mediante los presupuestos participativos
- Alta representatividad de los ciudadanos a través de consejos y asociaciones

Medioambiente

- Ecoparque municipal de reciente construcción con materiales reciclados
- Uso de riego por goteo en la Comunidad de Regantes
- Aumento de la biodiversidad de los cultivos con la implantación del Kaki (D.O.P.)
- Plan de prevención de incendios forestales
- Plan de eficiencia energética local
- Fuentes de energía renovables en las instalaciones públicas
- Incentivos económicos municipales para instalación de paneles fotovoltaicos
- Fomento del transporte público por parte del Ayuntamiento
- Fomento de las energías renovables mediante subvenciones municipales
- Subvenciones municipales a la compra de bicicletas
- Participación en la iniciativa europea "Life Terra Ribera"
- Participación en el programa de la Comunitat Valenciana "Viles en Flor"

Turismo

- Rehabilitación de la Creueta como jardín histórico y atractivo turístico
- Participación en el programa Entre Comarques del Consorci de la Ribera
- Adhesión al programa Paratges del Consorci de la Ribera
- Miembro de la Ruta Bernardina
- Presencia de ciclorutas por el término municipal de l'Alcúdia
- La Iglesia de Sant Andreu Apòstol, conocida como "La Catedral de la Ribera" (BIC)
- Agrupació Musical de Veterans-Ribera del Xúquer (BIC)
- La Filharmònica Alcudiana (BIC)
- Desarrollo de la Feria Gastronòmica de l'Alcúdia
- Concurso de Putxero Valencià y Postres de Kaki de la Ribera

- Presencia de importantes yacimientos como Els Evols y el de la plaza Nogales
- Variedad de kaki Persimon con denominación de Origen Protegida Kaki Ribera del Xúquer
- Torneo Internacional de Fútbol Juvenil (COTIF)
- "Restaurante Miguel y Juani" con numerosos premios gastronómicos
- L'Entrada de la Mare de Déu de l'Oreto, Bien de Interés Cultural (BIC)
- Patrimonio cultural de carácter religioso (iglesias, ermitas, conventos,...)
- Relativa cercanía a las capitales más próximas, como Valencia, Castellón de la Plana, Alicante, o Albacete
- Autobús municipal gratuito que conecta el municipio de l'Alcúdia con el Hospital de la Ribera de Alcira

OPORTUNIDADES

Urbanismo

- Potenciar el activo de sectores emprendedores y tecnológicos con modelos industriales actuales
- Introducir parámetros medioambientales a largo plazo
- Potencial crecimiento de nuevos modos de trabajo y negocio, dependientes de la tecnología de la comunicación
- Atraer a vecinos que valoren un entorno urbano bien gestionado con servicios de proximidad
- Potenciar el centro histórico como uso residencial
- Convertir el municipio en vanguardia de localidades libres de CO2
- Industria con potencial de crecimiento y transformación hacia la nueva economía
- Consolidar un área urbana bien conectada y eficiente en su movilidad

Socioeconómico

- Aumento del número de pensionistas residentes
- Mejora de la estructura de servicios a la ciudadanía
- Ampliación de la oferta de servicios a las personas mayores
- Aumento de la coordinación de los departamentos
- Creación de comisiones de seguimiento

Medioambiente

- Concienciación de la población sobre el medioambiente
- Aumento de la sostenibilidad mediante la promoción de procesos más eficientes en el sector industrial
- Plan para la reforestación de la masa forestal a largo plazo

Turismo

- Turismo de interior como desestacionalizador del turismo de “sol y playa”
- Proximidad al Parque Natural Municipal de los Ullals del riu Verd y del Parque Natural Municipal de les Coves del Truig
- Incremento de las políticas municipales de potenciación turística
- Impulso de actividades turísticas por el Consorci de la Ribera
- Buena conexión con las principales vías de comunicación, como la A-7, CV-50 o Metrovalencia
- Cercanía el Circuit de la Ribera, ubicado en el vecino municipio de Guadassuar

FASE II. DEFINICIÓN DE OBJETIVOS ESTRATÉGICOS Y RESULTADOS ESPERADOS

Actividad 1. Definición y redefinición de la misión, visión y valores

Las actividades de análisis y diagnóstico correspondientes a la fase 1 de este Plan se materializan en la determinación de la MISIÓN, VISIÓN y VALORES estratégicos del Ayuntamiento de l'Alcúdia para su municipio.

MISIÓN

La misión del Ayuntamiento de l'Alcúdia es mejorar la calidad de vida de nuestros ciudadanas y ciudadanos, satisfacer las necesidades, desarrollo y expectativas de las personas usuarias de nuestros servicios, así como construir un municipio solidario, comprometido, sostenible y activo. Todo eso, con la participación de la ciudadanía y con un uso eficiente y eficaz de los recursos públicos con objetivo de enfrentar los retos presentes y futuros.

VISIÓN

Continuar transformando l'Alcúdia en un municipio **AMABLE** y **INTEGRADOR** para la ciudadanía, en el que estos convivan con seguridad y satisfacción, que sea **SOSTENIBLE** en la gestión de recursos (energéticos, agua medio ambiente, residuos y movilidad) en el que se promueve un entorno **PARTICIPATIVO, SOLIDARIO** y que esté **CONECTADO** con el mundo mediante la tecnología y el conocimiento.

VALORES

Los principios que rigen el Buen Gobierno y la Administración del Ayuntamiento de l'Alcúdia son:

Principio de legalidad. El Ayuntamiento de l'Alcúdia se organiza y actúa con sometimiento pleno a la Ley y al Derecho, y ejerce sus competencias con sujeción al que se dispone en la Constitución Española, en el Estatuto de Autonomía de la Comunidad Valenciana, y a la legislación básica estatal y autonómica sobre régimen local.

Principio de autonomía local. El Ayuntamiento de l'Alcúdia se organiza y ejerce sus competencias dentro de los límites de la autonomía local

reconocida y protegida por la Constitución Española. Por lo tanto, adoptará todas las medidas administrativas y ejercerá todas las acciones procesales que considere oportunas frente a cualquier actuación o situación de hecho que constituya una vulneración del contenido constitucionalmente protegido de esta autonomía local.

Principio de servicio objetivo al interés general. El Ayuntamiento de l'Alcúdia, bajo la superior dirección de la Alcaldía, sirve con objetividad y transparencia los intereses generales del municipio, tratando de conseguir en todas las facetas de la actuación corporativa las condiciones que aseguran el progreso y el bienestar de sus vecinos.

Principio de participación democrática. La organización y funcionamiento del Ayuntamiento de l'Alcúdia garantizará la más amplia participación democrática en el gobierno municipal y facilitará la intervención activa de la ciudadanía en la toma de decisiones.

Principio de integridad democrática, transparencia y proximidad. La composición, organización y régimen de funcionamiento de los órganos municipales garantizará la integridad democrática del Ayuntamiento de l'Alcúdia, la transparencia en el ejercicio de sus funciones de gobierno y administración municipal, y la máxima proximidad de la gestión corporativa a los intereses de los vecinos y vecinas.

Principio de gestión responsable. El Ayuntamiento de l'Alcúdia ejercerá con plena responsabilidad las funciones ejecutivas y administrativas que atribuyan las Leyes o le delegue la Comunidad Valenciana. La responsabilidad de Alcaldía y de las concejalías del Ayuntamiento de l'Alcúdia será exigible en los términos previstos en la Ley 7/1985, de 2 de abril, Reguladora de las Bases del Régimen Local, y en las otras disposiciones legales que resultan de aplicación.

Principio de eficacia, descentralización funcional y desconcentración. En el ejercicio de sus competencias, el Ayuntamiento de l'Alcúdia actuará con sujeción en el mandato constitucional de eficacia. La organización del Ayuntamiento se ajustará a los principios de descentralización funcional y desconcentración, con el fin de conseguir una distribución racional y eficiente en el ejercicio de las funciones encomendadas a los diferentes órganos municipales.

Actividad 2. Definición de objetivos generales y específicos

En este punto comenzamos con la definición de los objetivos generales. Estos determinan las líneas de acción que se concretan en la siguiente fase. Se propone, a continuación, una alineación de objetivos generales y específicos en base a la distribución de los 17 Objetivos de Desarrollo Sostenible y de cada una de las metas que con ellos se persigue. Así, en sucesivas fases observaremos como, cada objetivo planteado a continuación responde a determinadas metas, de forma única o compartida, pudiendo evaluar, en cada momento, el cumplimiento de los ODS de la Agenda 2030.

Estos objetivos se recogen por ejes estratégicos propuestos a partir del análisis previo; y en cada uno de ellos se marcarán los objetivos específicos, para, como se ha indicado anteriormente, concretar más adelante las líneas estratégicas.

1. Eje de urbanismo

Objetivo general 1: Reducir el consumo de agua a escala urbana con la mejora de las instalaciones de abastecimiento, canalización y recogida.

Objetivo específico 1.1: Mejorar la red de distribución y abastecimiento de agua potable.

Objetivo específico 1.2: Redactar un Plan de mejora de la red de saneamiento con la recogida de agua de lluvia y ejecutar las actuaciones.

Objetivo general 2: Reducir la demanda de energía y las emisiones de CO₂ a la atmósfera.

Objetivo específico 2.1: Mejora de la eficiencia energética del alumbrado público.

Objetivo específico 2.2: Mejora de la eficiencia energética de edificios públicos o instalaciones municipales.

Objetivo específico 2.3: Adquisición de vehículos dotados de distintivo ambiental de emisiones categoría ECO o categoría 0 emisiones para el uso municipal.

Objetivo específico 2.4: Ejecución de puntos de recarga para vehículos eléctricos.

Objetivo general 3: Garantizar espacios accesibles e inclusivos con la mejora tanto de los edificios como de las infraestructuras de movilidad.

Objetivo específico 3.1: Mejora de la accesibilidad en la edificación y en los espacios públicos.

Objetivo específico 3.2: Mejora de la movilidad urbana incluidas en el PMUS.

Objetivo general 4: Conservar y mejorar el estado actual de los edificios y las instalaciones municipales.

Objetivo específico 4.1: Inversión en restauración y conservación de los edificios con marcado valor patrimonial, que persigan su puesta en valor y utilización efectiva.

Objetivo específico 4.2: Otras actuaciones en materia de conservación y mantenimiento de las instalaciones municipales y otros espacios públicos.

2. Eje demográfico y social

Objetivo general 5: Lograr instituciones responsables y transparentes a todos los niveles.

Objetivo específico 5.1: Dotar de herramientas para una comunicación eficaz entre el Ayuntamiento y la ciudadanía.

Objetivo general 6: Incrementar la calidad de vida de los ciudadanos, logrando un estado de bienestar adecuado a sus necesidades.

Objetivo específico 6.1: Fomentar un adecuado uso de las TIC en todas las edades.

Objetivo específico 6.2: Promocionar y divulgar un estilo de vida saludable en todas las edades.

Objetivo general 7: Lograr una Administración más eficaz para con la ciudadanía.

Objetivo específico 7.1: Estructurar los departamentos del Ayuntamiento para una adecuada coordinación de los mismos.

Objetivo general 8: Mejorar los sistemas de comunicación e imagen deportiva de l'Alcúdia.

Objetivo específico 8.1: Fomentar la igualdad y representatividad de

las mujeres en los deportes.

Objetivo específico 8.2: Hacer visible el área de deportes a través de las diferentes vías de comunicación digital.

Objetivo general 9: Lograr espacios seguros en el municipio de l'Alcúdia.

Objetivo específico 9.1: Aumentar los servicios ofertados relativos a la seguridad ciudadana.

Objetivo específico 9.2: Sensibilización y prevención de la violencia de género.

Objetivo general 10: Mejorar los servicios sociales ofertados a la ciudadanía.

Objetivo específico 10.1: Dotar de más herramientas al departamento de servicios sociales.

Objetivo específico 10.2: Proporcionar atención directa a personas dependientes para poder ofrecerles una atención integral y de calidad.

Objetivo específico 10.3: Organizar y racionalizar toda la acción social dirigida a personas en situación o riesgo de exclusión social.

3. Eje de promoción económica

Objetivo general 11: Mejorar la situación de vulnerabilidad económica de las personas desempleadas y de los colectivos más sensibles a sufrirla (inmigrantes, mujeres, pensionista, etc.).

Objetivo específico 11.1: Facilitar la inserción laboral de las personas desempleadas, especialmente a los parados de larga duración.

Objetivo general 12: Fortalecer el tejido empresarial local, especialmente el comercial.

Objetivo específico 12.1: Apoyar a los comerciantes y empresarios de la localidad.

Objetivo general 13: Lograr el cumplimiento de las obligaciones legales de los clubes deportivos.

Objetivo específico 13.1: Ayudar a los clubes deportivos mediante asesoramiento.

Objetivo general 14: Desarrollar la industria y la ocupación ciudadana de l'Alcúdia.

Objetivo específico 14.1: Fomento del emprendimiento y el autoempleo.

4. Eje medioambiental

Objetivo general 15: Reducir la presión sobre los acuíferos.

Objetivo específico 15.1: Promover el uso sostenible del agua en el municipio.

Objetivo específico 15.2: Promover el uso sostenible del agua en industrias y agricultura.

Objetivo general 16: Disminuir la contaminación por nitratos en suelos y aguas.

Objetivo específico 16.1: Sustituir el uso de fertilizantes nitrogenados artificiales por otras técnicas de origen biológico.

Objetivo general 17: Aumentar la sostenibilidad agrícola en el municipio.

Objetivo específico 17.1: Promover el cultivo responsable.

Objetivo específico 17.2: Promover el uso de explotaciones agrícolas.

Objetivo general 18: Reducir la contaminación acústica del municipio.

Objetivo específico 18.1: Minimizar el ruido provocado por la presencia de la CV-50 y la A-7.

Objetivo general 19: Aumentar la resiliencia de los espacios naturales.

Objetivo específico 19.1: Conservar los espacios naturales de alto valor ambiental.

Objetivo general 20: Mejorar la gestión de los residuos urbanos.

Objetivo específico 20.1: Fomentar el reciclaje en el municipio.

Objetivo general 21: Controlar más ampliamente la calidad atmosférica.

Objetivo específico 21.1: Mejorar la calidad del aire.

5. Eje cultural y turístico

Objetivo general 22: Potenciar los elementos patrimoniales de carácter cultural y monumental.

Objetivo específico 22.1: Identificar, estructurar y difundir la

presencia de los recursos culturales ya existentes.

Objetivo específico 22.2: Fomentar la tradición culinaria del municipio.

Objetivo general 23: Impulsar el uso de los espacios naturales de acuerdo a las bases de un turismo sostenible.

Objetivo específico 23.1: Facilitar el uso de la red de senderos de la localidad.

Objetivo específico 23.2: Promocionar y fomentar el uso de la bicicleta.

Objetivo general 24: Lograr que los servicios electrónicos del municipio de l'Alcúdia sean accesibles para todas las personas.

Objetivo específico 24.1: Actualizar y adecuar la Administración electrónica y la agenda digital de acuerdo a las necesidades de la población.

FASE III. PLAN DE IMPLEMENTACIÓN

Actividad 1. Establecer líneas de actuación

Una vez establecidos los objetivos, es momento de identificar las líneas de actuación que van a llevarse a cabo para alcanzar los objetivos planteados. Estas líneas de actuación se materializan en proyectos/acciones reales a aplicar en el municipio de l'Alcúdia.

A continuación, por ejes estratégicos de actuación, según el análisis previo, se indicarán los objetivos generales y específicos con sus respectivas líneas de actuación.

1. Eje de urbanismo

Objetivo 1.- Reducir el consumo de agua a escala urbana con la mejora e las instalaciones de abastecimiento, canalización y de recogida.

ODS EN LOS QUE INTERVIENE

ODS 6: AGUA LIMPIA Y SANEAMIENTO

ODS 9: INDUSTRIA, INNOVACIÓN E INFRAESTRUCTURAS

ODS 11: CIUDADES Y COMUNIDADES SOSTENIBLES

ODS 12: PRODUCCIÓN Y CONSUMO RESPONSABLE

ODS 13: ACCIÓN POR EL CLIMA

Objetivo específico 1.1: Mejorar la red de distribución y abastecimiento de agua potable.

Línea de actuación 1.1.1.- Ejecutar actuaciones destinadas a la renovación y a la optimización y mejora de la eficiencia en el funcionamiento de las redes de abastecimiento, y distribución de agua potable municipal, así como redactar un Plan de mejora de la red de agua y saneamiento y ejecutar las actuaciones a posteriori.

Situación actual:

La red de distribución de agua potable se encuentra actualmente desactualizada, por lo que se estima que un exceso de pérdidas. Hay una falta de sistemas de medición y control que reduzcan dichas pérdidas. Además, se detectan redes de fibrocemento que tienen que ser renovadas.

Materialización de la actuación:

Las actuaciones más urgentes deberán ser subsanadas cuando sea requerido para el mantenimiento y mejora puntual de la red. En cuanto a la elaboración del Plan, se tiene que realizar en dos fases para poder ser efectiva y sustentada por un estudio previo profundo y riguroso. La primera de las fases consiste en la elaboración de un Plan de actuaciones sostenibles en la gestión del agua en el entorno urbano. Una vez realizado el plan, se tienen que llevar a cabo las medidas de mejora.

Como avance, en este documento, se propone tener en cuenta otras medidas, en concreto las siguientes:

- Reducción de las pérdidas de agua por la renovación y actualización de la red de abastecimiento de agua, incluidos los espacios de almacenamiento.
- Renovación de acometidas o contadores, manteniendo la edad de todos los contadores que conforman el parque por debajo de 12 años.
- Estudiar la sectorización con la idea de aumentar su número hasta conseguir los 19.
- Inclusión de un Plan de Gestión de Activos que permita planificar, con criterios e indicadores estandarizados, la renovación de la red existente.
- Mantener una tasa de renovación de conducciones superior a los 2 km/año.
- Mejorar el rendimiento hidráulico de la red hasta valores del 65-70%.
- Reducir el consumo global de agua de la ciudad hasta valores inferiores a 900.000 m³/año.
- Reducir el número de contadores comunitarios.
- Completar el proyecto de renovación del anillo de fibrocemento por canalización de fundición dúctil.

Objetivo específico 1.2: Mejorar la red de saneamiento y recogida de agua de lluvia

Línea de actuación 1.2.1.- Ejecutar actuaciones destinadas a la renovación y a la optimización y mejora de la eficiencia en el funcionamiento de las redes de saneamiento o recogida de aguas pluviales municipales, así como la redacción de un Plan de mejora de la red de saneamiento con la recogida de agua de lluvia y ejecutar las actuaciones.

Situación actual:

La red de saneamiento actual se encuentra desactualizada, desde la necesidad de acometer la separación de aguas grises y pluviales, hasta la recuperación del agua de lluvia antes de ser abocada.

Materialización de la actuación:

Del mismo modo que con la red de abastecimiento, antes de la elaboración del Plan, será necesario llevar a cabo ciertas actuaciones de mantenimiento y mejora. Posteriormente se deberá llevar a cabo la elaboración de un Plan de estudio en la mejora de la red de saneamiento y la posterior ejecución según el calendario que fijó el planeamiento elaborado.

- Renovación de las canalizaciones existentes con el objetivo de mejorar la eficiencia de la red, especialmente ante episodios de chubascos. Se tendrá en cuenta de manera particular el funcionamiento y la mejora de la red de alcantarillado.
- Evacuación de aguas pluviales en superficie.
- Nuevas redes separativas de recogida de aguas.
- Redimensionado de la red con el objetivo de absorber las zonas con riesgo de inundación alto.
- Modificar las acometidas de aguas residuales conectadas a la red separativa de aguas pluviales con el fin de poner fin a puntos de vertido de aguas residuales al medioambiente.
- Planificación de la renovación de la red de drenaje, con el fin de garantizar que ningún punto del casco urbano sufra inundaciones superiores a 15 cm ante unas lluvias torrenciales.
- Dotar con elemento Anti-DSU los aliviaderos existentes, y fomentar la implantación de técnicas de drenaje sostenible en los nuevos sectores de crecimiento.
- Renovar las conducciones más antiguas, especialmente las de hormigón con diámetros inferiores a 300mm, con el fin de minimizar los vertidos al subsuelo y facilitar las labores de mantenimiento y limpieza.

Objetivo 2.- Reducir la demanda de energía y las emisiones de CO₂ a la atmósfera

ODS EN LOS QUE INTERVIENE

ODS 3: SALUD Y BIENESTAR

ODS 7: ENERGÍA SOSTENIBLE Y NO CONTAMINANTE

ODS 9: INDUSTRIA, INNOVACIÓN E INFRAESTRUCTURAS

ODS 11: CIUDADES Y COMUNIDADES SOSTENIBLES

ODS 12: PRODUCCIÓN Y CONSUMO RESPONSABLE

ODS 13: ACCIÓN POR CLIMA

Objetivo específico 2.1: Mejora de la eficiencia energética en la iluminación pública.

Línea de actuación 2.1.1.- Sustitución y actualización del sistema de alumbrado público.

Situación actual:

Los sistemas de alumbrado público presentan un gran potencial de mejora en cuanto a la reducción del consumo y, por lo tanto, en las emisiones de CO₂ asociadas al uso. Reducir la dependencia energética de las administraciones públicas en este caso.

Materialización de la actuación:

Aquellas actuaciones sobre las instalaciones de alumbrado público que persigan mejorar la eficiencia y ahorro energético, la disminución de las emisiones de gases de efecto invernadero, limitar el resplandor luminoso nocturno o contaminación luminosa y reducir la luz intrusa o molesta. Entre las cuales se incluye:

- Sustitución de actuales equipos de alumbrado por otros de mayor rendimiento con la renovación de cuadros de mando. Tendrán que priorizar un mantenimiento preventivo como garantía de calidad.

- Inversión en equipos de regulación y control de las instalaciones que resultan en la optimización de su funcionamiento

Objetivo específico 2.2: Mejorar la eficiencia energética en edificios públicos o instalaciones municipales.

Línea de actuación 2.2.1.- Rehabilitar energéticamente los edificios y las instalaciones deficitarias.

Situación actual:

La red de edificios gestionados por la administración están obsoletos y desactualizados desde el punto de vista de la demanda y el consumo de energía. Este hecho, lleva a malgastar de manera exagerada los consumos y emisiones de CO₂ derivados del mal funcionamiento.

Materialización de la actuación:

Los edificios que pertenecen a la Administración tienen que situarse en vanguardia de las prestaciones en materias de eficiencia energética. Actualmente, las medidas que tienen que llevar a su mejora son las encaminadas en primer lugar a mejorar la envolvente térmica de los edificios. En segundo lugar, hay que mejorar las instalaciones consumidoras de energía, para finalmente implementar las energías renovables.

Antes de ejecutar las medidas de mejora, estas tienen que basarse en una auditoría energética previa que ordene, priorice y evalúe el calendario de mejoras teniendo en cuenta las inversiones, los periodos de retorno y la reducción de emisiones contaminantes.

Las medidas encaminadas a este objetivo tienen que incluir:

- Instalación de equipos de alumbrado más eficientes
- Sistemas de climatización con mayor rendimiento
- Mejorar la envolvente térmica
- Sistemas de regulación, control y monitorización de los consumos e incidencias en los edificios con detección temprana
- Instalaciones de energía renovable estableciendo puntos de recarga verdes para el coche eléctrico

Objetivo específico 2.3: Adquisición de vehículos dotados de distintivo ambiental de emisiones de categoría 0 emisiones para el uso municipal.

Línea de actuación 2.3.1.- Dotar de más vehículos eléctricos al municipio mediante la adquisición por ayudas o subvenciones.

Situación actual:

Actualmente el municipio de l'Alcúdia dispone de servicio de coche eléctrico, pero dada la demanda del mismo, sería necesario adquirir más para cubrirla.

Materialización de la actuación:

Búsqueda de ayudas y subvenciones para la adquisición de vehículos eléctricos.

Objetivo específico 2.4: Ejecución de puntos de recarga para vehículos eléctricos.

Línea de actuación 2.4.1.- Dotar al municipio de más puntos de carga para vehículos eléctricos mediante la adquisición por ayudas o subvenciones.

Situación actual:

En el término municipal de l'Alcúdia ya existen actualmente puntos de carga eléctricos, pero según la previsión de aumentar la flota de vehículos eléctricos así como la evolución de los coches hacia esa tipología, es necesaria la instalación de más puntos.

Materialización de la actuación:

Búsqueda de ayudas y subvenciones para la adquisición e instalación de puntos de carga de vehículos eléctricos.

Objetivo 3.- Garantizar espacios accesibles, inclusivos con la mejora tanto de los edificios como de las infraestructuras de movilidad

ODS EN LOS QUE INTERVIENE

ODS 3: SALUD Y BIENESTAR

ODS 7: ENERGÍA SOSTENIBLE Y NO CONTAMINANTE

ODS 9: INDUSTRIA, INNOVACIÓN E INFRAESTRUCTURAS

ODS 11: CIUDADES Y COMUNIDADES SOSTENIBLES

ODS 12: PRODUCCIÓN Y CONSUMO RESPONSABLE

ODS 13: ACCIÓN POR CLIMA

Objetivo específico 3.1: Mejora de la accesibilidad en la edificación en los espacios públicos

Línea de actuación 3.1.1.- Ejecución de actuaciones destinadas a la mejora de la accesibilidad en la edificación y espacios públicos y elaboración de un Plan Municipal de Accesibilidad

Situación actual:

La localidad de L'Alcúdia carece de plan de accesibilidad. No todos los edificios, instalaciones y sus accesos presentan las adecuadas normas de accesibilidad que se tienen que garantizar. En cuanto a los espacios urbanos exteriores, existen numerosas deficiencias en accesibilidad, especialmente con la rebaja de aceras. Desde el punto de vista puntual, se tiene que acometer un estudio detallado de las necesidades de cada uno de los edificios y sus instalaciones para llevar la ejecución de manera ordenada y establecer un orden de actuaciones según sean las necesidades y urgencias detectadas.

Materialización de la actuación:

La medida se basa en la realización de actuaciones que mejoren la accesibilidad que sean necesarias a corto plazo, y la redacción del plan y su posterior puesta en marcha con las actuaciones contempladas en este a largo plazo.

Las actuaciones incluidas en el plan, tienen que basarse en la adecuación y cumplimiento del Decreto 65/2019, de 26 de abril, del Consejo, de regulación de la accesibilidad en la edificación en los espacios públicos y la Orden VIV/561/2010, de 1 de febrero, por la cual se desarrolla el documento técnico de condiciones básicas de accesibilidad y no discriminación para el acceso y utilización de los espacios públicos urbanizados. El plan tiene que incluir, entre otros, los siguientes estudios:

- Reurbanización o ejecución de obras de viales, espacios o zonas urbanas con el objetivo de transformarlos en zonas de uso exclusivo o preferente peatonal.
- Mejorar la conexión, recorridos, accesibilidad y el entorno que rodea a los equipamientos públicos fuera del área de prioridad del casco antiguo y a los que no se llega por una calle de plataforma única, como es el caso Piscina Cubierta, Ciudad Deportiva, Ágora Joven, Centro de Salud y Centro de Día.
- Mejora de la calle en el núcleo pedáneo de Montortal. Cambiar de carácter de la calle a espacio compartido y prioridad peatón para que sea un espacio público de usos cotidianos. Reurbanizar la calle, igualando nivel y eliminando aceras, es decir, convirtiéndolo en plataforma única.
- Modificación o adaptación de aceras u otros elementos urbanos con el objetivo de mejorar las condiciones de accesibilidad.
- Aumento de la seguridad en las intersecciones con pasos de peatones.
- Adaptación de los pasos de peatones a la normativa en materia de accesibilidad.
- Mejora de los pasos de peatones transversales de la avenida Antonio Almela.

Objetivo específico 3.2: Mejora de la movilidad urbana incluida en el PMUS

Línea de actuación 3.2.1.- Ejecutar bajo un orden de prioridades las actuaciones que se deduzcan más adecuadas según el PMUS

Situación actual:

Actualmente se encuentra en fase de borrador la redacción del Plan de Movilidad Urbana Sostenible de L'Alcúdia. Las medidas de mejora serán aprobadas y confirmadas por el municipio.

Materialización de la actuación:

La medida consiste en ejecutar las medidas propuestas según el calendario previsto por el PMUS.

Entre las medidas podemos destacar hoy en día las siguientes propuestas:

- Incorporación de vehículos eléctricos con puntos de recarga de uso municipal
- Creación de una red de movilidad cotidiana: Mejora de la señalización de la red de movilidad cotidiana; Mejora de las intersecciones de la red de movilidad cotidiana; Dotación de verde urbano en la red de movilidad cotidiana; Dotación de mobiliario en la red de movilidad cotidiana; Eliminación de puntos inseguros de la red de movilidad cotidiana
- Mejora o implantación de nueva señalización horizontal y vertical en vías públicas.
- Creación de un área de prioridad en el casco antiguo: Señalización del área de prioridad de peatones del casco antiguo; Reurbanización de las calles del área de prioridad de peatones del casco antiguo; Reordenación del tráfico del área de prioridad del casco antiguo.
- Efectuar un control de ruidos y gases emitidos por los vehículos: Realización de mediciones acústicas al espacio público del municipio y control periódico del ruido de los vehículos motorizados; Realización de mediciones de emisiones de gases y partículas contaminantes.
- Permeabilizar la infraestructura viaria del ferrocarril: Mejora de los actuales pasos a nivel; Solicitud de eliminación de paso a nivel.
- Creación de nuevos itinerarios para paseo: Adecuación de la ronda Solidaridad como itinerario deportivo y saludable; Crear e interconexión → anillos en itinerarios.
- Mejorar la movilidad en bicicleta: Creación del anillo ciclista alrededor de la población; Creación de vías ciclistas estratégicas para conexión con polígonos industriales y equipamientos; Mejora de las ciclistas existentes que no reúnen las condiciones óptimas para la circulación ciclista en condiciones de seguridad y comodidad; Continuar en la instalación de de aparcamiento de bicicletas; Conexiones territoriales en bicicleta. Conectar l'Alcúdia con Guadassuar y con el espacio natural del río Magro; Fomentar el aumento de desplazamientos en bicicleta en el IES Évols.
- Movilidad en transporte público: Actualización de la comunicación e

información del servicio; Actualización del servicio de autobús al proyecto CV-111, la Ribera Alta-València; Adecuación de las paradas de autobús cumpliendo unas buenas condiciones de habitabilidad y confort, seguridad y accesibilidad, así como disponer de la información del servicio; Creación de un servicio de transporte municipal con un vehículo eléctrico y adaptado para diversidad funcional de carácter flexible; Adecuación del itinerario desde Montortal hasta la parada de metro.

- Solicitud de desvío de la CV-50 por fuera del casco urbano.
- Estudio de reordenación del tráfico con el objetivo de reducir las calles de doble sentido para dotar de seguridad al tráfico de peatones y ganar espacio en las aceras.
- Mejora de la señalización de la zona escolar.
- Reurbanización de la avenida Guadassuar para reducir el espacio al vehículo motorizado y ganar espacio en aceras, encajar un carril bici y continuar la alineación existente de arbolado.
- Reurbanización de calles e incorporación de nuevas plazas de aparcamiento. En calles con anchura de 10m, que permite un carril de circulación en sentido único, espacio para estacionamiento en cordón a un lado o a los dos lados, y aceras con el ancho mínimo de acuerdo a la normativa vigente en materia de movilidad. Con esta reurbanización se consiguen 354 nuevas plazas de aparcamiento.
- Reserva de espacio para estacionamientos de motocicletas y ciclomotores.
- Revisión de las plazas PMR y adaptación a normativa de accesibilidad.
- Incremento de plazas de carga y descarga.
- Promoción de alternativas de vehículos sostenibles para distribución urbana de mercancías.
- Movilidad hacia polígonos industriales: Aplicación de incentivos para promocionar la movilidad no motorizada dirigida a empresas y trabajadores; Elaboración de planes de movilidad de empresa; Adecuación de dos pasos sobre la acequia Real del Júcar para la movilidad a pie.
- Conexión territorial y entorno rural: Conexión desde el casco urbano con el río Magro. Crear una buena conexión ciclo-peatón, que enlazamos el núcleo y los lugares donde ya se han habilitado rutas ambientales y zonas de recreo, juegos, etc.; Mejorar la conexión desde el casco urbano con caminos rurales como caminos Plagamell, de la Montaña y de Benimodo.
- Modificación de Ordenanza Municipal de Tráfico (velocidad límite en el área de prioridad de peatones, la circulación de bicicletas, el estacionamiento de ciclomotores, motocicletas y vehículos pesados, la regulación horaria de reparto de mercancías en las plazas

reservadas a la carga y descarga, regulación de nuevos tipos de movilidad como patinetes y similares).

- Elaboración de un proyecto de movilidad escolar en el CEIP Heretats.
- Incorporación de los conceptos sobre movilidad sostenible en el currículum escolar.
- Implantación de elementos en vías urbanas que tengan como objetivo la pacificación del tráfico.
- Realizar una transición de la movilidad del municipio hacia un sistema sostenible, que minimice los impactos de la actividad urbana y se adapte a las necesidades de la población.

Objetivo 4.- Conserva y mejora del estado actual de los edificios y las instalaciones municipales

ODS EN LOS QUE INTERVIENE

ODS 8: TRABAJO DECENTE Y CRECIMIENTO ECONÓMICO

ODS 9: INDUSTRIA, INNOVACIÓN E INFRAESTRUCTURAS

ODS 11: CIUDADES Y COMUNIDADES SOSTENIBLES

Objetivo específico 4.1: Inversión en restauración y conservación de edificios con marcado valor patrimonial, que persigue su puesta en valor y utilización efectiva.

Línea de actuación 4.1.1.- Ejecución de trabajos de restauración de edificios con un alto valor patrimonial y de nueva construcción.

Situación actual:

Como ya hemos visto, l'Alcúdia cuenta con un amplio parque de edificios de alto valor patrimonial, así como de nueva construcción. Su mantenimiento y conservación requieren de constantes procesos de restauración, que son los incluidos en esta línea de actuación. Las restauraciones incluyen actuaciones de ampliación y mejora de los usos previstos.

Materialización de la actuación:

Estas medidas incluyen los trabajos sobre los siguientes edificios:

- Restauración de la casa y jardín de la Creueta y su valoración como Bien de Relevancia Local.
- Restauración de las Ruinas del antiguo Convento Franciscano en la plaza Tirant lo Blanc y habilitación del espacio.
- Rehabilitación del edificio de la antigua noria de Santa Bárbara y creación del museo del agua, para poner en valor el regadío tradicional, enmarcado dentro de un proyecto global con la noria y el acueducto de la Mota.
- Elaboración de un Plan Director de la Casa de la Cultura.
- Rehabilitación de la Casa de la Música y habilitación de una sala de audiciones.
- Creación y digitalización del Archivo Municipal

Objetivo específico 4.2: Otras actuaciones en materia de conservación y mantenimiento de instalaciones municipales y espacios públicos

Línea de actuación 4.2.1.- Redactar diversos planes de ejecución y ejecutar obras de reforma interior en edificios municipales

Situación actual:

Siguiendo la misma línea de actuación anterior, pero referido en edificios de menor relevancia cultural, tenemos una serie de actuaciones que no comportan trabajos de restauración puesto que no han perdido carácter patrimonial, pero sí que requieren una reforma o remodelación.

Se trata de edificios, la función de los cuales empieza a estar comprometida para las actividades a las cuales están destinados. Su reforma ayudaría a mejorar los servicios que estos prestan a sus ciudadanos.

Además, el Ayuntamiento tiene competencias en la conservación de otros espacios públicos como las calzadas, los caminos rurales y zonas verdes municipales.

Materialización de la actuación:

Los edificios propuestos para acometer trabajos de reforma son:

- Plan director y instalaciones deportivas.
- Plan director y instalaciones culturales.
- Reforma integral del Ayuntamiento.

- Reforma Casa de la Solera.
- Reforma del Cementerio.
- Reforma del Mercado.

En cuanto a la mejora de otros espacios públicos, se contemplan las actuaciones en viales urbanos no incluidas en el PMUS, tales como los trabajos de mantenimiento de la pavimentación etc., el mantenimiento de caminos rurales, así como su mejora y las actuaciones pertinentes en las zonas verdes municipales para conseguir su correcta conservación.

Línea de actuación 4.2.2.- Creación de normativas para el uso de las instalaciones existentes.

Situación actual:

Actualmente se carece de normativas que regulen de manera específica las instalaciones municipales, puesto que se apela al uso respetuoso de las mismas.

Materialización:

Proponer normativas generales y específicas de cada instalación, creando un canal de comunicación con la ciudadanía y los trabajadores para darlas a conocer y fomentar su cumplimiento.

Línea de actuación 4.2.3.- Proponer y coordinar el diseño de nuevos espacios del entorno urbano para la práctica deportiva.

Situación actual:

La existencia de entornos urbanos infrautilizados puede ser aprovechable para la creación de nuevos espacios para la práctica de diferentes actividades deportivas.

Materialización:

Diseño de una propuesta de actividades deportivas para el aprovechamiento de espacios urbanos.

2. Eje demográfico y social

Objetivo 5.- Lograr instituciones responsables y transparentes a todos los niveles

ODS EN LOS QUE INTERVIENE

ODS 3: Salud y Bienestar

ODS 10: Reducción de las desigualdades

ODS 11: Ciudades y comunidades Sostenibles

ODS 16: Paz, justicia e instituciones

Objetivo específico 5.1.- Dotar de herramientas para una comunicación eficaz entre el Ayuntamiento y la ciudadanía.

Línea de actuación 5.1.1.- Disponer de buzones de quejas y sugerencias.

Situación actual:

Hoy en día, la población de l'Alcúdia no cuenta con una comisión de quejas y sugerencias que esté a su disposición, por lo que a la hora de querer aportar este tipo de información deber dirigirse directamente al personal del Ayuntamiento.

Materialización de la actuación:

Proporcionar un buzón de quejas y sugerencias en la página web del Ayuntamiento de l'Alcúdia, así como un buzón físico en el propio Ayuntamiento de forma que se facilite el acceso a este a todas las generaciones.

Línea de actuación 5.1.2: Estructurar los servicios ofertados por el Ayuntamiento a los ciudadanos.

Situación actual:

El Ayuntamiento de l'Alcúdia cuenta con muchos servicios destinados a la población del municipio. Sin embargo, estos no cuentan con una correcta organización.

Es por ello que los vecinos no hacen uso de estos, ya que les resulta

complicado encontrar la información adecuada de la que precisan, por lo que a pesar de tener varios servicios, la actividad en estos es baja.

Materialización de la actuación:

Organizar adecuadamente todos los servicios que se ofertan de forma clara y atractiva para la atención de la población de l'Alcúdia.

Objetivo 6.- Incrementar la calidad de vida de los ciudadanos, logrando un estado de bienestar adecuado a sus necesidades

ODS EN LOS QUE INTERVIENE

ODS 3: Salud y Bienestar

ODS 5: Igualdad de Género

ODS 10: Reducción de las desigualdades

ODS 11: Ciudades y Comunidades Sostenibles

ODS 16: Paz, justicia e instituciones sólidas

ODS 17: Alianzas para lograr los objetivos

Objetivo específico 6.1.- Fomentar un adecuado uso de las TIC en todas las edades.

Línea de actuación 6.1.1.- Desarrollar actividades y talleres que propicien el uso de las nuevas tecnologías.

Situación actual:

Cada vez más se da la información sobre los municipios a través de las redes sociales, como Facebook, Instagram y Twitter en el caso de l'Alcúdia. Sin embargo no todas las personas tienen acceso a estas, sobre todo las personas mayores del municipio, las cuales no cuentan con los recursos necesarios para utilizarlas.

Materialización de la actuación:

Realizar talleres y actividades para todas las generaciones donde se

explique cómo funcionan las TIC, así como tener una constante actualización en estas.

Línea de actuación 6.1.2: Sensibilización sobre los peligros que conlleva el uso excesivo de los móviles y las redes sociales, especialmente entre los más jóvenes

Situación actual:

Las redes externas al Ayuntamiento pueden suponer un problema, principalmente a los jóvenes, ya que pueden hacer un mal uso de estas por falta de información, lo que conlleva a una mala gestión.

Materialización de la actuación:

Realizar talleres de información, destinadas principalmente a los más jóvenes, sobre los peligros que conlleva el mal uso de las nuevas tecnologías, donde se den charlas explicativas y ejemplos de los problemas que pueden suponer.

Objetivo específico 6.2.- Promocionar y divulgar un estilo de vida saludable en todas las edades.

Línea de actuación 6.2.1.- Fomentar la práctica de actividades físicas orientadas al bienestar de la tercera edad.

Situación actual:

La población de l'Alcúdia presenta una clara tendencia al envejecimiento, por lo que el Ayuntamiento debe procurar un adecuado envejecimiento de la población mediante actividades que favorezcan el bienestar general de las personas de la tercera edad.

Materialización de la actuación:

Con el fin de mejorar las funciones cardiorrespiratorias, mentales, musculares, óseas y funcionales de los adultos mayores, proponemos establecer una agenda anual donde queden recogidas todas las actividades, talleres, charlas y jornadas deportivas orientadas a fortalecer el bienestar de las personas de la tercera edad, como, por ejemplo: paseos de nivel muy fácil, autoconocimiento y relación con el cuerpo de forma saludable, taller de *mindfulness*, ejercicios de movilidad, gimnasia aeróbica,...

Línea de actuación 6.2.2.- Organizar eventos deportivos de actividades físicas y de salud para todos los grupos poblacionales.

Situación actual:

El deporte es una herramienta esencial para el bienestar físico y mental de todas las personas. De hecho, el municipio de l'Alcúdia dispone de diferentes espacios e instalaciones deportivas donde sus ciudadanos pueden practicar deporte.

Materialización de la actuación:

Por ello, proponemos el diseño y estructuración de diferentes actividades y eventos deportivos organizados en una agenda anual con la finalidad de tener una visión global de todas aquellas actividades que componen el mismo, como, por ejemplo: actividades dirigidas (pilates, yoga, bodycombat, bodybalance, bodypump, crossfit, zumba, ciclismo, hit...), campeonatos de fútbol, baloncesto y voleibol, triatlón, volta a peu, maratón...

Línea de actuación 6.2.3: Desarrollar un sistema de escuelas deportivas y competiciones que se adapten a las necesidades reales de los niños y niñas del municipio.

Situación actual:

Son múltiples los estudios que aseguran que la práctica de deporte desde edades tempranas, benefician a los mismos en su bienestar físico y mental, así como la coordinación, la agilidad, la percepción espacial y el equilibrio.

Según la Organización Mundial de la Salud (OMS), en el mundo el 80% de los niños y niñas y adolescentes no hacen el suficiente ejercicio a diario. Estos datos son alarmantes, pues el sedentarismo conlleva numerosas consecuencias producidas por la poca práctica deportiva (sobrepeso, obesidad, problemas en las articulaciones, trastornos mentales...) por ello es importante inculcar y hacer entender al público infantil la importancia que supone llevar un estilo de vida saludable.

Materialización de la actuación:

Con la finalidad de incentivar el deporte como un estilo de vida saludable, se propone para fomentar su práctica desde edades tempranas mediante el desarrollo de un sistema de gestión de escuelas deportivas que funcionen todo el año, donde se impartan variedad de deportes que fomenten los valores asociados a los mismos.

De esta manera el público tanto infantil como juvenil podrá practicar deporte a través de la celebración de eventos y competiciones, así como cursos deportivos. Para ello, se fomentará el uso de las instalaciones deportivas municipales.

Objetivo 7.- Lograr una Administración más eficaz para con la ciudadanía

ODS EN LOS QUE INTERVIENE

ODS 3: Salud y Bienestar

ODS 10: Reducción de las desigualdades

ODS 11: Ciudades y comunidades Sostenibles

ODS 16: Paz, justicia e instituciones

Objetivo específico 7.1.- Estructurar los departamentos del Ayuntamiento para una adecuada coordinación de los mismos.

Línea de actuación 7.1.1.- Instaurar una Comisión de Seguimiento multidisciplinar por áreas municipales para la ejecución de proyectos y planes.

Situación actual:

En el Ayuntamiento de L'Alcúdia no se realiza un buen seguimiento a la hora de ejecutar los planes y proyectos propuestos. Así pues, debe haber una Comisión de Seguimiento que gestione todos los proyectos y planes que se lleven a cabo en cada área municipal, de forma que se cumpla correctamente con lo establecido en cada uno de ellos, además de tener una buena coordinación entre las diferentes áreas.

Materialización de la actuación:

Establecer una Comisión de Seguimiento que controle todos los proyectos y planes que lleve a cabo el Ayuntamiento para tener una buena gestión de estos.

Línea de actuación 7.1.2: Mejorar la coordinación y comunicación entre los departamentos.

Situación actual:

En el Ayuntamiento de l'Alcúdia a veces se produce una falta de coordinación y comunicación entre los mismos departamentos que lo componen, de forma que las acciones llevadas a cabo dentro de este pueden verse afectadas a la hora de realizarlas.

Materialización de la actuación:

Disponer de una comisión o un departamento encargado de vincular los distintos departamentos del Ayuntamiento para una mejor comunicación y coordinación.

Objetivo 8.- Mejorar los sistemas de comunicación e imagen deportiva de l'Alcúdia.

ODS EN LOS QUE INTERVIENE

ODS 3: Salud y Bienestar

ODS 5: Igualdad de Género

ODS 10: Reducción de las desigualdades

Objetivo específico 8.1.- Fomentar la igualdad y representatividad de las mujeres en los deportes.

Línea de actuación 8.1.1.- Desarrollar programas de visibilidad del deporte y la mujer.

Situación actual:

El 19 de abril de 1967, Katherine Switzer se coló en la Maratón de Boston convirtiéndose así en la primera mujer en disputar un maratón en la historia, ya que hasta el momento, las mujeres no tenían permitido participar en muchas pruebas deportivas.

De aquel entonces solo han transcurrido 67 años y, aunque cada vez existe un mayor número de deportistas femeninas, todavía es necesario luchar para lograr la erradicación de los tratos discriminatorios en cuestiones de prestigio, económicas, sociales, de cobertura mediática e incluso sanitaria de las mujeres deportistas.

Materialización de la actuación:

Con la finalidad de impulsar la presencia de la mujer en los deportes, aumentar su representatividad, y romper con tabúes asociados a los mismos, se plantea el desarrollo de diferentes programas deportivos anuales que ayuden a la consecución del objetivo, como, por ejemplo: talleres de fortalecimiento del suelo pélvico, el deporte durante la menstruación y la menopausia; juegos infantiles que permitan educar en valores de igualdad; debates y charlas sobre el papel de la mujer y el deporte; organización de campeonatos deportivos femeninos y mixtos...

Objetivo específico 8.2.- Hacer visible el área de deportes a través de las diferentes vías de comunicación digital.

Línea de actuación 8.2.1.- Potenciar el deporte a través de las redes sociales.

Situación actual:

El municipio de l'Alcúdia está muy estrechamente relacionado con el mundo del deporte, tal y como podemos comprobar con la popularidad y afición que transmite el Torneo Internacional de Fútbol de l'Alcúdia, conocido mundialmente como el COTIF.

Además, los ciudadanos disponen de diferentes instalaciones y servicios deportivos donde pueden practicar una gran variedad de actividades deportivas.

Materialización de la actuación:

Generar una marca identificativa y diferenciadora que permita potenciar y promocionar a través de las redes sociales todas aquellas actividades, jornadas, talleres, y acciones relacionadas con el área del deporte.

De esta manera, los ciudadanos del municipio permanecerán informados acerca de toda la información relativa a esta área, dando una mayor visibilidad a cada una de las acciones que el Ayuntamiento desarrolla.

Objetivo 9.- Lograr espacios seguros en el municipio de l'Alcúdia.

ODS EN LOS QUE INTERVIENE

ODS 3: Salud y Bienestar

ODS 5: Igualdad de Género

ODS 10: Reducción de las desigualdades

Objetivo específico 9.1.- Aumentar los servicios ofertados relativos a la seguridad ciudadana.

Línea de actuación 9.1.1.- Disponer de una nueva Central de Policía Local.

Situación actual:

L'Alcúdia dispone de una comisaría de Policía Local situada en la calle del Pintor Vergara, en la cual recientemente el área de Seguridad Ciudadana ha aumentado su plantilla con nuevos agentes de policía, lo que contribuye a incrementar la atención, protección y bienestar de la ciudadanía.

Materialización de la actuación:

Con la finalidad de disponer de una comisaría más amplia para la mejora de la atención ciudadana, proponemos consolidar una nueva Central de Policía Local en el municipio de l'Alcúdia.

Línea de actuación 9.1.2: Ampliación del parque existente de cámaras de control de tránsito y seguridad ciudadana.

Situación actual:

La localidad de l'Alcúdia dispone de cámaras de control de tránsito en diferentes puntos del núcleo urbano, las cuales permiten ejercer un mayor control y seguridad en el municipio, favoreciendo a su vez la prevención del vandalismo y actos incívicos.

Materialización de la actuación:

En este sentido, puesto que el objetivo principal es aumentar la seguridad del municipio, planteamos ampliar el número de videocámaras de control que permita la regulación, vigilancia y

disciplina del tráfico y sus viandantes. De esta manera, eviten actitudes lesivas para la seguridad vial y los principios básicos de convivencia.

Objetivo específico 9.2: Sensibilización y prevención de la violencia de género.

Línea de actuación 9.2.1: Continuación y mejora del Plan de VioGén de Violencia de género.

Situación actual:

La violencia de género es la manifestación extrema de la desigualdad, la evidencia de un déficit democrático y uno de los síntomas de la incompleta ciudadanía de las mujeres. En este sentido, el Ayuntamiento de l'Alcúdia toma medidas y realiza actuaciones para lograr erradicar cualquier forma de violencia hacia las mujeres, como, por ejemplo, mediante el Plan de Igualdad o el Plan de VioGén de Violencia de género.

Materialización de la actuación:

Por este motivo, planteamos la continuación y mejora de los objetivos, las medidas y actuaciones contempladas en el Plan de VioGén de Violencia de género.

Objetivo 10.- Mejorar los servicios sociales ofertados a la ciudadanía.

ODS EN LOS QUE INTERVIENE

ODS 3: Salud y Bienestar

ODS 5: Igualdad de Género

ODS 10: Reducción de las desigualdades

Objetivo específico 10.1: Dotar de más herramientas al departamento de servicios sociales.

Línea de actuación 10.1.1: Reorganización del departamento de Recursos

Humanos de Servicios Sociales de l'Alcúdia.

Situación actual:

El municipio de l'Alcúdia cuenta actualmente con un departamento de RRHH encargados de los asuntos relacionados con los servicios sociales. Sin embargo, debido a la alta demanda de dichos servicios es necesaria la reorganización del departamento de RRHH existente. Esto viene marcado por la Ley Autonómica de Servicios Sociales de la Comunitat Valenciana.

Materialización de la actuación:

Con la finalidad de mejorar la atención a la ciudadanía en materia de los servicios sociales, proponemos la reorganización del número de trabajadores en la plantilla de RRHH de l'Alcúdia. Se debe reorganizar el departamento de los lugares de trabajo de Servicios sociales para una mejor distribución de las funciones, tareas, etc. con el objetivo de mejorar la eficacia y la eficiencia.

Línea de actuación 10.1.2: Incremento de la dotación de emergencia social.

Situación actual:

El Ayuntamiento de l'Alcúdia dispone de partidas de emergencia social para hacer frente a situaciones de necesidad, como, por ejemplo, la actual crisis económica como consecuencia de la pandemia mundial provocada por el covid-19.

Materialización de la actuación:

Sin embargo, la situación actual que vive el municipio de l'Alcúdia hace necesario el incremento de la dotación de emergencia social para ayudar a los vecinos más afectados por la pandemia.

Línea de actuación 10.1.3: Consolidación de una Oficina de Viviendas.

Situación actual:

El Ayuntamiento de l'Alcúdia ve necesario la consolidación de una Oficina de Viviendas para poder ofrecer servicios de información y tramitar ayudas a la vivienda a sus ciudadanos.

Materialización de la actuación:

Por este motivo, planteamos la consolidación de una Oficina de Viviendas en el municipio de l'Alcúdia para asesorar, informar y acompañar desde un punto de vista jurídico y social, en los asuntos

que conciernen a la vivienda, como son los arrendamientos, compra venta, subvenciones, desahucios o los alquileres sociales.

Línea de actuación 10.1.4: Ejecución de nuevas instalaciones para servicios municipales.

Situación actual:

Actualmente el municipio de l'Alcúdia dispone de una amplia oferta de servicios sociales para mejorar la calidad de vida de sus ciudadanos. No obstante, dada su elevada población y la evolución de las necesidades de las mismas, es necesario llevar a cabo la ejecución de nuevas instalaciones para servicios municipales que den respuesta a las necesidades municipales.

Materialización de la actuación:

Con la finalidad de cumplir con las necesidades sociales, se debe ampliar el número de instalaciones para el área de servicios sociales.

Objetivo específico 10.2: Proporcionar atención directa a personas dependientes para poder ofrecerles una atención integral y de calidad.

Línea de actuación 10.2.1: Ampliación del Servicio de Atención Domiciliaria.

Situación actual:

El Centro de Servicios de Atención Domiciliaria (SAD) de l'Alcúdia, prestan servicios de atención domiciliaria desde varios aspectos: el asistencial, el de apoyo emocional, el de fomento de la participación social y el informativo sobre recursos disponibles para las diversas necesidades, entre otras funciones.

Materialización de la actuación:

Con el propósito de lograr que las personas usuarias de los Servicios de Atención Domiciliaria puedan alcanzar sus objetivos vitales, en un entorno seguro y de bienestar, proponemos ampliar el SAD de l'Alcúdia.

Objetivo específico 10.3: Organizar y racionalizar toda la acción social dirigida a personas en situación o riesgo de exclusión social.

Línea de actuación 10.3.1: Redacción del Plan de Integración Social.

Situación actual:

La pobreza, la marginación y la exclusión social son fenómenos que están estrechamente relacionados con el desarrollo de la sociedad. Además, dichas situaciones pueden prevenirse y reducir su impacto mediante la elaboración de un Plan de Integración Social que contemple la situación actual, las medidas, los objetivos y las actuaciones para prevenir cualquier tipo de desigualdad y exclusión social.

Materialización de la actuación:

Por ello, proponemos la elaboración y ejecución de un Plan de Integración Social con la finalidad de adoptar y aplicar las medidas necesarias para reducir el número de personas con riesgo de pobreza o exclusión social.

3. Eje de promoción económica

Objetivo 11.- Mejorar la situación de vulnerabilidad económica de las personas desempleadas y de los colectivos más sensibles a sufrirla (inmigrantes, mujeres, pensionistas,...)

ODS EN LOS QUE INTERVIENE

ODS 1: Fin de la Pobreza

ODS 2: Hambre Cero

ODS 3: Salud y Bienestar

ODS 5: Igualdad de Género

ODS 8: Trabajo decente y Crecimiento Económico

ODS 10: Reducción de las desigualdades

Objetivo específico 11.1.- Facilitar la inserción laboral de las personas desempleadas, especialmente a los parados de larga duración.

Línea de actuación 11.1.1.- Impulsar los servicios, programas, actividades y acciones de promoción del empleo.

Situación actual:

En l'Alcúdia se realizan sobre todo contratos temporales, lo que promueve que se produzca un mayor número de personas demandantes de empleo. Puesto que es el sector servicios el que domina en el municipio, gran parte de estos contratos se corresponden con este sector. Además el 50% de la distribución de los parados también pertenece al sector servicios. Bien es cierto que en el sector agrícola ha aumentado el número de demandantes de empleo, conformando un 27% del total.

Es por ello, que es necesario promocionar el empleo mediante los servicios proporcionados por el Ayuntamiento de l'Alcúdia.

Materialización de la actuación:

Crear una oficina de información y solicitud y gestión de los

Programas de empleo de la Diputación (EMCORD, EMCORP, EMERGE, EMPUJU, EMPCUJU, ECOVID)

Objetivo 12.- Fortalecer el tejido empresarial local, especialmente el comercial

ODS EN LOS QUE INTERVIENE

ODS 1: Fin de la Pobreza

ODS 2: Hambre Cero

ODS 3: Salud y Bienestar

ODS 5: Igualdad de Género

ODS 8: Trabajo decente y Crecimiento Económico

ODS 10: Reducción de las desigualdades

Objetivo específico 12.1.- Apoyar a los comerciantes y empresarios de la localidad.

Línea de actuación 12.1.1.- Realizar campañas de promoción y concienciación de la importancia del consumo de productos locales y de cercanía.

Situación actual:

En el término municipal de l'Alcúdia se dedica el 75,6% de la superficie a la agricultura, por lo que su economía, después del sector servicios, se basa principalmente en el sector primario, sin embargo, no ha desarrollado apenas un tejido productivo propio.

No obstante, la abundancia de la agricultura en el municipio facilita la compra del consumo local.

Materialización de la actuación:

Realizar campañas de promoción del consumo local o de proximidad y de apoyo al sector comercial y de servicios locales, donde se dispongan productos locales para una mayor atracción de la población.

Objetivo 13.- Lograr el cumplimiento de las obligaciones legales de los clubes deportivos.

ODS EN LOS QUE INTERVIENE

ODS 1: Fin de la Pobreza

ODS 8: Trabajo decente y Crecimiento Económico

ODS 10: Reducción de las desigualdades

Objetivo específico 13.1.- Ayudar a los clubes deportivos mediante asesoramiento.

Línea de actuación 13.1.1.- Asesorar en materia fiscal, contable, jurídica, laboral y organizativa a los clubes deportivos.

Situación actual:

Los servicios dados a la población de l'Alcúdia en materia de deporte son muy variados. Es por ello que cada club, escuela, peña y asociaciones deportivas necesitan disponer de conocimientos en materia fiscal, contable, jurídica, laboral y organizativa para poder ejercer adecuadamente su actividad.

Materialización de la actuación:

Es por ello que proponemos disponer de un sistema que gestione en estas materias a cada uno de los clubes y escuelas de personas, de manera que los clubes deportivos realicen una correcta gestión de estos.

Línea de actuación 13.1.2.- Regular el uso de los espacios deportivos.

Situación actual:

Actualmente no existe una regulación específica sobre el uso de los espacios deportivos entre clubes. Además, también hay ausencia de ésta para gestionar los espacios públicos a la hora de llevar a cabo otro tipo de actividades.

Materialización de la actuación:

Creación de un calendario de uso y disfrute de espacios deportivos

entre clubs.

Línea de actuación 13.1.3.- Crear una línea de ayudas para apoyar la práctica asociativa organizada.

Situación actual:

Actualmente la gestión de las asociaciones no se realiza de manera integrada incorporando todas las necesidades de manera que puedan llevar a cabo sus actividades de manera justa e igualitaria.

Materialización de la actuación:

Creación de una línea de ayudas para el tejido asociativo en el ámbito deportivo. Cesión de instalaciones municipales infrautilizadas para la práctica de las actividades del tejido asociativo.

Objetivo 14.- Desarrollar la industria y la ocupación ciudadana de l'Alcúdia.

ODS EN LOS QUE INTERVIENE

ODS 1: Fin de la Pobreza

ODS 8: Trabajo decente y Crecimiento Económico

ODS 10: Reducción de las desigualdades

Objetivo específico 14.1.- Fomento del emprendimiento y el autoempleo.

Línea de actuación 14.1.1: Promover una asociación empresarial.

Situación actual:

Actualmente, de acuerdo a los datos extraídos del Banco de Datos Territorial del Portal Estadístico de la Generalitat Valenciana, el municipio de l'Alcúdia dispone de un total de 371 empresas inscritas en la Seguridad Social, por lo que es recomendable constituir una Asociación Empresarial en el municipio.

Materialización de la actuación:

Planteamos la creación de una Asociación Empresarial de l'Alcúdia que vele por los intereses de los empresarios, comerciantes y hosteleros de cada uno de los sectores económicos del municipio. Así como, informar y asesorar a los empresarios en materia jurídica, económica y técnica, favoreciendo a su vez programas de formación continua para incrementar las oportunidades de desarrollo del territorio.

Línea de actuación 14.1.2: Ampliar el vivero de empresas a nuevos emprendedores.

Situación actual:

Los viveros de empresa, o también conocidos como las incubadoras de empresas, son instituciones públicas o privadas que ofrecen apoyo a los emprendedores para sacar adelante su proyecto empresarial.

Materialización de la actuación:

Por este motivo, se propone ampliar el vivero de empresas a nuevos emprendedores del municipio de l'Alcúdia para lograr un tejido empresarial solido e innovador.

Línea de actuación 14.1.3: Fomento de la auto ocupación.

Situación actual:

La pandemia actual producida por el COVID-19, ocasionó un confinamiento total de la población el día 15 de marzo, con una duración aproximada de 3 meses, ocasionando también una crisis sanitaria. Todo ello ha tenido un enorme impacto en el empleo de nuestro país, produciendo cierres generales de los negocios, una elevación sin precedentes del paro, etc.

Ante esta situación, el Ayuntamiento de l'Alcúdia contempla como objetivo fomentar el autoempleo.

Materialización de la actuación:

Planteamos fomentar la auto-ocupación mediante ayudas a emprendedores a través de la creación de diferentes servicios de asesoramiento en esta materia.

Línea de actuación 14.1.4: Aumento de la dotación presupuestaria para la dotación de más recursos a la ADL.

Situación actual:

La ADL es un servicio público municipal y gratuito, cuyo objetivo principal es generar empleo y riqueza mejorando así la economía local. Esta presenta servicios de asesoramiento e información en materia de ayudas y subvenciones.

Materialización de la actuación:

Con la finalidad de aumentar y mejorar la atención al público por parte de la ADL, proponemos incrementar la dotación presupuestaria para aumentar sus recursos y servicios.

4. Eje medioambiental

Objetivo 15.- Reducir la presión sobre los acuíferos

ODS EN LOS QUE INTERVIENE

ODS 3: Salud y bienestar

ODS 6: Agua limpia y saneamiento

Objetivo Específico 15.1.- Promover el uso sostenible del agua en el municipio.

Línea de actuación 15.1.1.- Realizar campañas de concienciación entre los habitantes.

Situación actual:

La situación actual de los acuíferos asociados al término municipal de l'Alcúdia está clasificada como áreas a mejorar. Casi la mitad del agua de la que se hace uso en la Comunitat Valenciana proviene de recursos subterráneos, además, una gran parte de ellos se encuentran sobreexplotados o en riesgo de sobreexplotación, por tanto, la correcta gestión de la misma asegura la sostenibilidad de las explotaciones que se realicen en las aguas subterráneas.

Materialización de la actuación:

Elaborar campañas de concienciación entre los habitantes del municipio para promover un uso sostenible del agua y eliminar su gasto innecesario.

Objetivo Específico 15.2.- Promover el uso sostenible del agua en industrias y agricultura.

Línea de actuación 15.2.1.- Ofrecer jornadas de formación sobre técnicas alternativas.

Situación actual:

El mayor gasto de agua que se realiza constituye el dedicado al uso agrícola y forestal. Actualmente existen técnicas alternativas tanto para procesos industriales como agrícolas mediante los cuales es posible conseguir una disminución drástica del volumen de agua utilizada. Además, la industria realiza innovaciones constantemente

introduciendo procesos más sostenibles, en línea con la preocupación que existe actualmente por la protección del medio ambiente. El municipio de L'Alcúdia no ha realizado hoy en día jornadas de formación para ninguno de estos dos sectores en los que se promueva la implantación de las mejores técnicas disponibles.

Materialización de la actuación:

Con el objetivo de disminuir el gasto de agua en la industria y en la agricultura sin menguar la producción obtenida, el Ayuntamiento ha de realizar jornadas de formación para estos dos sectores en los que se informe del gasto de agua que suponen, así como de las alternativas en sus procesos para disminuirlo.

Objetivo 16.- Disminuir la contaminación por nitratos en suelos y aguas

ODS EN LOS QUE INTERVIENE

ODS 11: Ciudades y comunidades sostenibles

ODS 12: Producción y consumo responsable

Objetivo Específico 16.1.- Sustituir el uso de fertilizantes nitrogenados artificiales por otras técnicas de origen biológico.

Línea de actuación 16.1.1.- Promover alternativas biológicas en los fertilizantes tradicionales.

Situación actual:

En los cultivos de la Comunitat Valenciana el método de fertilización más abundante es a través de la adición de fertilizantes nitrogenados. El nitrógeno constituye un elemento esencial para el crecimiento de las plantas, y su uso implica un mayor rendimiento de los cultivos y unas mejores condiciones de las plantas. Habitualmente se añade en exceso porque así se asegura la absorción de las cantidades necesarias por parte del vegetal.

El uso de estas sustancias conlleva problemas de contaminación, ya que si se añade en exceso, la fracción no absorbida es infiltrada en el suelo acabando en los acuíferos. El exceso de nitratos en los

acuíferos provoca problemas de desequilibrios en el ecosistema y problemas en el abastecimiento de aguas cuando estas provienen de las aguas subterráneas, ya que estos compuestos químicos provocan problemas en la salud.

El municipio de l'Alcúdia padece estos problemas como ha sido comentado anteriormente y está clasificado como zona vulnerable a nitratos subterráneos. Pese a ello, actualmente todavía no se han tomado medidas sobre este tema.

Materialización de la actuación:

Informar a los agricultores sobre los diferentes tipos de fertilizantes existentes con un menor impacto ambiental a través de una campaña de concienciación que conste del reparto de folletos con información y de una jornada de formación sobre el Código de buenas prácticas agrarias.

Objetivo 17- Aumentar la sostenibilidad agrícola del municipio.

ODS EN LOS QUE INTERVIENE

ODS 2: Hambre cero

ODS 3: Salud y bienestar

ODS 8: Trabajo decente y crecimiento económico

Objetivo Específico 17.1.- Promover el cultivo responsable.

Línea de actuación 17.1.1.- Aumentar la diversidad de semillas utilizadas así como de especies para incrementar la resiliencia de la zona agrícola.

Situación actual:

Según la ficha municipal de l'Alcúdia del año 2019, los cultivos con presencia en el suelo agrícola son los siguientes: frutales (62,7%), cítricos (21,5%), hortalizas (11,9%), y flores y plantas ornamentales (1%). Por lo tanto, los frutales comprenden un elevado porcentaje de estos. En comparación con otros municipios de la Ribera, el porcentaje de cítricos no es muy elevado, pero aun así, el municipio no tiene una biodiversidad que garantice la resiliencia del ecosistema

ante desastres naturales.

Materialización de la actuación:

Promover desde el Ayuntamiento una mayor diversidad en las plantaciones así como en las semillas utilizadas en la agricultura a través de una campaña de divulgación con los beneficios que llevaría este cambio.

Línea de actuación 17.1.2.- Promover la compra de productos frescos locales.

Situación actual:

Actualmente, el Ayuntamiento del municipio de l'Alcúdia no realiza ninguna campaña para promover entre sus habitantes la compra de productos locales. Se trata de un municipio en el cual la mayor parte de su superficie está dedicada al uso agrícola. Por lo tanto, la compra de productos locales reactivaría la zona, reduciría el impacto del transporte de alimentos, proveería los agricultores de una remuneración más justa y activaría la economía local, haciendo que incluso pudieran aumentarse los puestos de trabajo en el sector.

Materialización de la actuación:

El Ayuntamiento tiene que hacer carteles informando de los beneficios que obtienen tanto el municipio como sus habitantes por la compra de productos locales.

Objetivo Específico 17.2.- Potenciar el uso de las explotaciones agrícolas

Línea de actuación 17.2.1.- Fomentar el mantenimiento de las explotaciones agrarias existentes y prevención del abandono de la agricultura.

Situación actual:

L'Alcúdia destina una gran parte de la superficie del término municipal a los cultivos, principalmente a los frutales. La agricultura supone la ocupación del 75,6% del total de la superficie.

Aun así, se produce el abandono de algunos cultivos y como consecuencia, se incrementan las sales amónicas, nitratos, etc. que favorecen la proliferación de especies vegetales arvenses.

Materialización de la actuación:

Formar parte del Banco de Tierras de València de forma que se

consiga alquilar los cultivos abandonados para ser labrados y así evitar las consecuencias negativas agroambientales.

Objetivo 18.- Reducir la contaminación acústica del municipio

ODS EN LOS QUE INTERVIENE

ODS 3: Salud y bienestar

ODS 11: Ciudades y comunidades sostenibles

Objetivo Específico 18.1.- Minimizar el ruido provocado por la presencia de la CV-50 y el de la A-7.

Línea de actuación 18.1.1.- Reducir la velocidad y pedir a la autoridad competente medidas correctoras.

Situación actual:

Actualmente, el municipio de l'Alcúdia sufre la contaminación sonora generada por el gran eje viario que cruza el casco urbano además de estar dentro de la zona de afección de la A-7. La contaminación acústica puede afectar a la calidad de vida provocando problemas de salud en los habitantes del municipio.

Materialización de la actuación:

Aplicar una reducción de la velocidad en la zona urbanizada con un máximo de 30 km/h y negociar medidas correctoras para el eje viario estatal.

Línea de actuación 18.1.2.- Comprar un radar móvil.

Situación actual:

Hoy en día, l'Alcúdia no dispone de un radar para controlar la velocidad de los vehículos que transitan tanto por su casco urbano como por la totalidad del ser término municipal. Actualmente, ya hay municipios del tamaño de l'Alcúdia que tienen un radar móvil y anuncian en la entrada y salida del municipio que la velocidad está controlada por radar, situándolo en diferentes zonas cada vez, para así instar los conductores a reducir su velocidad.

Materialización de la actuación:

Adquisición por parte del consistorio de un radar móvil con el cual la policía local pueda realizar campañas de control de la velocidad.

Objetivo 19.- Aumentar la resiliencia de los espacios naturales

ODS EN LOS QUE INTERVIENE

ODS 13: Acción por el clima

ODS 15: Vida de ecosistemas terrestres

Objetivo Específico 19.1.- Conservar los espacios naturales de alto valor ambiental

Línea de actuación 19.1.1.- Continuar con la recuperación y mejora de los parajes, espacios o zonas de especial valor natural existentes en el término municipal.

Situación actual:

En l'Alcúdia existen otras zonas naturales relevantes como son los barrancos o el río, también los sistemas forestales, aunque la superficie forestal represente un pequeño porcentaje de la superficie. Es por esto que el Ayuntamiento colabora en los proyectos "Life Tierra Ribera" y "Villes en flor".

Materialización de la actuación:

Continuar con la realización de las actividades propuestas dentro de los proyectos "Life Terra Ribera" i "Viles en flor".

Línea de actuación 19.1.2.- Mantener las actuaciones destinadas a la mejora de zonas o espacios, a fin de favorecer la conservación de las especies botánicas endémicas o amenazadas.

Situación actual:

Actualmente se están realizando actuaciones que sirven para la preservación del entorno natural como son los proyectos "Life Tierra Ribera" y "Villes en flor", sobre todo para aumentar la superficie de ecosistemas forestales.

Materialización de la actuación:

Aplicar las actuaciones que se realicen con tal de mejorar y conservar los espacios con vegetación.

Línea de actuación 19.1.3.- Continuar la implementación del nuevo Plan Local de Quemas agrícolas.

Situación actual:

En l'Alcúdia, se ha implementado un nuevo Plan Local de Quemas. En él se establecen las medidas necesarias y las condiciones bajo las cuales se tiene que actuar en caso de realizar alguna quema de las podas. Como se trata de un nuevo plan, se tiene que continuar realizando las medidas que se proponen en este, para evitar los posibles incendios.

Materialización de la actuación:

Realizar las medidas establecidas en el nuevo Plan Local de Quemas de forma que es cumpla adecuadamente el plan.

Línea de actuación 19.1.4.- Desarrollar las medidas de prevención de incendios forestales previstas en el Plan Local de Prevención de Incendios Forestales.

Situación actual:

Según el Plan de Acción Territorial Forestal de la Comunidad Valenciana, en l'Alcúdia, la zona más vulnerable a incendios forestales es la parte oeste del término municipal, que corresponde con la Montaña y el río Magro. Así pues, se aplicó un Plan Reducido de Prevención de Incendios Forestales (PRPIF). En este plan se establecen las medidas necesarias para prevenir y controlar los posibles incendios forestales que se pueden producir. Es por eso que es imprescindible cumplir con estas medidas.

Materialización de la actuación:

Llevar a cabo las medidas previstas en el PRPIF para prevenir los incendios forestales en el municipio.

Objetivo Específico 19.2.- Ejecución, adaptación o modificación de parques y zonas verdes

Línea de actuación 19.2.1.- Aumentar las rutas e itinerarios peatonales o ciclistas existentes en el término municipal, especialmente las que

transcurran por parajes con valor ecológico.

Situación actual:

En l'Alcúdia existe un gran número de rutas, tanto peatonales como para los ciclistas, que se incluyen en la conocida Cicloruta o en el programa Entre Comarcas o lo programa Parajes. Aun así, desde el Ayuntamiento de l'Alcúdia se quiere incrementar el número de estas rutas e itinerarios, de forma que se de importancia a un turismo más sostenible y con el que se conciencie del valor de los parajes naturales.

Materialización de la actuación:

Establecer nuevas rutas e itinerarios las cuales se puedan complementar con las ya existentes, de forma que se incremente un turismo más responsable con el medio natural.

Línea de actuación 19.2.2.- Ejecución y culminación de nuevas zonas verdes, parques o jardines en el entorno urbano (zonas verdes de los sectores 4 y 6).

Situación actual:

En l'Alcúdia existe un gran número de zonas verdes, las cuales están señaladas en el Plan General de Ordenación Urbana (PGOU). En los sectores 4 y 6 hay un total de seis zonas verdes. Aun así, el actual PGOU empieza a quedarse desfasado, por el que se hace más complicado realizar las actuaciones de transformación necesarias para ser un municipio más sostenible. Es por eso que se quiere acabar de implementar las zonas verdes ya establecidas de los sectores 4 y 6.

Materialización de la actuación:

Acabar de realizar los proyectos para las zonas verdes de los sectores 4 y 6, los cuales todavía no habían empezado el proceso de ejecución o queda para finalizar algunas de las actuaciones de los proyectos.

Línea de actuación 19.2.3.- Continuar la implantación de zonas o parques de socialización canina y mejora de las existentes.

Situación actual:

En l'Alcúdia hay varios parques de socialización canina. Aun así, existen algunos problemas en estos parques como es el incivismo por

parte de algunos propietarios, el que provoca un deterioro de estos parques.

Materialización de la actuación:

Creación de nuevos parques de socialización o zonas verdes para los perros de forma que se consiga una mejor concienciación en los propietarios de los animales, así como la mejora de los ya existentes, con el fin de poder continuar utilizando estos sin que acaban abandonándose.

Línea de actuación 19.2.4.- Mejorar la red existente de riego de alta eficiencia en jardines y zonas verdes públicas así como la implantación de sistemas de telegestión.

Situación actual:

Actualmente se ha implementado una red de riego de alta eficiencia en los parques, con la que se pretende conseguir un ahorro tanto de agua como económico. Además, se quiere implementar sistemas de telegestión para conseguir un mejor control y gestión de estos sistemas.

Materialización de la actuación:

Modernizar la actual red de riego de alta eficiencia con nuevos materiales que la mejoran y de forma que se pueda telegestionar, consiguiendo una gestión de los recursos hídricos sostenible.

Línea de actuación 19.2.5.- Adaptación o modificación de parques o ejecución de nuevas zonas para uso o esparcimiento de personas de la tercera edad.

Situación actual:

En el municipio de l'Alcúdia se dispone de varios parques con instalaciones para que las personas de la tercera edad puedan hacer uso de estos parques. Aun así, todavía hay parques que no están adaptados o modificados, por el que hay personas que tienen que desplazarse hasta otros parques, por ejemplo, para poder realizar ejercicio.

Materialización de la actuación:

Habilitar nuevas zonas de uso o esparcimiento de personas de la tercera edad en parques que ya estén en el municipio, adaptándolos o modificándolos para este grupo de edad, o creando nuevos parques

de estas características.

Línea de actuación 19.2.6.- Crear nuevos huertos de ocio en zonas degradadas del entorno periurbano.

Situación actual:

En l'Alcúdia existen algunas zonas las cuales se han degradado, ya sea por el abandono por el descuido de estas. Es por eso que se han establecido algunas de estas zonas públicas como huertos de ocio para los ciudadanos de l'Alcúdia, ya sea para servicios sociales, realización de talleres, etc. Debido al buen recibimiento por parte de la población, se pretende crear nuevos huertos de ocio.

Materialización de la actuación:

Mejorar las condiciones del municipio para garantizar el bienestar ambiental y social mediante la creación de nuevas de huertos de ocio con los cuales también se pretende cumplir con la demanda de estos huertos.

Línea de actuación 19.2.7.- Elaborar una propuesta de parque urbano municipal ligado en el río Magro y a la zona de ocio y sendas existentes.

Situación actual:

En el municipio de l'Alcúdia ya se han realizado algunas actuaciones, como por ejemplo la instalación de mesas, que incitan a la creación de un parque urbano que esté ligado en el río Magro y a la zona de ocio y sendas existentes. Sin embargo, se quieren realizar otras actuaciones como facilitar zonas recreativas infantiles o para perros, por lo cual falta una propuesta donde se tengan en cuenta estas nuevas medidas.

Materialización de la actuación:

Desarrollar una nueva propuesta para diseñar un parque urbano municipal integrando el medio natural y al mismo tiempo, el uso recreativo de los parques.

Objetivo 20.- Mejorar la gestión de residuos urbanos

ODS EN LOS QUE INTERVIENE

ODS 11: Ciudades y comunidades sostenibles

ODS 13: Acción por el clima

Objetivo Específico 20.1.- Fomentar el reciclaje en el municipio

Línea de actuación 20.1.1.- Implantación de más contenedores destinados al reciclaje de biorresiduos o residuos orgánicos (quinto contenedor).

Situación actual:

En todo el término municipal de l'Alcúdia hay ubicados contenedores para la recogida selectiva de contenedores específicos de vidrio, plásticos y en vasos ligeros, papel y cartón y de residuos orgánicos. Aun así, se quiere ubicar un mayor número de contenedores de residuos orgánicos para realizar un mayor reciclaje.

Materialización de la actuación:

Contemplar en el Plan de Gestión de residuos la ubicación de nuevos contenedores para los residuos orgánicos para facilitar su reciclaje y su acceso.

Línea de actuación 20.1.2.- Ampliación de la red de puntos de recogida de residuos específicos de gestión municipal (pilas, bombillas, fluorescentes, etc.).

Situación actual:

Para la recogida de este tipo de residuos, l'Alcúdia cuenta con un ecoparque, donde se recogen los diferentes residuos que no se pueden separar en los distintos contenedores de residuos domésticos. Como que estos residuos se generan de forma habitual, se quiere ampliar los puntos de recogida, por así facilitar su reciclaje y evitar su vertido a los contenedores no correspondientes.

Materialización de la actuación:

Establecer en el Plan de Gestión de residuos nuevos puntos de

recogida de residuos específicos de gestión municipal distribuidos equitativamente por todo el municipio.

Línea de actuación 20.1.3.- Continuar con las actuaciones destinadas a la reducción del impacto causado por los contenedores de recogida de residuos en el entorno urbano.

Situación actual:

Los contenedores instalados en l'Alcúdia son los contenedores convencionales, los cuales pueden causar problemas al vecindario como por ejemplo los olores, el incorrecto cumplimiento de los horarios para el vertido de los residuos o el desplazamiento de los contenedores de su lugar adjudicado en el Plan de Gestión de Residuos, entre otros.

Materialización de la actuación:

Concienciar en la población sobre los actos incívicos correspondientes a los residuos, como el cumplimiento de los horarios para evitar olores mediante hojas informativas o dando información en la página web del Ayuntamiento de l'Alcúdia, así como la contemplación otras actuaciones, como por ejemplo la implementación de contenedores más actualizados o modernizados.

Objetivo 21.- Implantación y desarrollo del concepto Smart City

ODS EN LOS QUE INTERVIENE

ODS 11: Ciudades y comunidades sostenibles

ODS 13: Acción por el clima

Objetivo Específico 21.1.- Mejorar la calidad ambiental

Línea de actuación 21.1.1.- Ampliación de la red de estaciones meteorológicas para monitorizar situaciones de lluvias extremas.

Situación actual:

En la Ribera Alta se han producido episodios de lluvias extremas que han afectado gravemente en los municipios de la comarca, entre estos en l'Alcúdia. Por esta razón se quiere hacer una ampliación de

la red meteorológica, de forma que se pueda tener una mejor previsión de las lluvias y poder actuar convenientemente, evitando los posibles impactos.

Materialización de la actuación:

Instalar estaciones meteorológicas en el municipio de forma que se complementen con las ya existentes y se facilite la obtención de datos para la predicción de estos fenómenos meteorológicos.

Línea de actuación 21.1.2.- Instalación de sensores de partículas contaminantes.

Situación actual:

La estación de donde se obtienen datos de los contaminantes atmosféricos se encuentra en el municipio de Alzira, por lo que los resultados obtenidos pueden no ser fiables respecto a los de l'Alcúdia. Por esta razón se pretende instalar sensores capaces de medir los contaminantes dentro del mismo término municipal de l'Alcúdia.

Materialización de la actuación:

Instalar sensores que midan los posibles contaminantes que puedan haber en el municipio, seleccionando ubicaciones adecuadas para tener resultados significativos.

Objetivo Específico 21.2.- Creación de un plan para el impulso de la Smart City

Línea de actuación 21.2.1.- Elaboración de un Plan Director Smart City para l'Alcúdia como instrumento para dirigir las acciones municipales para definir un modelo de ciudad inteligente.

Situación actual:

Cada vez más se realizan actuaciones que dirigen l'Alcúdia hacia el desarrollo de una Smart City. También se quiere encaminar el municipio hacia este modelo de ciudad puesto que se tienen en cuenta recursos actuales que favorecen un futuro más sostenible y seguro.

Materialización de la actuación:

Elaboración de un plan donde se contemple el municipio de l'Alcúdia como una Smart City, para desarrollar actuaciones de acuerdo con un futuro contemplado como sostenible y seguro para l'Alcúdia.

5. Eje cultural y turístico

Objetivo 22.- Potenciar los elementos patrimoniales de carácter cultural y monumental

ODS EN LOS QUE INTERVIENE

ODS 8: Trabajo decente y crecimiento económico

ODS 11: Ciudades y comunidades sostenibles

Objetivo específico 22.1.- Identificar, estructurar y difundir la presencia de los recursos culturales ya existentes.

Línea de actuación 22.1.1- Dar a conocer la Ruta de las Ermitas, las Iglesias y los Conventos de l'Alcúdia.

Situación actual:

El municipio de l'Alcúdia dispone de un gran número de elementos culturales de carácter religioso, como son las ermitas, las iglesias o los conventos. De hecho, el Temple de San Andreu Apóstol es conocido como la Catedral de la Ribera.

Sin embargo, más allá de los programas turísticos intermunicipales que se organizan desde el Consorci de la Ribera, el municipio carece de una gestión de sus recursos culturales que permitan poner el valor y dar a conocer los mismos a los visitantes de la localidad.

Materialización de la actuación:

Por este motivo, se propone recopilar en un itinerario cada una de las ermitas, iglesias y los conventos que forman parte de la historia del municipio. Para así poner en valor los monumentos y edificios religiosos de la localidad reflejando el legado histórico de l'Alcúdia.

Línea de actuación 22.1.2- Inventariar los atractivos turísticos de la localidad.

Situación actual:

Hoy en día, la sociedad utiliza cada vez más Internet y las redes sociales para informarse acerca de los destinos y/o planes que desean realizar en su tiempo libre. Por lo que, la recopilación y estructuración de la oferta turística de un lugar, es clave a la hora de

posicionarse y generar interés entre sus visitantes.

Materialización de la actuación:

Para poder conocer objetivamente los recursos turísticos de que dispone l'Alcúdia, se ha de realizar un inventario de los mismos.

Por ello, se propone la creación de un folleto y/o guía turística que recopile la historia, los monumentos, los mapas, los recursos naturales, las rutas, las festividades, y la información de interés para que los turistas y visitantes del municipio dispongan de una guía útil y actualizada.

Objetivo específico 22.2.- Fomentar la tradición culinaria del municipio.

Línea de actuación 22.2.1- Poner en valor los productos locales y tradicionales.

Situación actual:

La gastronomía es una herramienta que permite poner en valor los productos típicos de un lugar, mostrando así su identidad cultural y sus tradiciones culinarias.

El municipio de l'Alcúdia es anfitrión de una de los mayores eventos gastronómicos de la Comunitat Valenciana, la "Feria Gastronòmica de l'Alcúdia" y el "Concurso de Putxero Valencià y Postres de Kaki de la Ribera". Sin embargo, estos actos marcan una clara estacionalidad en la demanda turística del municipio.

Materialización de la actuación:

Por este motivo, puesto que l'Alcúdia tiene una gran presencia en el nicho gastronómico como consecuencia de la celebración de dichos eventos, es recomendable potenciar esta fortaleza culinaria mediante el desarrollo de jornadas y rutas gastronómicas que se lleven a cabo en diferentes periodos del año.

Una propuesta es desarrollar una *Jornada Gastronómica del Putxero Valencià* en el que, durante un determinado periodo de tiempo, los restaurantes participantes puedan ofrecer este tradicional plato que tanto caracteriza al municipio alcudiano; o, como complemento a las *Nits de L'Hort de Manus*, realizar eventos donde se combine la música, productos artesanos y la gastronomía mediante *food trucks*.

Objetivo 23.- Impulsar el uso de los espacios naturales de acuerdo a las bases de un turismo sostenible

ODS EN LOS QUE INTERVIENE

ODS 8: Trabajo decente y crecimiento económico

ODS 11: Ciudades y comunidades sostenibles

Objetivo específico 23.1.- Facilitar el uso de la red de senderos de la localidad.

Línea de actuación 23.1.1- Diseñar mecanismos de fomento del patrimonio natural.

Situación actual:

En el término municipal de l'Alcúdia, hay diversos espacios naturales de gran valor medioambiental que son merecedores de una adecuada promoción y difusión turística. Entre estos parajes naturales, destacan el *riu Verd* y el Corral de Rafel. Además, cabe señalar que la localidad dispone de un rico patrimonio del sistema hídrico que es conveniente poner en valor.

Materialización de la actuación:

Por este motivo, se propone el diseño de una ruta que tenga como finalidad fusionar los recursos naturales e hídricos en un mismo itinerario, como son, El Corral de Rafel, l'Aqüeducte de Santa Bàrbara, la Sénia de Sant Antoni, y el riu Magre.

De esta forma, se consigue incrementar el número de rutas de senderismo y cicloturismo que ayudan a contribuir a la práctica de un turismo sostenible y de interior.

Objetivo específico 23.2.- Promocionar y fomentar el uso de bicicleta.

Línea de actuación 23.2.1-Creación de un anillo ciclista alrededor de la población.

Situación actual:

El turismo en bicicleta es una modalidad que está cada vez más en

auge. Esto es debido a la conciencia medioambiental y de salud que estas producen.

En este sentido, l'Alcúdia dispone de una localización geográfica idónea para la práctica de cicloturismo, además, tiene numerosos espacios naturales adecuados para poder ser visitados a pie o mediante bicicleta.

Materialización de la actuación:

Por este motivo, con la finalidad de promocionar y fomentar el uso de bicicleta y facilitar la libre circulación de los ciclistas, proponemos la creación de un anillo ciclista alrededor de la población.

De esta manera, logramos impulsar el uso de medios de transporte sostenibles y adecuar el municipio para la práctica de ciclismo como modalidad turística y deportiva.

Línea de actuación 23.2.2- Continuar con la instalación de aparcamientos para bicicletas.

Situación actual:

La situación y las condiciones geográficas de l'Alcúdia logran que este sea un municipio idóneo para la práctica de ciclismo. De hecho, son numerosas las personas que utilizan este medio de transporte en su día a día, por lo que el Ayuntamiento de l'Alcúdia ha instalado zonas de aparcamiento de bicicletas.

Materialización de la actuación:

Por este motivo, con la finalidad de complementar la "Línea de actuación 23.2.1- Creación de un anillo ciclista alrededor de la población", planteamos la continuidad en el proceso de ampliación en el número de plazas de aparcamiento ubicándolas en diferentes ubicaciones de la población.

Objetivo 24.- Conseguir que los servicios electrónicos del municipio de l'Alcúdia sean accesibles para todas las personas.

ODS EN LOS QUE INTERVIENE

ODS 8: Trabajo decente y crecimiento económico

ODS 11: Ciudades y comunidades sostenibles

Objetivo específico 24.1.- Actualizar y adecuar la Administración electrónica y la agenda digital de acuerdo a las necesidades de la población.

Línea de actuación 24.1.1- Accesibilidad web para conseguir la inclusión de las personas con diversidad funcional.

Situación actual:

El acceso a la información y a los recursos que proporcionan los servicios de las Administraciones Públicas, tienen que ser accesibles e inclusivos para todas las personas sin importar su diversidad funcional.

Materialización de la actuación:

Por este motivo, con la finalidad de lograr una Administración Pública y un municipio inclusivo, proponemos actualizar y adaptar la accesibilidad web de las Administraciones Públicas del municipio.

Actividad 2. Establecimiento de prioridades por la ciudadanía

Cómo hemos visto con anterioridad, al realizar para l'Alcúdia el Plan Urbano de Actuación Municipal, a la fase de análisis y diagnóstico se ha incorporado de manera significativa procesos y mecanismos de participación, tanto en el ámbito interno (miembros del Consistorio) como en el ámbito externo (agentes sociales municipales), los resultados de los cuales se analizaron y se incorporaron como parte de la fase primera de trabajo, es decir, del análisis y diagnóstico de situación municipal.

Efectivamente, durante la realización del análisis de l'Alcúdia y en la elaboración de su correspondiente diagnóstico, se diseñó un primer estudio prospectivo para conocer de cada eje de análisis (urbanístico, demográfico y social, promoción económica, medioambiental y cultural y turístico) la visión y la perspectiva de los agentes sociales del municipio. Con esta prospección, tratamos de identificar problemáticas específicas y recaudar la opinión general de la población de l'Alcúdia sobre las cuestiones municipales más significativas y conocer sus expectativas de futuro.

El resultado del primer proceso participativo de la primera fase se incorporó al informe final de esta y se utilizó, junto al resto de datos e información analítica obtenida, para la realización de un análisis DAFO (metodología técnica que se utiliza en planificación estratégica para identificar las debilidades, las amenazadas, las fortalezas y las oportunidades de un territorio, una organización, etc.).

El análisis DAFO es en realidad la aplicación de una manera de estructurar estratégicamente el pensamiento analítico, es decir, una aproximación sistemática a una realidad concreta mediante una perspectiva interna (identificar sus debilidades y sus fortalezas) y una perspectiva externa (identificar sus amenazas y sus oportunidades). Este enfoque incorpora al análisis estratégica una profundidad mayor y un alcance más completo.

En cualquier caso, una vez realizado este análisis DAFO, la metodología prevista es volver a generar en el ámbito municipal otro espacio participativo en el cual las partes interesadas (población, agentes sociales municipales, personal técnico municipal) tuvieron acceso, conocieron, pudieron valorar y aportar sugerencias sobre la realidad municipal plasmada en el DAFO de l'Alcúdia. Considerando la situación provocada por la pandemia generada por el COVID-19, se optó para realizar esta fase de validación de los resultados del análisis DAFO de l'Alcúdia intermediando una segunda encuesta.

De este modo, se remitió un nuevo cuestionario en línea a las asociaciones del municipio, en el cual se plasmaban como ítems cada uno de los factores

identificados en el DAFO, y se pedía para cada uno de estos que los participantes mostraron su nivel de acuerdo con cada factor (en una escala del 1 al 5, donde uno era "muy poco de acuerdo" y 5 era "mucho de acuerdo").

El resultado de este proceso participativo de validación de los factores identificados en el DAFO se presenta a continuación, según los diferentes criterios de análisis (debilidades, amenazas, fortalezas y oportunidades).

Las debilidades (o puntos débiles) son los aspectos negativos internos del municipio y sobre los cuales hay margen de mejora, es decir, posibilidad de intervenir para mejorar la situación. Desde el punto de vista de la planificación estratégica, las debilidades son líneas de actuación interna sobre las cuales hay que intervenir para conseguir procesos endógenos de desarrollo.

Respecto a las potenciales debilidades, los resultados obtenidos después de consultar los agentes sociales e institucionales de l'Alcúdia son los que se muestran en la tabla siguiente, donde se ordenan según la puntuación mediana obtenida (de mayor acuerdo a menor).

ANÁLISIS DAFO - DEBILIDADES	
Para l'Alcúdia es una debilidad...	Media
Agotamiento de suelo industrial	3,2
Centro histórico en proceso de estancamiento poblacional	3,27
Falta consolidar un sector terciario potente	4
Existencia de una zona degradada socialmente (Pedanía de Montortal) y en riesgo de exclusión social	3,93
Problemas de conexión viaria en la CV-50 sin resolver	4,13
Falta para consolidar zonas urbanas (La Cruz y Cami Real) ante otras más desarrolladas (La Cooperativa)	3,8
Centro histórico con pérdida de la valoración como espacio residencial de calidad	3,13
Creiximent vegetatiu con tendencia decreciente	4,13
Tasa de dependencia de la población menor de 16 años menor a la comarcal y provincial	3,6
Ausencia de oferta estructurada de servicios para la ciudadanía	3,93
Carencia de servicios actualizados para la población mayor	3,47
Falta de coordinación entre los departamentos del Ayuntamiento	4,13
Ausencia de comisiones de seguimiento en la ejecución de planes y actuaciones	3,8
Falta de comisión de quejas y sugerencias	3,87
Ausencia de un inventario de suelos contaminantes	4
Fragilidad en la masa forestal ante incendios	3,6

ANÁLISIS DAFO - DEBILIDADES	
Para l'Alcúdia es una debilidad...	Media
Baja frecuencia y oferta en el transporte público	4,2
Riesgo de erosión de los suelos a causa de la baja cobertura vegetal	3,73
Saturación acústica debida al tráfico	4
Baja eficiencia energética por ausencia de envolvente térmico en las viviendas	3,8
Baja presencia en las redes sociales para la difusión del turismo	3,87
No dispone de una oficina de Redes Tourist Info	3,93
Baja retención de profesionales del turismo	3,87
Escasa promoción del turismo	3,67
Panels informativos deteriorados como el de la Casa del Labrador	3,73

Podríamos decir que para las asociaciones del municipio de l'Alcúdia los factores que más debilitan en el municipio son la baja frecuencia y oferta en el transporte público, la falta de coordinación entre el departamentos del Ayuntamiento, el crecimiento vegetativo con tendencia decreciente y problemas de conexión viaria en la CV-50 sin resolver. En cuanto a los factores que menos debilitan el municipio de l'Alcúdia, han considerado el agotamiento del suelo industrial y el estancamiento del centro histórico.

Por su parte, las fortalezas son puntos fuertes del municipio. Son los factores, elementos o aspectos positivos internos del municipio que pueden ser potenciados o utilizados para obtener mejores resultados u obtener ventajas competitivas nuevas. Las fortalezas nos permiten adoptar estrategias expansivas, más agresivas o competitivas.

En este sentido, a continuación se enumeran las potenciales fortalezas detectadas en el municipio y el nivel de acuerdo atribuido por los agentes sociales a cada una de estas fortalezas.

ANÁLISIS DAFO - FORTALEZAS	
Para l'Alcúdia, es una fortaleza...	Media
Industrias del metal proactivas en iniciativas tecnológicas y emprendimiento	4,27
Dotaciones públicas muy establecidas	3,73
Relación estrecha entre vecinos e instituciones	3,73
Emprendidas de bajo impacto medioambiental	3,4
Centro histórico con alto valor cultural, social y urbano	4,33
Puntos de recarga de automoviles eléctricos	3,33
Índice de envejecimiento menor al comarcal y provincial	3,33
Tasa de dependencia de la población mayor de 64 años menor a la comarcal y provincial	3,6

ANÁLISIS DAFO - FORTALEZAS	
Para l'Alcúdia, es una fortaleza...	Media
Índice de maternidad con tendencia ascendente los últimos dos años	3,33
Crecimiento de la población en los últimos años	3,53
Tipología de hogares en parejas con hijos en el hogar	3,4
Saldo migratorio positivo con tendencia al alza en los últimos años	3,87
Renta mediana comarcal mayor a la provincial y autonómica	3,6
Tendencia al aumento de la renta mediana en l'Alcúdia	3,2
Tasa de riesgo de pobreza menor a la provincial y autonómica	3,4
Plan interno de igualdad en el Ayuntamiento	3,4
Comisión de Igualdad en el Ayuntamiento	3,33
Plano Municipal de Igualdad	3,4
Evolución del número de empresas al alza	3,13
Amplia ofrecida de ayudas sociales desde el Ayuntamiento	3,47
Oferta de participación en la vida pública mediante los presupuestos participativos	3,8
Alta representatividad de los ciudadanos a través de consejos y asociaciones	3,53
Ecoparque municipal de reciente construcción con materiales reciclados	3,8
Uso de riego por goteo en la Comunidad de Regantes	4,07
Aumento de la biodiversidad de los cultivos con la implantación del caqui (DOP)	3,73
Plan de prevención de incendios forestales	3,73
Plan de eficiencia energética local	3,6
Fuentes de energía renovables en las instalaciones públicas	3,47
Incentivos económicos municipales para instalación de paneles fotovoltaicos	3,4
Fomento del transporte público por parte del Ayuntamiento	3,47
Fomento de las energías renovables mediante subvenciones municipales	3,13
Subvenciones municipales a la compra de bicicletas	3,87
Participación en la iniciativa europea "Life Tierra Ribera"	3,53
Participación en el programa de la Comunidad Valenciana "Villas en Flor"	3,4
Rehabilitación de la Creueta como jardín histórico y atractivo turístico	3,4
Participación en el programa Entre Comarcas del Consorcio de la Ribera	3,4
Adherencia al programa de Parajes del Consorcio de la Ribera	3,33
Presencia de ciclorutas por el término municipal de l'Alcúdia	3,93
Agrupación Musical de Veteranos-Ribera del Júcar (BIC)	4
La Filarmónica Alcudiana (BIC)	4,2
Desarrollo de la Feria Gastronómica de l'Alcúdia	4,2
Concurso de Putxero Valenciano y Postres de caqui de la Ribera	4,07
Torneo Internacional de Fútbol Juvenil (COTIF)	4

Las asociaciones han considerado como fortalezas el valor cultural, social y urbano que han dado en el centro histórico, seguidamente de la localización en l'Alcúdia de industrias del metal proactivas en iniciativas tecnológicas y emprendimiento. Sin embargo, el aumento del número de empresas y el fomento de las energías renovables mediante subvenciones municipales han obtenido la media más baja del estudio en cuanto a factores que fortalecen el municipio.

Por amenazas entenderemos las situaciones adversas o negativas procedentes o que tienen su causa en el exterior del municipio, pero tienen o pueden tener en el futuro algún impacto negativo en este, por lo cual hay que analizar como se puede minimizar este impacto negativo.

Las potenciales amenazas detectadas en el municipio de l'Alcúdia en la fase de análisis y diagnóstico, así como la valoración o nivel de conformidad de los agentes sociales municipales son:

ANÁLISIS DAFO - AMENAZAS	
Para l'Alcúdia, es una amenaza...	Media
Entrar en un proceso lento de pérdida poblacional	3,07
Falta de creación de nuevas empresas con fuerte carácter innovador	4
Dejar atrás la aplicación de los nuevos modelos sociales, económicos o medioambientales, con la consecuente pérdida de competitividad en la zona de influencia	3,33
Abandonar el centro histórico con potencial para ser un referente residencial de calidad y sostenible	3,2
Salario de las mujeres menor al de los hombres	3,53
Pensiones de cuantía menor a la comarcal	3,27
Disminución del número de empresas con asalariados en el municipio	3,67
Dependencia económica del sector servicios	3,4
Aumento del número de contratos temporales ante los indefinidos	3,73
Acuíferos vulnerables por presencia de nitratos a causa de fertilizantes	3,47
Vulnerabilidad de los suelos ser contaminantes a causa del alta presencia industrial	3,27
Aumento generalizado del uso de vehículos	4,27
Vertidos industriales de aguas sin análisis en las arquetas	3,6
Emisiones de gases a la atmósfera por parte de las industrias	3,67
Elevada contaminación acústica en el eje viario de la población (CV-35)	4,07
Proximidad a destinos potencialmente turísticos	3,4
Cambios en los hábitos de viajes de los turistas	3,6
Influencia en el sector turístico producido por la pandemia mundial sanitaria por la Covid-19	3,53
Presencia de destinos en unas características similares en su patrimonio natural y cultural	3,6

Los factores que han obtenido una mayor media para ser considerados mayores amenazas son el aumento generalizado del uso de vehículos, la elevada contaminación acústica en el eje viario de la población y la falta de creación de nuevas empresas con fuerte carácter innovador.

Con medias más bajas (factores que menos amenazan el municipio) encontramos la posibilidad de entrar en un proceso de pérdida poblacional y el abandono del centro histórico con potencial para ser un referente residencial de calidad y sostenible.

El cuarto elemento de análisis en la metodología DAFO son las oportunidades. Por oportunidades consideramos las situaciones o cambios externos que no dependen del municipio, pero que podrían convertirse en ventajas competitivas o positivos para este, si las puede aprovechar de alguna manera.

Del análisis y el diagnóstico de situación municipal se han obtenido una serie de potenciales oportunidades vinculadas a l'Alcúdia, la valoración de las cuales por parte de los agentes sociales e institucionales del municipio se recogen en la tabla siguiente.

ANÁLISIS DAFO - OPORTUNIDADES	
Para l'Alcúdia, es una oportunidad...	Media
Potenciar el activo de sectores emprendedores y tecnológicos con modelos industriales actuales	4
Introduir parámetros medioambientales a largo plazo	4,07
Potenciar crecimiento de nuevos sistemas de trabajo y negocio, dependientes de la tecnología de la comunicación	4,14
Atraer a vecinos que valoran un entorno urbano muy gestionado con servicios de proximidad	4
Aumento del número de pensionistas residentes	3,64
Mejora de la estructura de servicios a la ciudadanía	4,14
Ampliación de la oferta de servicios a las personas mayores	4,07
Aumento de la coordinación de los departamentos	4,43
Creación de comisiones de seguimiento para proyectos públicos	3,79
Concienciación de la población sobre medio ambiente	4
Aumento de la sostenibilidad mediante la promoción de procesos más eficientes en el sector industrial	4,07
Plano para la reforestación de la masa forestal a largo plazo	4,29
Turismo de interior como desestacionalizador del turismo de sol y playa	3,71
Proximidad al Parque Natural Municipal de los Colmillos del río Verd y del Parque Natural Municipal de los Coves del Truig	4
Incremento de las políticas municipales de potenciación turística	3,71
Impulso de actividades turísticas por el Consorcio de la Ribera	3,71

ANÁLISIS DAFO - OPORTUNIDADES	
Para l'Alcúdia, es una oportunidad...	Media
Buena conexión en los principales cauces de comunicación, como el A-7, CV-50 o Metrovalencia	4,71
Proximidad al Circuito de la Ribera, ubicado en el vecino municipio de Guadassuar.	3,86

Finalmente, son consideradas como mayores oportunidades de l'Alcúdia, la buena conexión en los principales vías de comunicación, como la A-7, CV-50 o Metrovalència, el aumento de la coordinación de los departamentos, la elaboración de un Plan para la reforestación de la masa forestal a largo plazo, la mejora de la estructura de servicios a la ciudadanía y el potencial crecimiento de nuevos sistemas de trabajo y negocio, dependientes de la tecnología de la comunicación.

FASE IV. DESARROLLO DEL PUAM Y CONTROL

Actividad 1. Actuaciones a desarrollar

En este punto nos encontramos ante la última fase de elaboración del PUAM. Tras un correcto análisis y diagnóstico del municipio de l'Alcúdia, en el que se han mostrado ciertas evidencias, hemos logrado identificar las auténticas necesidades y problemas que a día de hoy afectan al municipio.

Estos problemas impiden a su vez, una correcta consecución de los 17 ODS establecidos en la Agenda 2030. Para lograr un avance significativo que nos permita situarnos cada vez más cerca de la sostenibilidad, es necesario el establecimiento de objetivos que nos permitan actuar en consecuencia y caminar hacia una misma dirección.

A la hora de llevarlo a la práctica es necesario contar con una herramienta útil y eficaz que nos indique como actuar en cada caso y como evaluar los cambios producidos tras la actuación. Es por ello, por lo que se ha considerado que la mejor técnica para preparar el camino a recorrer es disponer de un cuadro de mando. Este cuadro de mando indicará como tenemos que actuar en cada caso, qué área de gestión debe llevar a cabo los trabajos pertinentes, cómo debemos medir los resultados, qué nivel de priorización tiene cada actuación para conocer la urgencia de su ejecución, etc.


Por tanto, nos encontramos ante una estrategia construida para alcanzar los ODS que hasta ahora se venían descuidando o que, pese haber comenzado con los trabajos para su consecución, no se habían vislumbrado los resultados esperados. Con el uso de esta herramienta, el Ayuntamiento de l'Alcúdia dispondrá de información real de la situación del municipio, otorgándole una mayor capacidad de reacción ante desviaciones u otro tipo de problemas. El cuadro de mando marcará desviaciones de objetivos a nivel global.

El equipo de gobierno de l'Alcúdia será el encargado de utilizar los datos que proporciona el siguiente cuadro mando, para así poder planificar sus estrategias y diseñar las tácticas necesarias para lograr los objetivos planteados. Puesto que, tras el paso del tiempo y la aplicación de la estrategia marcada por esta herramienta, pueden ir surgiendo nuevas necesidades o produciéndose cambios en la realidad municipal de l'Alcúdia, esta herramienta será modificable por el Ayuntamiento.

1. Eje de urbanismo

OBJETIVO 1: Reducir el consumo de agua a escala urbana con la mejora de las instalaciones de abastecimiento, canalización recogida.

OBJETIVO ESPECÍFICO 1.1: Mejorar la red de distribución y abastecimiento de agua potable

ODS	LÍNEA DE ACTUACIÓN 1.1.1	INDICADOR	ÁREA DE GESTIÓN	NIVEL DE PRIORIZACIÓN	OBSERVACIONES
6, 9, 11, 12, 13	<p>Ejecutar actuaciones destinadas a la renovación y a la optimización y mejora de la eficiencia en el funcionamiento de las redes de abastecimiento ,y distribución de agua potable municipal, así como redactar un Plan de mejora de la red de agua y saneamiento y ejecutar las actuaciones a posteriori.</p> <p><u>Materialización de la actuación:</u></p> <p>Subsanación de instalaciones deterioradas y elaboración de un Plan de actuaciones sostenibles en la gestión del agua en el entorno urbano.</p>	<p>Litros de agua por persona y día</p> <p>Número de actuaciones llevadas a cabo</p>	<p>Área de urbanismo</p> 	Medio	

OBJETIVO ESPECÍFICO 1.2: Redactar un Plan de mejora de la red de saneamiento con la recogida de agua de lluvia y ejecutar las actuaciones

ODS	LÍNEA DE ACTUACIÓN 1.2.1	INDICADOR	ÁREA DE GESTIÓN	NIVEL DE PRIORIZACIÓN	OBSERVACIONES
6, 9, 11, 12, 13	<p>Ejecutar actuaciones destinadas a la renovación y a la optimización y mejora de la eficiencia en el funcionamiento de las redes de saneamiento o recogida de aguas pluviales municipales, así como la redacción de un Plan de mejora de la red de saneamiento con la recogida de agua de lluvia y ejecutar las actuaciones</p> <p><u>Materialización de la actuación:</u></p> <p>Mejora y optimización puntual de las redes de saneamiento en los puntos donde se observe un deterioro parcial. Posteriormente, elaborar un Plan de estudio en la mejora de red de saneamiento y la posterior ejecución según el calendario que fije el planeamiento elaborado</p>	<p>Litros de agua reutilizados</p> <p>Número de actuaciones llevadas a cabo</p>	Área de urbanismo	Medio	



Cod. Validación: VZky RUQO MDEI Mzgw RJlf | Verificación: <http://validadoresv.alcudia.com>
Documento perteneciente a la sede electrónica del Ayuntamiento de L'Alcúdia | Página 268 de 394

OBJETIVO 2: Reducir la demanda de energía y las emisiones de CO ₂ a la atmósfera					
OBJETIVO ESPECÍFICO 2.1: Mejora de la eficiencia energética del alumbrado público					
O D S	LÍNEA DE ACTUACIÓN 2.1.1	INDICADOR	ÁREA GESTIÓN	DE NIVEL PRIORIZACIÓN	OBSERVACIONES
3, 7, 9, 11, 12, 13	<p><i>Sustitución y actualización del sistema de alumbrado público</i></p> <p>Materialización de la actuación:</p> <p>Actuaciones sobre las instalaciones de iluminación pública con el fin de mejorar la eficiencia energética y el ahorro.</p>	<p>kWh de consumo debido a la iluminación pública</p> <p>kg de CO₂ de emisiones a la atmósfera debido al alumbrado público</p>	Área de urbanismo	Alto	



Cod. Validación: VZKY RUQO MDEI Mzgw RjIE | Verificación: <http://validadoresv.lalcudia.com>
Documento perteneciente a la sede electrónica del Ajuntament de L'Alcúdia | Pàgina 269 de 394

OBJETIVO ESPECÍFICO 2.2: Mejora de la eficiencia energética en edificios públicos o instalaciones municipales					
O D S	LÍNEA DE ACTUACIÓN 2.2.1	INDICADOR	ÁREA DE GESTIÓN	NIVEL DE PRIORIZACIÓN	OBSERVACIONES
3, 7, 9, 11, 12, 13	<p><i>Rehabilitar energéticamente los edificios y las instalaciones municipales deficitarias.</i></p> <p><u>Materialización de la actuación:</u></p> <p>Mejorar la envolvente térmica de los edificios. Mejorar las instalaciones consumidoras de energía. Implementar energías renovables</p>	<p>kWh de consumo de los edificios públicos</p> <p>kg de CO₂ de emisiones a la atmósfera de los edificios públicos</p>	Área de urbanismo	Alto	



Cod. Validación: VZKY RUQO MDEI Mzgw RjIE | Verificación: <http://validadoresv.lalcudia.com>
Documento perteneciente a la sede electrónica del Ayuntamiento de L'Alcúdia | Página 270 de 394

OBJETIVO ESPECÍFICO 2.3: Adquisición de vehículos dotados de distintivo ambiental de emisiones de categoría 0 emisiones para el uso municipal.					
O D S	LÍNEA DE ACTUACIÓN 2.3.1	INDICADOR	ÁREA DE GESTIÓN	NIVEL DE PRIORIZACIÓN	OBSERVACIONES
3, 7, 9, 11, 12, 13	<u>Materialización de la actuación:</u> Búsqueda de ayudas y subvenciones para la adquisición de vehículos eléctricos.	Número de vehículos adquiridos. kW suministrados.	Área de urbanismo	Alto	



Cod. Validación: VZky RUQO MDEl Mzgw RjIE | Verificación: <http://validadorsv.lalcudia.com>
Documento perteneciente a la sede electrónica del Ajuntament de L'Alcúdia | Pàgina 271 de 394

OBJETIVO ESPECÍFICO 2.4: Ejecución de puntos de recarga para la adquisición de vehículos eléctricos.					
O D S	LÍNEA DE ACTUACIÓN 2.4.1	INDICADOR	ÁREA GESTIÓN	DE NIVEL PRIORIZACIÓN	OBSERVACIONES
3, 7, 9, 11, 12, 13	<p>Dotar al municipio de más puntos de carga para vehículos eléctricos mediante la adquisición por ayudas o subvenciones.</p> <p><u>Materialización de la actuación:</u></p> <p>Búsqueda de ayudas y subvenciones para la adquisición e instalación de puntos de carga de vehículos eléctricos</p>	<p>Número de puntos de carga instalados.</p> <p>kW suministrados.</p>	<p>Área urbanismo</p> <p>de</p>	<p>Alto</p>	



OBJETIVO 3: Garantizar los espacios accesibles e inclusivos con la mejora tanto de los edificios como de las infraestructuras de movilidad

OBJETIVO ESPECÍFICO 3.1: Mejora de la accesibilidad en la edificación y en los espacios públicos

O D S	LÍNEA DE ACTUACIÓN 3.1.1	INDICADOR	ÁREA GESTIÓN	DE NIVEL PRIORIZACIÓN	OBSERVACIONES
3, 7, 9, 11, 12, 13	<p>Ejecución de actuaciones destinadas a la mejora de la accesibilidad en la edificación y espacios públicos y elaboración de un Plan Municipal de Accesibilidad</p> <p><u>Materialización:</u></p> <p>La medida se basa en la mejora de la movilidad a corto y a largo plazo, llevando a cabo actuaciones necesarias y redactando el Plan y su posterior puesta en marcha.</p>	<p>Nº de actuaciones llevadas a cabo</p> <p>Nº de contratos municipales en la redacción de planes sobre movilidad urbana</p>	Área urbanismo	Medio	



Cod. Validación: VZky RUQW MDEI Mzgw RjIE | Verificación: <http://validadoresv.lalcudia.com>
Documento perteneciente a la sede electrónica del Ayuntamiento de L'Alcúdia | Página 273 de 394

OBJETIVO ESPECÍFICO 3.2: Mejora de la movilidad urbana incluidas en el PMUS					
O D S	LÍNEA DE ACTUACIÓN 3.2.1	INDICADOR	ÁREA GESTIÓN	DE NIVEL PRIORIZACIÓN	OBSERVACIONES
3, 7, 9, 11, 12, 13	<p>Ejecutar bajo un orden de prioridades las actuaciones que se deducen más adecuadas según el PMUS</p> <p><u>Materialización de la actuación:</u></p> <p>La medida consiste en ejecutar las medidas propuestas según el calendario previsto por el PMUS.</p>	€uros de presupuesto municipal adjudicado en la ejecución de las medidas propuestas por el PMUS	Área urbanismo	de Medio	



Cod. Validación: VZky RUQO MDEI Mzaw RjIE | Verificación: <http://validadoresv.lalcudia.com>
Documento perteneciente a la sede electrónica del Ajuntament de L'Alcúdia | Pàgina 274 de 394

OBJETIVO 4: conserva y mejora del estado actual de los edificios y las instalaciones municipales					
OBJETIVO ESPECÍFICO 4.1: Inversión en restauración y conservación de edificios con marcado valor patrimonial, que persiguen su puesta en valor y utilización efectiva					
O D S	LÍNEA DE ACTUACIÓN 4.1.1	INDICADOR	ÁREA GESTIÓN	DE NIVEL PRIORIZACIÓN	OBSERVACIONES
8, 9, 11	<p>Ejecución de trabajos de restauración en edificios con valor patrimonial y de nueva construcción.</p> <p><u>Materialización de la actuación:</u></p> <p>Trabajos de restauración</p>	<p>€ destinados a presupuesto municipal para hacer los trabajos de restauración</p> <p>número de edificios puestos en valor</p>	<p>Área de urbanismo</p>	<p>Medio</p>	



Cod. Validación: VZky RUQO MDEI Mzgw RjIE | Verificación: <http://validadoresv.lalcudia.com>
Documento perteneciente a la sede electrónica del Ajuntament de L'Alcúdia | Pàgina 275 de 394

OBJETIVO ESPECÍFICO 4.2: Otras actuaciones en materia de conservación y mantenimiento de las instalaciones municipales y espacios públicos

O D S	LÍNEA DE ACTUACIÓN 4.2.1	INDICADOR	ÁREA GESTIÓN	DE	NIVEL PRIORIZACIÓN	OBSERVACIONES
3, 7, 9, 11, 12, 13	<p>Redactar diversos planes de ejecución y ejecutar obras de renovación, ampliación, rehabilitación o reforma de edificios municipales, así como espacios públicos (viales, calzadas, caminos rurales, zonas verdes</p> <p><u>Materialización de la actuación:</u></p> <p>Reforma de los edificios municipales y espacios públicos</p>	<p>€ del Presupuesto municipal para hacer los trabajos de reforma</p> <p>Número de edificios reformados y actualizados</p> <p>Índice de satisfacción de los usuarios y trabajadores con las reformas realizadas</p> <p>Número de acciones de conservación en los espacios públicos</p>	Área urbanismo	de	Medio	



Cod. Validación: VZky RUQO MDEI Mzgw RjIE | Verificación: <http://validadoresv.lalcudia.com>
Documento perteneciente a la sede electrónica de Ajuntament de L'Alcúdia | Pàgina 276 de 394

O D S	LÍNEA DE ACTUACIÓN 4.2.2	INDICADOR	ÁREA DE GESTIÓN	NIVEL DE PRIORIZACIÓN	OBSERVACIONES
3, 7, 9, 11, 12, 13	<p>Creación de normativas para el uso de las instalaciones existentes.</p> <p>Materialización de la actuación:</p> <p>Establecer normas para las instalaciones municipales y comunicarlas tanto a la ciudadanía como al personal para su correcto cumplimiento.</p>	<p>€uros/Presupuesto municipal para la creación de la normativa</p> <p>Nº de instalaciones con normativa de uso</p>	Área de urbanismo	Medio	



Cod. Validación: VZKY RDUQ MDEI Mzgw RjIE | Verificación: <http://validadoresv.lalcudia.com>
Documento perteneciente a la sede electrónica del Ajuntament de L'Alcúdia | Pàgina 277 de 394


O D S	LÍNEA DE ACTUACIÓN 4.2.3	INDICADOR	ÁREA DE GESTIÓN	NIVEL DE PRIORIZACIÓN	OBSERVACIONES
3, 7, 9, 11, 12, 13	<p>Proponer y coordinar el diseño de nuevos espacios del entorno urbano para la práctica deportiva.</p> <p><u>Materialización de la actuación:</u></p> <p>Diseño de una propuesta de actividades deportivas para el aprovechamiento de espacios urbanos.</p>	<p>Número de espacio utilizados</p> <p>Número de deportes realizados</p>	Área de urbanismo	Medio	



2. Eje demográfico y social

OBJETIVO GENERAL 5: Lograr instituciones responsables y transparentes a todos los niveles.

OBJETIVO ESPECÍFICO 5.1.- Dotar de herramientas para una comunicación eficaz entre el Ayuntamiento y la ciudadanía.

O D S	LINEA DE ACTUACIÓN 5.1.1.	INDICADOR	ÁREA GESTIÓN	DE NIVEL PRIORIZACIÓN	OBSERVACIONES
3, 10, 11, 16	Disponer de buzones de quejas y sugerencias. <u>Materialización:</u> Instalar buzones de quejas y sugerencias física y digitalmente.	Número de buzones instalados. Número de quejas y seguimientos recibidos.	Área responsable de la comunicación y protocolo		

OBJETIVO GENERAL 5: Lograr instituciones responsables y transparentes a todos los niveles.


OBJETIVO ESPECÍFICO 5.1.- Dotar de herramientas para una comunicación eficaz entre el Ayuntamiento y la ciudadanía.

O D S	LINEA DE ACTUACIÓN 5.1.2.	INDICADOR	ÁREA DE GESTIÓN	NIVEL DE PRIORIZACIÓN	OBSERVACIONES
3, 10, 11, 16	Estructurar los servicios ofertados por el Ayuntamiento a los ciudadanos. <u>Materialización:</u> Estructurar los servicios adecuadamente en la página web del Ayuntamiento.	Nº de servicios ofertados por el Ayunt/año Número de búsquedas recibidas. Número de publicaciones.	Área de comunicación	A	



OBJETIVO GENERAL 6: Incrementar la calidad de vida de los ciudadanos, logrando un estado de bienestar adecuado a sus necesidades.

OBJETIVO ESPECÍFICO 6.1.- Fomentar un adecuado uso de las TIC en todas las edades.


O D S	LÍNEA DE ACTUACIÓN 6.1.1.	INDICADOR	ÁREA DE GESTIÓN	NIVEL DE PRIORIZACIÓN	OBSERVACIONES
3, 10, 11, 16	<p>Desarrollar actividades y talleres que propicien el uso de las nuevas tecnologías.</p> <p><u>Materialización:</u></p> <p>Realizar talleres y cursos para facilitar el aprendizaje y posterior uso de las TIC.</p>	<p>Número de talleres y cursos ofertados.</p> <p>Número de inscripciones.</p> <p>Número de difusiones de los mismo.</p>	<p>Área de Personas mayores y atención a la diversidad.</p> <p>Area de Educación, Cooperación, Solidaridad y Pedanías.</p>	 <p>M</p>	

Cod. Validación: VZky RUQO MDEl Mzgw RjIE
Documento perteneciente a la sede electrónica del Ayuntamiento de L'Alcúdia | Página 281 de 394

ODS	LÍNEA DE ACTUACIÓN 6.1.2.	INDICADOR	ÁREA DE GESTIÓN	NIVEL DE PRIORIZACIÓN	OBSERVACIONES
3, 10, 11, 16	<p>Sensibilización sobre los peligros que conlleva el uso excesivo de los móviles y las redes sociales, especialmente entre los más mayores.</p> <p><u>Materialización:</u></p> <p>Desarrollo de charlas y campañas de concienciación.</p>	<p>Número de charlas anuales.</p> <p>Número de campañas implementadas.</p> <p>Número de asistentes.</p> <p>Estadísticas.</p>	<p>Área de Bienestar Social, Sanidad, Infancia y Atención a la diversidad.</p> <p>Área de Juventud.</p>	Alto	



Cod. Validación: VZky RUQO MDEl Mzgw RjIE | Verificación: <http://validadoresv.lalcudia.com>
Documento perteneciente a la sede electrónica del Ayuntamiento de L'Alcúdia | Página 282 de 394

OBJETIVO ESPECÍFICO 6.2.- Promocionar y divulgar un estilo de vida saludable en todas las edades.					
O D S	LÍNEA DE ACTUACIÓN 6.2.1.	INDICADOR	ÁREA DE GESTIÓN	NIVEL DE PRIORIZACIÓN	OBSERVACIONES
3, 10, 11, 16	<p>Fomentar la práctica de actividades físicas orientadas al bienestar de la tercera edad.</p> <p><u>Materialización:</u></p> <p>Diseño de una agenda anual de actividades para los mayores.</p>	<p>Número de actividades anuales.</p> <p>Número de participantes.</p> <p>Grado de aceptación con las actividades por parte de los participantes, vía encuesta o cuestionario</p>	<p>Área de Personas Mayores y Atención a la diversidad.</p> <p>Área de Deportes.</p>	<p>M</p> 	

Cod. Validación: VZKY RUQO MDEI Mzgw RjIE | Verificación: <http://validadoresv.lalcudia.com>
Documento perteneciente a la sede electrónica del Ajuntament de L'Alcúdia | Pàgina 283 de 394

O D S	LÍNEA DE ACTUACIÓN 6.2.2.	INDICADOR	ÁREA DE GESTIÓN	NIVEL DE PRIORIZACIÓN	OBSERVACIONES
3, 10, 11, 16	<p>Organizar eventos deportivos de actividades físicas y de salud para todos los grupos poblacionales.</p> <p><u>Materialización:</u></p> <p>Agenda anual de actividades y eventos deportivos, difundidos a través de las redes sociales y la página web.</p>	<p>Número de actividades y eventos anuales.</p> <p>Número de asistentes.</p>	<p>Área de Deportes y Juventud.</p>	Medio	



Cod. Validación: VZky RUQO MDEl Mzgw RjIE | Verificación: <http://validadoresv.lalcudia.com>
Documento perteneciente a la sede electrónica del Ajuntament de L'Alcúdia | Pàgina 284 de 394

ODS	LÍNEA DE ACTUACIÓN 6.2.2.	INDICADOR	ÁREA DE GESTIÓN	NIVEL DE PRIORIZACIÓN	OBSERVACIONES
3, 10, 11, 16	<p>Desarrollar un sistema de escuelas deportivas y competiciones que se adapten a las necesidades reales de los niños y niñas del municipio.</p> <p>Materialización:</p> <p>Implementación de un sistema de gestión de escuelas deportivas.</p>	<p>Desarrollo de un sistema de gestión.</p> <p>Número de escuelas deportivas.</p> <p>Número de actividades, cursos y eventos.</p> <p>Número de participantes.</p>	<p>Área de Deportes Juventud.</p>	<p>Medio</p>	



Cod. Validación: VZky RUQO MDEl Mzgw RjIE | Verificación: <http://validadoresv.lalcudia.com>
Documento perteneciente a la sede electrónica del Ajuntament de L'Alcúdia | Pàgina 285 de 394

ODS	LÍNEA DE ACTUACIÓN 6.2.3.	INDICADOR	ÁREA DE GESTIÓN	NIVEL DE PRIORIZACIÓN	OBSERVACIONES
3, 10, 11, 16	<p>Desarrollar un sistema de escuelas deportivas y competiciones que se adapten a las necesidades reales de los niños y niñas del municipio.</p> <p><u>Materialización:</u></p> <p>Realizar una escuela deportiva durante todo el año para dar respuesta a las necesidades de los más jóvenes en el municipio.</p>	<p>Número de alumnos apuntados</p> <p>Número de actividades realizadas</p>	<p>Área de Deportes y Juventud.</p>	<p>Medio</p>	



Cod. Validación: VZKY RUQO MDEI Mzgw RjIE | Verificación: <http://validadoresv.lalcudia.com>
Documento perteneciente a la sede electrónica del Ajuntament de L'Alcúdia | Pàgina 286 de 394

OBJETIVO GENERAL 7: Lograr una Administración más eficaz para con la ciudadanía.

OBJETIVO ESPECÍFICO 7.1.- Estructurar los departamentos del Ayuntamiento para una adecuada coordinación de los mismos.

O D S	LÍNEA DE ACTUACIÓN 7.1.1.	INDICADOR	ÁREA DE GESTIÓN	NIVEL DE PRIORIZACIÓN	OBSERVACIONES
3, 10, 11, 16	<p>Instaurar una Comisión de Seguimiento multidisciplinar por áreas municipales para la ejecución de proyectos y planes.</p> <p><u>Materialización:</u></p> <p>Constitución de una Comisión de Seguimiento multidisciplinar.</p>	<p>Constitución e implementación de una Comisión de Seguimiento.</p> <p>Número de proyectos y planes desarrollados.</p>	Área de Administración	A	




Cod. Validación: VZKY RUQO MDEI Mzgw RjIE | Verificación: <http://validadoresv.lalcudia.com>
Documento perteneciente a la sede electrónica del Ayuntamiento de L'Alcúdia | Página 287 de 394

O D S	LÍNEA DE ACTUACIÓN 7.1.2.	INDICADOR	ÁREA DE GESTIÓN	NIVEL DE PRIORIZACIÓN	OBSERVACIONES
3, 10, 11, 16	<p>Mejorar la coordinación y comunicación entre los departamentos.</p> <p><u>Materialización:</u></p> <p>Instauración de un sistema de coordinación y comunicación entre departamentos.</p>	Encuestas que reflejen el grado de mejora percibida por el personal del Ayuntamiento.	Área de Administración	Alto	




Cod. Validación: VZKY RUQO MDEI Mzgw RjIE | Verificación: <http://validadoresv.lalcudia.com>
Documento perteneciente a la sede electrónica del Ayuntamiento de L'Alcúdia | Página 288 de 394

OBJETIVO GENERAL 8: Mejorar los sistemas de comunicación e imagen deportiva de l'Alcúdia.					
OBJETIVO ESPECÍFICO 8.1.- Fomentar la igualdad y representatividad de las mujeres en los deportes.					
O D S	LÍNEA DE ACTUACIÓN 8.1.1.	INDICADOR	ÁREA GESTIÓN	DE NIVEL PRIORIZACIÓN	OBSERVACIONES
3, 10, 11, 16	<p>Desarrollar programas de visibilidad del deporte y la mujer.</p> <p><u>Materialización:</u></p> <p>Programa anual de actividades, charlas y eventos deportivos que impulsen la presencia de la mujer.</p>	<p>Número de actividades, charlas y eventos llevados a cabo.</p> <p>Número de participantes.</p> <p>Nº de actuaciones de difusión y promoción de las mismas.</p>	<p>Área</p> <p>Igualdad.</p>	<p>de</p> <p>A</p>	



OBJETIVO GENERAL 8: Mejorar los sistemas de comunicación e imagen deportiva de l'Alcúdia.


OBJETIVO ESPECÍFICO 8.2.- Hacer visible el área de deportes a través de las diferentes vías de comunicación digital.

O D S	LÍNEA DE ACTUACIÓN 8.2.1.	INDICADOR	ÁREA DE GESTIÓN	NIVEL DE PRIORIZACIÓN	OBSERVACIONES
3, 10, 11, 16	<p>Potenciar e deporte a través de las redes sociales.</p> <p><u>Materialización:</u></p> <p>Constitución de un perfil deportivo en las redes sociales, donde se divulgue y promocionen las actuaciones del área de deportes.</p>	<p>Constitución de un perfil deportivo en redes sociales.</p> <p>Número de publicaciones.</p> <p>Número de actuaciones.</p> <p>Número de visualizaciones e interacciones.</p>	<p>Área de Deportes, Comunicación y Juventud.</p>	<p>M</p> 	

Cod. Validación: VZky RUQO MDEI Mzgw RjIE | Verificación: <http://validadoresv.lalcudia.com>
Documento perteneciente a la sede electrónica del Ajuntament de L'Alcúdia | Pàgina 290 de 394

OBJETIVO GENERAL 9: Lograr espacios seguros en el municipio de l'Alcúdia.

OBJETIVO ESPECÍFICO 9.1.- Aumentar los servicios ofertados relativos a la seguridad ciudadana.

O D S	LÍNEA DE ACTUACIÓN 9.1.1.	INDICADOR	ÁREA DE GESTIÓN	NIVEL DE PRIORIZACIÓN	OBSERVACIONES
3, 5, 10,	<p>Disponer de una nueva Central de Policía Local.</p> <p><u>Materialización:</u></p> <p>Constitución de una nueva comisaría de Policía Local que atiendan a las necesidades de la población.</p>	<p>Ampliación de la comisaría.</p> <p>Número de agentes de policía.</p> <p>Prestaciones y servicios anuales.</p>	Área responsable		

Cod. Validación: VZky RUQ0 MDEl Mzgw RjEj
Documento perteneciente a la sede electrónica del Ayuntamiento de L'Alcúdia | Página 291 de 394

O D S	LÍNEA DE ACTUACIÓN 9.1.2.	INDICADOR	ÁREA DE GESTIÓN	NIVEL DE PRIORIZACIÓN	OBSERVACIONES
3, 5, 10,	<p>Ampliación del parque existente de cámaras de control de tránsito y seguridad ciudadana.</p> <p><u>Materialización:</u></p> <p>Instalación y ampliación del número de cámaras de video vigilancia en el núcleo urbano de la población.</p>	Número de cámaras de vigilancia.	Área responsable	Medio	



Cod. Validación: VZky RUQO MDEl Mzgw RjE= Verificación: <http://validadoresv.lalcudia.com>
Documento perteneciente a la sede electrónica del Ajuntament de L'Alcúdia | Pàgina 292 de 394

OBJETIVO GENERAL 9: Lograr espacios seguros en el municipio de l'Alcúdia.

OBJETIVO ESPECÍFICO 9.2.- Sensibilización y prevención de la violencia de género.

O D S	LÍNEA DE ACTUACIÓN 9.2.1.	INDICADOR	ÁREA DE GESTIÓN	NIVEL DE PRIORIZACIÓN	OBSERVACIONES
3, 5, 10,	Continuación y mejora del Plan de VioGén de Violencia de género. <u>Materialización:</u> Redacción y seguimiento del Plan de Violencia de género.	Publicación del Plan. Número de medidas adoptadas. Nº de acciones de difusión e implementación del Plan.	Área de Igualdad.	M	



OBJETIVO GENERAL 10: Mejorar los servicios sociales ofertados a la ciudadanía.

OBJETIVO ESPECÍFICO 10.1.- Dotar de más herramientas al departamento de servicios sociales.

O D S	LÍNEA DE ACTUACIÓN 10.1.1.	INDICADOR	ÁREA DE GESTIÓN	NIVEL DE PRIORIZACIÓN	OBSERVACIONES
3, 5, 10,	<p>Reorganización del departamento de Recursos Humanos de Servicios Sociales de l'Alcúdia.</p> <p><u>Materialización:</u></p> <p>Reorganización del departamento de los lugares de trabajo de Servicios Sociales para una mejor distribución de las funciones, tareas, etc. con el objetivo de mejorar la eficacia y la eficiencia.</p>	<p>Número de servicios ofertados.</p> <p>Número de personas atendidas en Servicios Sociales,</p>	Área de RRHH.	A	



O D S	LÍNEA DE ACTUACIÓN 10.1.2.	INDICADOR	ÁREA DE GESTIÓN	NIVEL DE PRIORIZACIÓN	OBSERVACIONES
3, 5, 10,	Incremento de la dotación de emergencia social. <u>Materialización:</u> Aumento de la partida de emergencia social.	Número de ayudas concedidas anuales.	Área de Economía.	Medio	




Cod. Validación: VZky RUQO MDEl Mzgw RjIE | Verificación: <http://validadoresv.lalcudia.com>
Documento perteneciente a la sede electrónica del Ajuntament de L'Alcúdia | Pàgina 295 de 394

O D S	LÍNEA DE ACTUACIÓN 10.1.3.	INDICADOR	ÁREA DE GESTIÓN	NIVEL DE PRIORIZACIÓN	OBSERVACIONES
3, 5, 10,	Consolidación de una Oficina de Viviendas. <u>Materialización:</u> Estructuración y creación de una Oficina de Viviendas.	Constitución de la Oficina. Número de servicios prestados anuales por la oficina de vivienda.	Área responsable	Medio	
O D S	LÍNEA DE ACTUACIÓN 10.1.4.	INDICADOR	ÁREA DE GESTIÓN	NIVEL DE PRIORIZACIÓN	OBSERVACIONES
3, 5, 10	Ejecución de nuevas instalaciones para servicios municipales. <u>Materialización:</u> Ampliación del número de instalaciones para servicios municipales.	Número de instalaciones Número de contratos realizados	Área responsable	M	



OBJETIVO ESPECÍFICO 10.2.- Proporcionar atención directa a personas dependientes para ofrecerles una atención integral y de calidad.

O D S	LÍNEA DE ACTUACIÓN 10.2.1.	INDICADOR	ÁREA DE GESTIÓN	NIVEL DE PRIORIZACIÓN	OBSERVACIONES
3, 5, 10,	<p>Ampliación del Servicio de Atención Domiciliaria.</p> <p><u>Materialización:</u></p> <p>Incrementar el número de servicios prestados por el SAD de l'Alcúdia.</p>	<p>Constitución de la Oficina de atención domiciliaria</p> <p>Número de servicios prestados anuales.</p> <p>Número de usuarios anuales.</p>	Área responsable	Medio	



Cod. Validación: VZky RUQO MDEl Mzgw RjIE | Verificación: <http://validadoresv.lalcudia.com>
Documento perteneciente a la sede electrónica del Ajuntament de l'Alcúdia | Página 297 de 394

OBJETIVO ESPECÍFICO 10.3.- Organizar y racionalizar toda la acción social dirigida a personas en situación o riesgo de exclusión social.

O D S	LÍNEA DE ACTUACIÓN 10.3.1.	INDICADOR	ÁREA GESTIÓN	DE NIVEL PRIORIZACIÓN	OBSERVACIONES
3, 5, 10,	Redacción del Plan de Integración Social. <u>Materialización:</u> Ejecución del Plan de Integración Social y su publicación y difusión posterior.	Redacción del Plan. Acciones para la Publicación y difusión del Plan. Número de medidas adoptadas.	Área responsable	Medio	




Cod. Validación: VZky RUQO MDEl Mzgw RjIE | Verificación: <http://validadoresv.lalcudia.com>
Documento perteneciente a la sede electrónica del Ayuntamiento de L'Alcúdia | Página 298 de 394

3. Eje de promoción económica

OBJETIVO GENERAL 11: Mejorar la situación de vulnerabilidad económica de las personas desempleadas y de los colectivos más sensibles a sufrirla (inmigrantes, mujeres, pensionistas,...).


OBJETIVO ESPECÍFICO 11.1.- Facilitar la inserción laboral de las personas desempleadas, especialmente a los parados de larga duración.

O D S	LÍNEA DE ACTUACIÓN 11.1.1.	INDICADOR	ÁREA DE GESTIÓN	NIVEL DE PRIORIZACIÓN	OBSERVACIONES
3, 10, 11, 16	<p>Impulsar los servicios, programas, actividades y acciones de promoción del empleo.</p> <p><u>Materialización:</u></p> <p>Creación de un área de información y gestión de los programas de empleo.</p>	<p>Creación del área de gestión de empleo.</p> <p>Número de ofertas de empleo gestionadas.</p> <p>Número de consultas.</p> <p>Número de beneficiados.</p>	Área responsable de Empleo.	M	



OBJETIVO GENERAL 12: Fortalecer el tejido empresarial local, especialmente el comercial.

OBJETIVO ESPECÍFICO 12.1.- Apoyar a los comerciantes y empresarios de la localidad.

O D S	LÍNEA DE ACTUACIÓN 12.1.1.	INDICADOR	ÁREA DE GESTIÓN	NIVEL DE PRIORIZACIÓN	OBSERVACIONES
3, 10, 11, 16	<p>Realizar campañas de promoción y concienciación de la importancia de consumo de los productos locales y de cercanía.</p> <p><u>Materialización:</u></p> <p>Desarrollo de campañas de promoción de locales de consumo.</p>	<p>Número de campañas.</p> <p>Número de empresas y locales de consumo beneficiados.</p>	<p>Área responsable del Consumo, Comunicación y Economía.</p>		

Cod. Validación: VZky RUQO MDEl Mzgw RjIE
Documento perteneciente a la sede electrónica del Ayuntamiento de L'Alcúdia | Página 300 de 394

OBJETIVO GENERAL 13: Lograr el cumplimiento de las obligaciones legales de los clubes deportivos.

OBJETIVO ESPECÍFICO 13.1.- Ayudar a los clubes deportivos mediante asesoramiento.

O D S	LÍNEA DE ACTUACIÓN 13.1.1.	INDICADOR	ÁREA DE GESTIÓN	NIVEL DE PRIORIZACIÓN	OBSERVACIONES
3, 10, 11, 16	<p>Asesorar en materia fiscal, contable, jurídica, laboral y organizativa a los clubes deportivos.</p> <p><u>Materialización:</u></p> <p>Apoyo en gestión de los clubes deportivos en cada una de las áreas.</p>	<p>Número de cursos impartidos.</p> <p>Número de clubes deportivos beneficiados.</p> <p>Número de gestiones impartidas.</p>	<p>Áreas responsables de Finanzas, Educación y Deportes.</p>	<p>B</p>	



O D S	LÍNEA DE ACTUACIÓN 13.1.2.	INDICADOR	ÁREA DE GESTIÓN	NIVEL DE PRIORIZACIÓN	OBSERVACIONES
3, 10, 11, 16	Regular el uso de los espacios deportivos <u>Materialización:</u> Creación de un calendario para la organización del uso de los espacios deportivos.	Número de gestiones. Número de personas/clubes beneficiados	Áreas responsables de Finanzas, Educación y Deportes.	Medio	



Cod. Validación: VZky RUQO MDEl Mzgw RjIE | Verificación: <http://validadoresv.lalcudia.com>
 Documento perteneciente a la sede electrónica del Ayuntamiento de L'Alcúdia | Pàgina 302 de 394

O D S	LÍNEA DE ACTUACIÓN 13.1.3.	INDICADOR	ÁREA DE GESTIÓN	NIVEL DE PRIORIZACIÓN	OBSERVACIONES
3, 10, 11, 16	<p>Crear una línea de ayudas para apoyar la práctica asociativa organizada</p> <p><u>Materialización:</u> Creación de ayudas para el tejido asociativo en el ámbito deportivo además de la cesión de instalaciones municipales que estén siendo infrautilizadas.</p>	<p>Número de asociaciones beneficiarias.</p> <p>Número de instalaciones cedidas.</p>	<p>Áreas responsables de Finanzas, Educación y Deportes.</p>	Medio	



Cod. Validación: VZky RUQO MDEl Mzgw RjJE | Verificación: <http://validadoresv.alcudia.com>
Documento perteneciente a la sede electrónica del Ajuntament de L'Alcúdia | Pàgina 303 de 394

OBJETIVO GENERAL 14: Desarrollar la industria y la ocupación ciudadana de l'Alcúdia.

OBJETIVO ESPECÍFICO 14.1.- Fomento del emprendimiento y el autoempleo.

O D S	LÍNEA DE ACTUACIÓN 14.1.1.	INDICADOR	ÁREA DE GESTIÓN	NIVEL DE PRIORIZACIÓN	OBSERVACIONES
3, 8, 10,	Promover una asociación empresarial. <u>Materialización:</u> Apoyo en gestión de los clubes deportivos en cada una de las áreas.	Constitución de la Asociación. Número de empresarios, autónomos emprendedores y adheridos. Número de eventos y gestiones realizadas.	Áreas responsables.	B	



O D S	LÍNEA DE ACTUACIÓN 14.1.2.	INDICADOR	ÁREA DE GESTIÓN	NIVEL DE PRIORIZACIÓN	OBSERVACIONES
3, 8, 10,	<p>Ampliar el vivero de empresas a nuevos emprendedores.</p> <p><u>Materialización:</u></p> <p>Aumentar los servicios y las herramientas implementadas para favorecer el número de emprendedores en el municipio.</p>	<p>Número de herramientas y servicio adoptados.</p> <p>Número de emprendedores anuales.</p> <p>Seguimiento y asesoramiento de las empresas.</p>	Áreas responsables.	Bajo	



Cod. Validación: VZky RUQO MDEl Mzgw RjEj Verificación: <http://validadoresv.alcudia.com>
Documento perteneciente a la sede electrónica del Ayuntamiento de L'Alcúdia | Página 305 de 394


O D S	LÍNEA DE ACTUACIÓN 14.1.3.	INDICADOR	ÁREA DE GESTIÓN	NIVEL DE PRIORIZACIÓN	OBSERVACIONES
3, 8, 10,	Fomento de la autoocupación. <u>Materialización:</u> Implementación de diferentes servicios de asesoramiento, apoyo e información para fomentar la auto ocupación.	Número de autónomos nuevos anuales. Número de servicios e información prestada.	Áreas responsables.	Bajo	



O D S	LÍNEA DE ACTUACIÓN 14.1.4.	INDICADOR	ÁREA DE GESTIÓN	NIVEL DE PRIORIZACIÓN	OBSERVACIONES
3, 8, 10,	<p>Aumento de la dotación presupuestaria para la dotación de más recursos a la ADL.</p> <p><u>Materialización:</u></p> <p>Servicios, herramientas y presupuestos orientados a la ADL.</p>	<p>Número de usuarios anuales.</p> <p>Número de servicios prestados.</p>	Áreas responsables.	Bajo	



4. Eje medioambiental

OBJETIVO GENERAL 15: Reducir la presión sobre los acuíferos.					
OBJETIVO ESPECÍFICO 15.1.- Promover el uso sostenible del agua en el municipio.					
O D S	LÍNEA DE ACTUACIÓN 15.1.1.	INDICADOR	ÁREA DE GESTIÓN	NIVEL DE PRIORIZACIÓN	OBSERVACIONES
3, 6	Realizar campañas de concienciación entre los habitantes. <u>Materialización:</u> Promover el uso sostenible del agua mediante campañas de concienciación i asesoramiento a familias.	Número de campañas realizadas Número de interesados Consumo de agua en el municipio	Área de medio ambiente	 M	

OBJETIVO ESPECÍFICO 15.2.- Promover el uso sostenible del agua en industrias y agricultura.


O D S	LÍNEA DE ACTUACIÓN 15.2.1.	INDICADOR	ÁREA DE GESTIÓN	NIVEL DE PRIORIZACIÓN	OBSERVACIONES
3, 6	Ofrecer jornadas de formación sobre técnicas alternativas. <u>Materialización:</u> Concienciar a los sectores agrícola e industrial sobre la reducción del consumo de agua implantando nuevas técnicas a sus procesos mediante jornadas de formación.	Número de asistentes Número de jornadas realizadas Ratio de consumo de agua en los sectores	Área de medio ambiente	Medio	




Cod. Validación: VZKY RUQO MDEI Mzgw RjIE | Verificación: <http://validacioresv.lalcudia.com>
Documento perteneciente a la sede electrónica del Ajuntament de L'Alcúdia | Pàgina 309 de 394

OBJECTIVO GENERAL 16: Disminuir la contaminación por nitratos en suelos y aguas.

OBJETIVO ESPECÍFICO 16.1.- Sustituir el uso de fertilizantes nitrogenados artificiales por otras técnicas de origen biológico.


O D S	LÍNEA DE ACTUACIÓN 16.1.1.	INDICADOR	ÁREA DE GESTIÓN	NIVEL DE PRIORIZACIÓN	OBSERVACIONES
11, 12	<p>Promover alternativas biológicas a los fertilizantes tradicionales.</p> <p><u>Materialización:</u></p> <p>Repartir hojas para informar a los agricultores sobre los fertilizantes alternativos con menor impacto y sobre el Código de buenas prácticas agrarias.</p>	<p>Número de folletos repartidos</p> <p>Número de personas interesadas</p>	Área de medio ambiente		

OBJETIVO GENERAL 17: Aumentar la sostenibilidad agrícola del municipio.					
OBJETIVO ESPECÍFICO 17.1.- Promover el cultivo responsable.					
O D S	LÍNEA DE ACTUACIÓN 17.1.1.	INDICADOR	ÁREA DE GESTIÓN	NIVEL DE PRIORIZACIÓN	OBSERVACIONES
2, 3, 8	<p>Aumentar la diversidad de semillas utilizadas así como de especies para incrementar la resiliencia de la zona agrícola.</p> <p><u>Materialización:</u></p> <p>Conseguir un aumento de la diversidad de cultivos elaborando una campaña de concienciación de sus beneficios.</p>	<p>Número de interesados</p> <p>Número de carteles impresos</p> <p>Nº de Cantidad de especies cultivadas</p>	Área de medio ambiente	 M	

O D S	LÍNEA DE ACTUACIÓN 17.1.2.	INDICADOR	ÁREA DE GESTIÓN	NIVEL DE PRIORIZACIÓN	OBSERVACIONES
2, 3, 8	<p>Promover la compra de productos frescos locales.</p> <p><u>Materialización:</u></p> <p>Promover la compra local inculcando los beneficios de la misma mediante carteles elaborados por el Ayuntamiento.</p>	<p>Número de impresiones realizadas</p> <p>Ratio de evolución de la economía local</p>	Área de medio ambiente	Medio	




Cod. Validación: VZky RUQO MDEl Mzgw RjIE | Verificación: <http://validadoresv.lalcudia.com>
Documento perteneciente a la sede electrónica del Ayuntamiento de L'Alcúdia | Página 312 de 394

OBJETIVO ESPECÍFICO 17.2.- Potenciar el uso de las explotaciones agrícolas.					
O D S	LÍNEA DE ACTUACIÓN 17.2.1.	INDICADOR	ÁREA GESTIÓN	DE NIVEL PRIORIZACIÓN	OBSERVACIONES
2, 3, 8	<p>Fomentar el mantenimiento de las explotaciones agrarias existentes y prevención del abandono de la agricultura</p> <p><u>Materialización:</u></p> <p>Formar parte del Banco de Tierras de Valencia de forma que se consiga alquilar los cultivos abandonados para ser labrados y así evitar las consecuencias negativas agroambientales.</p>	<p>Inscripción del municipio en el Banco de Tierras</p> <p>Número de personas interesadas</p> <p>Número de tierras inscritas</p>	Área de medio ambiente	 <p>M</p>	

OBJETIVO GENERAL 18: Reducir la contaminación acústica del municipio.

OBJETIVO ESPECÍFICO 18.1.- Minimizar el ruido provocado por la presencia de la CV-50 y la A-7.

O D S	LÍNEA DE ACTUACIÓN 18.1.1.	INDICADOR	ÁREA DE GESTIÓN	NIVEL DE PRIORIZACIÓN	OBSERVACIONES
3, 11	Reducir la velocidad. <u>Materialización:</u> Reducir la velocidad máxima permitida en el municipio a 30 km/h.	Número de sanciones Ratio de Evolución del ruido	Área de medio ambiente		


O D S	LÍNEA DE ACTUACIÓN 18.1.2.	INDICADOR	ÁREA DE GESTIÓN	NIVEL DE PRIORIZACIÓN	OBSERVACIONES
3, 11	<p>Comprar un radar móvil.</p> <p><u>Materialización:</u></p> <p>Adquirir un radar móvil para controlar la velocidad de los vehículos del municipio.</p>	<p>Variación en el número de sanciones</p> <p>Evolución del ruido</p>	<p>Área de urbanismo</p>	Medio	



Cod. Validación: VZKY RUQO MDEI Mzgw RjIE | Verificación: <http://validadoresv.lalcudia.com>
Documento perteneciente a la sede electrónica del Ayuntamiento de L'Alcúdia | Página 315 de 394

OBJETIVO GENERAL 19: Aumentar la resiliencia de los espacios naturales.

OBJETIVO ESPECÍFICO 19.1.- Conservar los espacios naturales de alto valor ambiental.

O D S	LÍNEA DE ACTUACIÓN 19.1.1.	INDICADOR	ÁREA DE GESTIÓN	NIVEL DE PRIORIZACIÓN	OBSERVACIONES
13, 15	<p>Continuar con la recuperación y mejora de los parajes, espacios o zonas de especial valor natural existentes en el término municipal.</p> <p><u>Materialización:</u></p> <p>Continuar con la realización de las actividades propuestas dentro de los proyectos "Life Tierra Ribera" y "Villes en flor".</p>	<p>Número de actuaciones realizadas</p> <p>Número de espacios naturales recuperados</p>	Área de medio ambiente	<p>A</p> 	

Cod. Validación: VZky RUQO MDEI Mzgw RjIE | Verificación: <http://validadoresv.lalcudia.com>
Documento perteneciente a la sede electrónica del Ajuntament de L'Alcúdia | Pàgina 316 de 394

O D S	LÍNEA DE ACTUACIÓN 19.1.2.	INDICADOR	ÁREA DE GESTIÓN	NIVEL DE PRIORIZACIÓN	OBSERVACIONES
13, 15	<p>Mantener las actuaciones destinadas a la mejora de zonas o espacios, a fin de favorecer la conservación de las especies botánicas endémicas o amenazadas.</p> <p>Materialización:</p> <p>Aplicar las actuaciones que se realizan para mejorar y conservar los espacios con vegetación.</p>	<p>Número de actuaciones realizadas</p> <p>Control del cumplimiento adecuado de las actuaciones</p>	Área de medio ambiente	Alto	



Cod. Validación: VZky RUQO MDEI Mzgw RjIE | Verificación: <http://validadores.lalcudia.com>
Documento perteneciente a la sede electrónica del Ayuntamiento de L'Alcúdia | Página 317 de 394

O D S	LÍNEA DE ACTUACIÓN 19.1.3.	INDICADOR	ÁREA DE GESTIÓN	NIVEL DE PRIORIZACIÓN	OBSERVACIONES
13, 15	<p>Continuar la implementación del nuevo Plan Local de Quemas agrícolas.</p> <p><u>Materialización:</u></p> <p>Realizar las medidas establecidas en el nuevo Plan Local de Quemas de forma que se cumpla adecuadamente el plan.</p>	<p>Control del cumplimiento adecuado del plan</p> <p>Número de quemas realizadas dentro del calendario establecido</p>	Área de medio ambiente	Alto	



O D S	LÍNEA DE ACTUACIÓN 19.1.4.	INDICADOR	ÁREA DE GESTIÓN	NIVEL DE PRIORIZACIÓN	OBSERVACIONES
13, 15	<p>Desarrollar las medidas de prevención de incendios forestales previstas en el Plan Local de Prevención de Incendios Forestales.</p> <p><u>Materialización:</u></p> <p>Llevar a cabo las medidas previstas en el PRPIF para prevenir los incendios forestales en el municipio.</p>	<p>Control del cumplimiento adecuado del plan</p> <p>Número de actuaciones realizadas</p>	Área de medio ambiente	Alto	



OBJETIVO ESPECÍFICO 19.2.- Ejecución, adaptación o modificación de parques y zonas verdes.

O D S	LÍNEA DE ACTUACIÓN 19.2.1.	INDICADOR	ÁREA DE GESTIÓN	NIVEL DE PRIORIZACIÓN	OBSERVACIONES
13, 15	<p>Aumentar las rutas e itinerarios peatonales o ciclistas existentes en el término municipal, especialmente las que transcurran por parajes con valor ecológico.</p> <p><u>Materialización:</u></p> <p>Establecer nuevas rutas e itinerarios las cuales se puedan complementar con las ya existentes.</p>	<p>Número de nuevas rutas e itinerarios contemplados</p> <p>Número de turistas</p>	Área de cultura	Medio	




Cod. Validación: VZky RUQJ MDEI Mzgw RjIE | Verificación: <http://validadoresv.lalcudia.com>
Documento perteneciente a la sede electrónica del Ayuntamiento de L'Alcúdia | Página 320 de 394

O D S	LÍNEA DE ACTUACIÓN 19.2.2.	INDICADOR	ÁREA DE GESTIÓN	NIVEL DE PRIORIZACIÓN	OBSERVACIONES
13, 15	<p>Ejecución y culminación de nuevas zonas verdes, parques o jardines en el entorno urbano (zonas verdes de los sectores 4 y 6).</p> <p><u>Materialización:</u></p> <p>Acabar de realizar los proyectos para las zonas verdes de los sector 4 y 6.</p>	<p>Número zonas verdes, parques o jardines acabados</p> <p>Número de nuevas zonas verdes, parques o jardines implantados en el municipio</p>	Área de urbanismo	Medio	



Cod. Validación: VZky RUQO MDEl Mzgw RjIE | Verificación: <http://validadoresv.lalcudia.com>
Documento perteneciente a la sede electrónica del Ajuntament de L'Alcúdia | Pàgina 321 de 394

O D S	LÍNEA DE ACTUACIÓN 19.2.3.	INDICADOR	ÁREA DE GESTIÓN	NIVEL DE PRIORIZACIÓN	OBSERVACIONES
13, 15	<p>Continuar la implantación de zonas o parques de socialización canina y mejora de las existentes.</p> <p><u>Materialización:</u></p> <p>Creación de nuevos parques de socialización o zonas verdes para los perros de forma que se consiga una mejor concienciación en los propietarios de los animales, así como la mejora de los ya existentes.</p>	<p>Número de parques implantados</p> <p>Número de parques mejorados</p> <p>Número de personas usuarias</p>	<p>Área de urbanismo</p>	<p>Medio</p>	



Cod. Validación: VZky RUQ0 MDEI Mzgw Rjlf | Verificación: <http://validadoresv.lalcudia.com>
Documento perteneciente a la sede electrónica del Ajuntament de L'Alcúdia | Pàgina 322 de 394

O D S	LÍNEA DE ACTUACIÓN 19.2.4.	INDICADOR	ÁREA DE GESTIÓN	NIVEL DE PRIORIZACIÓN	OBSERVACIONES
13, 15	<p>Mejorar la red existente de riego de alta eficiencia en jardines y zonas verdes públicas así como la implantación de sistemas de telegestión.</p> <p><u>Materialización:</u></p> <p>Modernizar la actual red de riego de alta eficiencia con nuevos materiales que la mejoran y de forma que se pueda telegestionar.</p>	<p>Metros de red cambiada</p> <p>Instalación de los dispositivos necesarios para la telegestión</p> <p>Cantidad de agua ahorrada (m³)</p>	<p>Área de urbanismo</p>	<p>Alto</p>	



O D S	LÍNEA DE ACTUACIÓN 19.2.5.	INDICADOR	ÁREA GESTIÓN	DE NIVEL PRIORIZACIÓN	OBSERVACIONES
13, 15	<p>Adaptación o modificación de parques o ejecución de nuevas zonas para uso o esparcimiento de personas de la tercera edad.</p> <p><u>Materialización:</u></p> <p>Habilitar nuevas zonas de uso o esparcimiento de personas de la tercera edad en parques que ya estén en el municipio, adaptándolos o modificándolos para este grupo de edad, o creando nuevos parques de estas características.</p>	<p>Número de parques habilitados</p> <p>Número de usuarios de las instalaciones</p>	<p>Área urbanismo</p> <p>de</p>	<p>Medio</p>	



Cod. Validación: VZky RUQ9 MDEI Mzgw RjIE | Verificación: <http://validadoresv.lalcudia.com>
Documento perteneciente a la sede electrónica del Ayuntamiento de L'Alcúdia | Página 324 de 394

O D S	LÍNEA DE ACTUACIÓN 19.2.6.	INDICADOR	ÁREA DE GESTIÓN	NIVEL DE PRIORIZACIÓN	OBSERVACIONES
13, 15	<p>Crear nuevos huertos de ocio en zonas degradadas del entorno periurbano.</p> <p><u>Materialización:</u></p> <p>Mejorar las condiciones del municipio para garantizar el bienestar ambiental y social mediante la creación de nuevos huertos de ocio.</p>	<p>Número de nuevos huertos de ocio</p> <p>Número de personas interesadas</p>	<p>Área de medio ambiente</p> <p>Área social</p>	Medio	



Cod. Validación: VZky RUQO MDEl Mzgw RjIE | Verificación: <http://validadocs.lalcudia.com>
Documento perteneciente a la sede electrónica del Ayuntamiento de L'Alcúdia | Página 325 de 394


O D S	LÍNEA DE ACTUACIÓN 19.2.7.	INDICADOR	ÁREA DE GESTIÓN	NIVEL DE PRIORIZACIÓN	OBSERVACIONES
13, 15	<p>Elaborar una propuesta de parque urbano municipal ligado al río Magro y a la zona de ocio y sendas existentes.</p> <p><u>Materialización:</u> Desarrollar una nueva propuesta para diseñar un parque urbano municipal integrando el medio natural y al mismo tiempo, el uso recreativo de los parques.</p>	Aprobación de la propuesta	Área de urbanismo	Medio	



Cod. Validación: VZky RUQO MDEl Mzgw RjEjEj Verificación: <http://validadorsv.lalcudia.com>
Documento perteneciente a la sede electrónica del Ajuntament de L'Alcúdia Pàgina 326 de 394

OBJETIVO GENERAL 20: Mejorar la gestión de residuos urbanos.

OBJETIVO ESPECÍFICO 20.1.- Fomentar el reciclaje en el municipio.

O D S	LÍNEA DE ACTUACIÓN 20.1.1.	INDICADOR	ÁREA DE GESTIÓN	NIVEL DE PRIORIZACIÓN	OBSERVACIONES
11, 13	<p>Implantación de más contenedores destinados al reciclaje de biorresiduos o residuos orgánicos (quinto contenedor).</p> <p><u>Materialización:</u></p> <p>Contemplar en el Plan de Gestión de residuos la ubicación de nuevos contenedores para los residuos orgánicos para facilitar su reciclaje y su acceso.</p>	<p>Actualización del Plan de Gestión de Residuos</p> <p>Número de nuevos contenedores de residuos orgánicos</p>	<p>Área de urbanismo</p>	 <p>M</p>	

O D S	LÍNEA DE ACTUACIÓN 20.1.2.	INDICADOR	ÁREA DE GESTIÓN	NIVEL DE PRIORIZACIÓN	OBSERVACIONES
11, 13	<p>Ampliación de la red de puntos de recogida de residuos específicos de gestión municipal (pilas, bombillas, fluorescentes, etc.).</p> <p><u>Materialización:</u></p> <p>Establecer en el Plan de Gestión de residuos nuevos puntos de recogida de residuos específicos de gestión municipal distribuidos equitativamente por todo el municipio.</p>	<p>Actualización del Plan de Gestión de Residuos</p> <p>Número contenedores de residuos específicos instalados</p>	<p>Área de urbanismo</p>	<p>Medio</p>	



Cod. Validación: VZKY RUQO MDEI MZGW RJIE | Verificación: <http://validadoresv.lalcudia.com>
Documento perteneciente a la sede electrónica del Ayuntamiento de L'Alcúdia | Página 328 de 394


O D S	LÍNEA DE ACTUACIÓN 20.1.3.	INDICADOR	ÁREA DE GESTIÓN	NIVEL DE PRIORIZACIÓN	OBSERVACIONES
11, 13	<p>Continuar con las actuaciones destinadas a la reducción del impacto causado por los contenedores de recogida de residuos en el entorno urbano.</p> <p><u>Materialización:</u></p> <p>Concienciar en la población sobre los actos incívicos correspondientes a los residuos.</p>	<p>Número de folletos informativos repartidos</p> <p>Creación de un apartado sobre los residuos en la página web municipal</p> <p>Contemplación de nuevos contenedores en el plan de gestión de Residuos</p>	<p>Área de urbanismo</p>	<p>Medio</p>	



Cod. Validación: VZky RUQO MDEI Mzgw RjIE | Verificación: <http://validadoresw.lalcudia.com>
Documento perteneciente a la sede electrónica del Ajuntament de L'Alcúdia | Página 329 de 394

OBJETIVO GENERAL 21: Implantación y desarrollo del concepto Smart City.

OBJETIVO ESPECÍFICO 21.1.- Mejorar la calidad ambiental.

O D S	LÍNEA DE ACTUACIÓN 21.1.1.	INDICADOR	ÁREA GESTIÓN	DE NIVEL PRIORIZACIÓN	OBSERVACIONES
11, 13	<p>Ampliación de la red de estaciones meteorológicas para monitorizar situaciones de lluvias extremas.</p> <p><u>Materialización:</u></p> <p>Instalar estaciones meteorológicas en el municipio.</p>	<p>Número de estaciones instaladas</p> <p>Ubicaciones seleccionadas para las estaciones</p>	Área de medio ambiente		

Cod. Validación: VZky RUQO MDEl Mzgw RjIE | Verificación: <http://validadoresv.lalcudia.com>
Documento perteneciente a la sede electrónica del Ajuntament de L'Alcúdia | Pàgina 330 de 394

O D S	LÍNEA DE ACTUACIÓN 21.1.2.	INDICADOR	ÁREA DE GESTIÓN	NIVEL DE PRIORIZACIÓN	OBSERVACIONES
11, 13	Instalación de sensores de partículas contaminantes. <u>Materialización:</u> Instalar sensores que midan los posibles contaminantes que puedan haber en el municipio.	Número de sensores instalados Ubicaciones seleccionadas para los sensores	Área de medio ambiente	Medio	



Cod. Validación: VZky RUQO MDEl Mzgw RjIE | Verificación: <http://validadoresv.lalcudia.com>
 Documento perteneciente a la sede electrónica del Ajuntament de L'Alcúdia | Pàgina 331 de 394

OBJETIVO ESPECÍFICO 21.2.- Creación de un plan para el impulso de la Smart City.					
O D S	LÍNEA DE ACTUACIÓN 21.2.1.	INDICADOR	ÁREA DE GESTIÓN	NIVEL DE PRIORIZACIÓN	OBSERVACIONES
11, 13	<p>Elaboración de un Plan Director Smart City para l'Alcúdia como instrumento para dirigir las acciones municipales para definir un modelo de ciudad inteligente.</p> <p><u>Materialización:</u></p> <p>Elaboración de un plan donde se contemple el municipio de l'Alcúdia como una Smart City.</p>	<p>Aprobación del plan</p> <p>Número de actuaciones incorporadas en el plan</p>	<p>Área de urbanismo</p>	<p>Medio</p>	



5. Eje cultural y turístico


OBJETIVO GENERAL 22.- Potenciar los elementos patrimoniales de carácter cultural y monumental.					
OBJETIVO ESPECIFICO 22.1.- Identificar, estructurar y difundir la presencia de los recursos culturales ya existentes.					
O D S	LÍNEA DE ACTUACIÓN 22.1.1	INDICADOR	ÁREA GESTIÓN	DE NIVEL PRIORIZACIÓN	OBSERVACIONES
8 11	<p>Dar a conocer la Ruta de las Ermitas, las Iglesias y los Conventos de l'Alcúdia.</p> <p><u>Materialización:</u></p> <p>Creación de folletos y guías turísticas en versión papel y/o digital.</p> <p>Implantar sistemas QR para la identificación de los recursos.</p> <p>Difusión de la ruta a través de la página web y las redes sociales.</p>	<p>Número de visitantes.</p> <p>Número de sistemas QR implantados.</p> <p>Grado de difusión.</p>	<p>Área de Turismo</p>	<p>Alcúdia</p>	



O D S	LÍNEA DE ACTUACIÓN 22.1.2	INDICADOR	ÁREA DE GESTIÓN	DE NIVEL DE PRIORIZACIÓN	OBSERVACIONES
8 11	<p>Inventariar los atractivos turísticos de la localidad.</p> <p><u>Materialización:</u></p> <p>Elaboración de la guía en formato papel y digital. Publicación de la misma en la página web. Promoción y difusión a través de las redes sociales.</p>	<p>Publicación de la guía. Número de veces consultada. Número de guías repartidas.</p>	<p>Área de Turismo</p>	<p>Bajo</p>	




Cod. Validación: VZky RUQO MDEl Mzgw RjIE | Verificación: <http://validadoresv.lalcudia.com>
Documento perteneciente a la sede electrónica del Ajuntament de L'Alcúdia | Pàgina 334 de 394

OBJETIVO ESPECIFICO 22.2.- Fomentar la tradición culinaria del municipio.					
O D S	LÍNEA DE ACTUACIÓN 22.2.1	INDICADOR	ÁREA DE GESTIÓN	NIVEL DE PRIORIZACIÓN	OBSERVACIONES
8 11	<p>Poner en valor los productos locales tradicionales.</p> <p><u>Materialización:</u></p> <p>Creación de jornadas gastronómicas. Divulgación de las mismas mediante el uso de la página web y las redes sociales.</p>	<p>Número de jornadas gastronómicas elaboradas.</p> <p>Número de visualizaciones e interacciones en los medios sociales.</p> <p>Número de asistentes.</p>	<p>Área de Turismo</p>	<p>Medio</p> 	

Cod. Validación: VZky RUQO MDEl Mzgw RjIE | Verificación: <http://validadoresv.lalcudia.com>
Documento perteneciente a la sede electrónica del Ayuntamiento de L'Alcúdia | Página 335 de 394


OBJETIVO GENERAL 23.- Impulsar el uso de los espacios naturales de acuerdo a las bases de un turismo sostenible.

OBJETIVO ESPECIFICO 23.1.- Facilitar el uso de la red de senderos de la localidad.

O D S	LÍNEA DE ACTUACIÓN 23.1.1	INDICADOR	ÁREA DE GESTIÓN	NIVEL DE PRIORIZACIÓN	OBSERVACIONES
8 11	<p>Diseñar mecanismos de fomento del patrimonio natural.</p> <p><u>Materialización:</u></p> <p>Creación de una ruta: El Corral de Rafel – Aqüeducte de Santa Bàrbara – Sénia de Sant Antoni – Riu Magre.</p> <p>Señalización de la ruta.</p> <p>Promoción y difusión a través de la página web y de los medios sociales.</p>	<p>Número de excursionistas.</p> <p>Número de señalizaciones de la ruta.</p> <p>Grado de difusión online y offline.</p>	<p>Área de Turismo.</p>	<p>B</p> 	

O D S	LÍNEA DE ACTUACIÓN 23.2.1	INDICADOR	ÁREA DE GESTIÓN	NIVEL DE PRIORIZACIÓN	OBSERVACIONES
8 11	<p>Creación de un anillo ciclista alrededor de la población.</p> <p><u>Materialización:</u></p> <p>Diseño e implementación de una red ciclista.</p>	<p>Constitución del anillo ciclista.</p> <p>Número de señalizaciones.</p> <p>Número de ciclistas anuales.</p>	<p>Área de Urbanismo y de Área de Turismo.</p>	<p>Medio</p>	



OBJETIVO GENERAL 24.- Lograr que los servicios electrónicos del municipio de l'Alcúdia sean accesibles para todas las personas.					
OBJETIVO ESPECIFICO 24.1.- Actualizar y adecuar la Administración electrónica y la agenda digital de acuerdo a las necesidades de la población.					
O D S	LÍNEA DE ACTUACIÓN 24.1.1	INDICADOR	ÁREA DE GESTIÓN	NIVEL DE PRIORIZACIÓN	OBSERVACIONES
8 11	<p>Accesibilidad web para conseguir la inclusión de las personas con diversidad funcional.</p> <p><u>Materialización:</u></p> <p>Actualizar y adaptar la página web mediante las herramientas técnicas necesarias.</p>	Consolidación de la página web accesible.	Área responsable de Transparencia	 <p>M</p>	

Actividad 2. Seguimiento y control

Para una correcta evaluación de la ejecución del PUAM para el municipio de l'Alcúdia, es necesario disponer de una metodología de seguimiento y control que permita obtener información fiable del estado de avance y que a su vez facilite el control por parte de los órganos de gobierno, así como la readaptación de la planificación estratégica ante nuevos escenarios.

El sistema de seguimiento y control de este Plan, será dirigido por el Ayuntamiento de l'Alcúdia, por lo cual se recomienda la creación de una Comisión de Seguimiento (línea de actuación 7.1.1), donde se encuentran representadas todas las áreas de gestión del Ayuntamiento y la ciudadanía para facilitar un mayor entendimiento entre ambas partes.

Se tendrá, como principales herramientas para seguir la estrategia marcada en este PUAM, el cuadro de mando (Actividad 1. Actuaciones que hay que desarrollar, FASE 4. DESARROLLO DEL PUAM Y CONTROL) y la información sobre las líneas estratégicas aportadas en la Actividad 1. Establecer líneas de actuación, FASE 3. PLAN DE IMPLEMENTACIÓN.

El cuadro de mando es el medio seleccionado para definir las pautas que hay que seguir en el cumplimiento de nuestra estrategia transversal. Este cuadro de mando nos proporciona información sobre los objetivos generales y específicos y las líneas de actuación que seguiremos para llevarlos a cabo. Para cada línea estratégica se indica su materialización, los indicadores para medir su grado de cumplimiento, el área del consistorio encargada de su gestión y su nivel de priorización.

El nivel de priorización ha sido indicado mediante tres niveles: alto, mediano y bajo. El nivel de priorización alto nos indica una actuación que se tiene que llevar a cabo durante los años 2022 y 2023, el nivel de priorización mediano nos indica una actuación que se tiene que materializar durante los años 2024 y 2025, finalmente, el nivel de priorización bajo indica actuaciones que tienen que ser llevadas a cabo durante los años 2026 y 2027.

Del seguimiento anual, del cual dan cuenta las personas responsables de cada área de gestión dependerá el grado de avance de las acciones y en consecuencia el avance de las diferentes líneas estratégicas. Es por eso que la figura de la Comisión de Seguimiento es un pilar fundamental en el seguimiento del plan.

A continuación se muestra una propuesta para llevar a cabo un correcto seguimiento de la ejecución:

Elaboración de Planes de Acción anuales por los responsables asignados a cada una de las líneas estratégicas del Plan. La elaboración de estos se producirá durante los dos primeros meses de cada año. En estos se expresarán los compromisos que adquieren en las acciones que se encuentran bajo su responsabilidad.

Durante la elaboración de estos Planes de Acción anuales, se podrán proponer cambios de denominación de las acciones o proponer acciones nuevas que complementen las existentes y ayudan a materializar el objetivo en el cual se insertan. En tal caso, los responsables tienen que comunicarlo para que sean incorporados al PUAM.

Elaboración de Informes de Seguimiento. Los responsables asignados a cada línea informarán, en los dos primeros meses de cada año, de las actuaciones realizadas en cada una de sus acciones el año anterior.

Creación de un Consejo de Vecinos donde se encuentre representada la población de l'Alcúdia. Este Consejo permitirá una mayor comunicación de los intereses de los ciudadanos al Consistorio, evidenciando las necesidades reales sobre las cuales es indispensable actuar.

Celebración de Reuniones de Seguimiento del Plan. Con motivo de mantener la filosofía de participación y transparencia que caracteriza la elaboración del PUAM, se propone el mantenimiento de reuniones periódicas con las diferentes áreas del Ayuntamiento. También se propone la celebración de reuniones periódicas con el Consejo de Vecinos.

En base a la información contenida en los diferentes informes y reuniones, el Equipo de Gobierno, establecerá periódicamente las prioridades inmediatas y decidirá las acciones correctoras que sean necesarias para la ejecución correcta del PUAM.

A su vez, se recomienda realizar permanentemente una comunicación y difusión de la ejecución del Plan. Esta tendrá que ser comunicada a los diferentes grupos de interés del municipio de l'Alcúdia a través de las diferentes herramientas de difusión.

Este PUAM es una herramienta de análisis y gestión que contiene una propuesta contrastada con las autoridades municipales, con el necesario conocimiento y apoyo por parte de la ciudadanía. De forma que, se presenta como una herramienta abierta y modificable de uso en la cual se pueden contemplar nuevas consideraciones.

ANEXO I. Plan de participación social

1. Introducción

El proceso de diseño y elaboración del Plan Urbano de Actuación Municipal de l'Alcúdia se ha concebido en sí mismo como una herramienta participativa que permite alinear, desde el principio, el municipio de l'Alcúdia con los Objetivos de Desarrollo Sostenible (ODS), concretamente con aquellos que se incluyen en el ODS número 11.- "Ciudades y Comunidades Sostenibles" y número 16.- "Paz, Justicia e Instituciones Sólidas". La participación ciudadana ha sido, por lo tanto, un eje transversal en la elaboración de PUAM de l'Alcúdia.

Es cierto que la situación de excepcional anormalidad provocada por la pandemia del COVID-19, ha condicionado parte del trabajo planificado en el área de participación ciudadana, especialmente en la fase 3 del proyecto de desarrollo del Plan Urbano de Actuación Municipal de l'Alcúdia, como veremos más adelante.

Desde el principio, el Ayuntamiento de l'Alcúdia ha buscado y facilitado el compromiso del conjunto de la ciudadanía con el desarrollo del PUAM, de forma que la voluntad corporativa de alinear el municipio con los Objetivos de Desarrollo Sostenible (ODS) y la Agenda 2030 fuera la expresión viva, integrada y compartida de todos los agentes sociales e institucionales del municipio.

El compromiso, la participación ciudadana y la integración de todos los agentes sociales locales se ha incorporado a la metodología de trabajo, tanto para la fase de análisis y diagnóstico de la situación de l'Alcúdia, como para la fase de diseño estratégico (identificación de estrategias y líneas de actuación) y por supuesto, para la posterior implementación y evaluación del Plan. Por otro lado, el Ayuntamiento de l'Alcúdia se alinea con los ODS desde el inicio, y ha contemplado la participación ciudadana como un factor imprescindible del buen gobierno municipal, por dos razones. En primer lugar, para ser un factor clave para que el trabajo municipal responda de manera directa a las necesidades y a las expectativas de sus ciudadanos. En segundo lugar, la participación ciudadana es imprescindible para que los ciudadanos conozcan y comprendan los principales problemas y desafíos de la gestión municipal.

Esta retroalimentación entre el gobierno local y su población, a través de mecanismos estructurados de participación ciudadana, mejora y consolida en el ámbito municipal procesos internos fundamentales desde la perspectiva de los ODS, como puede verse en la siguiente imagen.



Fuente: Elaboración propia

Con este plan de participación ciudadana, el Ayuntamiento de l'Alcúdia introduce en su Plan Urbano de Actuación Municipal una herramienta que facilita la obtención del consenso y la legitimidad democrática suficiente para desplegar y concentrar los esfuerzos, los recursos y las voluntades de todos los agentes sociales municipales en el logro de las grandes líneas de actuación identificadas en el PUAM, que son las que permitirán alinear el futuro del municipio de l'Alcúdia con las expectativas de la Agenda 2030.

2. Participantes. Mapa de agentes

El criterio fundamental del Plan de Participación Social de l'Alcúdia ha sido generar mecanismos de participación a tres niveles. Por un lado, mecanismos de participación interna (miembros del Ayuntamiento, tan del ámbito técnico, como político), mecanismos de participación externa para los ciudadanos y el tejido asociativo de l'Alcúdia.

Para cada uno de estos niveles se han definido herramientas de participación específicas. De este modo, en el presente Plan se han considerado agentes interesados los siguientes:

- Miembros del Consistorio

- Ciudadanos
- Asociaciones

3. Objetivos

Antes de continuar, hay que especificar que el presente Plan de Participación Social, no pretende sustituir a un plan de carácter general sobre la participación ciudadana en el municipio. Es cierto que su ámbito de actuación, la metodología, algunos objetivos y sus partes interesadas pudieron ser los mismos que un Plan Municipal de Participación Ciudadana, pero bien es cierto que los objetivos del plan aquí desarrollado están circunscritos al proceso de elaboración, aprobación e implementación del PUAM de l'Alcúdia.

Así, los dos grandes objetivos generales para los cuales se ha diseñado este Plan de Participación Social son:

- Crear un proceso que facilite la máxima información y participación de los ciudadanos del municipio en la elaboración del PUAM de l'Alcúdia.
- Articular mecanismos y/o herramientas que garanticen el consenso y el compromiso de la sociedad civil de l'Alcúdia respecto de los objetivos del PUAM.

4. Herramientas de participación e implementación del Plan

En el diseño y la elaboración del PUAM de l'Alcúdia, se han utilizado diferentes herramientas de participación, según la fase en la cual se encontraba este proceso y el objetivo pretendido.

En todo caso, se ha procurado que todas las herramientas y acciones realizadas incorporaron una doble perspectiva que hiciera posible el alcance de los objetivos generales definidos; máxima participación, por un lado, y máximo consenso/compromiso, por otro lado.

Las herramientas empleadas en este Plan han sido las que se describen a continuación:

1) Acciones de información y comunicación

La participación pasa inevitablemente, y en primer lugar, por acciones informativas y de comunicación dirigidas al hecho que los ciudadanos y el resto de agentes sociales sepan:

- Qué es un PUAM

- Para qué el Ayuntamiento ha decidido realizar en su población este Plan
- Como se realizará el Plan
- Qué calendario, a grandes rasgos, se seguirá para su elaboración
- Qué es el papel que se atribuye en este proceso de elaboración a la ciudadanía en general y, de forma más concreta, a los agentes sociales

Estas acciones de información y comunicación, además se tienen que realizar y programar para las diferentes fases del proceso. Por lo tanto, la información y la comunicación serán:

- De inicio. Tiene como objetivo informar los agentes sociales que se hará, en el sentido antes explicado, captar el interés de las partes interesadas y provocar las expectativas necesarias para generar compromisos.
- De proceso. Pretende mantener el interés de los diferentes agentes sociales municipales informante de las acciones que se van realizando en las fases del proceso de elaboración del Plan, haciendo especial referencia a los procesos participativos como, por ejemplo, reunión, encuestas, etc.
- Final. Informar, comunicar y exponer al público el informe final del Plan.
- Evaluativa. Transmitir información y comunicar las acciones y los logros que se van obteniendo a medida que se ejecuta en el tiempo el PUAM.

A efectos de información y comunicación, el Ayuntamiento de l'Alcúdia utiliza fundamentalmente las líneas de difusión de WhatsApp, la página web y algunas redes sociales como Facebook.

2) Reuniones/entrevistas

Para la realización del presente PUAM se han tenido diferentes entrevistas y reuniones con personal de la corporación municipal, algunas de estas por medios telefónicos. La finalidad de estas entrevistas y/o reuniones ha sido diferente según la fase de desarrollo del PUAM. De manera genérica, las reuniones llevadas a cabo han sido:

- Reunión de consenso. Reunión inicial para establecer el consenso necesario respecto de los objetivos, metodologías, calendario y resultados esperados.

- Reuniones/entrevistas de carácter exploratorio, informativo y/o de validación. A lo largo del proceso de elaboración del Plan se ha realizado diferentes reuniones, teniendo estos diferentes objetivos:
 - Recaudar información integral del municipio sobre urbanismo, medio ambiente, sociedad civil, comunicaciones, actividades económicas, etc.
 - Realizar un inventario de recursos, planes, programas, servicios y actuaciones realizadas por el Ayuntamiento en las diferentes áreas en los cuales se estructura su organigrama.
 - Identificar las temáticas o áreas de intervención más críticas para la corporación.
 - Consensuar y validar las herramientas de análisis utilizados, por ejemplo, los cuestionarios para los agentes sociales.
 - Consensuar los informes parciales realizados por el equipo técnico.

En conjunto, durante el diseño del PUAM se han realizado reuniones generales de trabajo y entrevistas telefónicas para temas más específicos (urbanismo, medio ambiente, etc.).

3) Encuestas/sondeos de opinión

Las encuestas o sondeos de opinión son herramientas metodológicas fundamentales para introducir la perspectiva y la visión externa de los diferentes agentes sociales municipales, en el análisis y al diagnóstico sobre la realidad del municipio en todas sus áreas.

Aparte de ser una fuente de información de primer orden, las encuestas y sondeos nos facilitan una información cualitativa muy valiosa que permite obtener información objetiva pero también información subjetiva (creencias, opiniones, valores...).

Para el PUAM se diseñó y se utilizó una encuesta de carácter prospectivo realizada al conjunto de ciudadanos y al personal del consistorio municipal. Esta prospección se realizó mediante un cuestionario estructurado, con preguntas cerradas para puntuar del uno al cinco. Los resultados y la metodología de las cuales están recogidas en la Actividad 2. Participación ciudadana de la FASE I. ANÁLISIS DE LA SITUACIÓN ACTUAL.

En primer lugar, se realizaron las encuestas al personal del Ayuntamiento por medios electrónicos. De manera posterior se efectuaron las encuestas a los ciudadanos por medio dos canales, medios electrónicos y de manera presencial.

La participación en esta prospección los permitió contribuir al PUAM identificando y reflejando en este, el que, para ellos, eran los principales problemas de l'Alcúdia, sus retos más importantes.












La información obtenida a través de esta herramienta participativa se ha integrado en el PUAM de l'Alcúdia, concretamente en el análisis y diagnóstico de la FASE I. ANÁLISIS DE LA SITUACIÓN ACTUAL; punto de partida para la identificación y diseño de las estrategias municipales de actuación.

4) Validación del análisis DAFO

Para la validación del análisis DAFO se decidió elaborar un cuestionario en línea, con indicación de las debilidades, fortalezas, amenazas y oportunidades detectadas en el municipio de l'Alcúdia.

Este mecanismo permitió asegurar la participación del tejido asociativo de l'Alcúdia (ver Actividad 2. Establecimiento de prioridades por la ciudadanía de la FASE III. PLAN DE IMPLEMENTACIÓN Y el ANEXO III).

Por lo tanto, podemos afirmar que, el Plan de Participación Ciudadana, anteriormente descrito, se ha desplegado según el siguiente cuadro de ejecución, establecido según las fases del proceso de trabajo del PUAM:

Implementación por fases del Plan de Participación Ciudadana						
Herramientas de participación	Puesta en marcha	Análisis	Diagnóstico	Objetivos	Diseño del Plan de Acción	Aprobación
Comunicación						
Entrevistas/ reuniones						
Encuestas						
Encuestas validación DAFO						

Respecto al acuerdo anterior, hay que tener en cuenta que, durante la fase de puesta en marcha, se han realizado las acciones iniciales de información y comunicación por parte del Ayuntamiento, así como la primera reunión de consenso descrita en las herramientas.

5) Evaluación del Plan de Participación Social

A efectos de evaluación, el Plan de Participación Social de l'Alcúdia considera tres tipos de evaluación según las diferentes fases del proceso de desarrollo del PUAM. Estas tres clases de evaluación son las llamadas de inicio, continua y final.

Se han considerado estas tres modalidades de evaluación como necesarias y complementarias para una valoración integral y objetiva, tanto del proceso de trabajo como de los resultados parciales y del resultado final obtenido.

1) Evaluación inicial

En este sentido, al inicio del proceso de planificación se ha realizado una evaluación inicial. Esta evaluación inicial, también conocida como "prognosis", nos permite hacer un diagnóstico previo de las herramientas y

mecanismos de participación ciudadana existentes en el municipio antes de iniciar el proceso de trabajo.









También tiene valor predictivo, puesto que permite predecir determinadas pautas de participación en el ámbito municipal en función de la cultura participativa existente en este momento, las herramientas utilizadas y las dinámicas de participación generadas.

2) Evaluación del proceso

Este tipo de evaluación se plantea de manera continua y trata de garantizar que el trabajo previsto y sus subprocesos más operativos se están realizando de manera eficaz y eficiente, garantizando así de manera parcial el cumplimiento de los objetivos finales previstos.

Desde el punto de vista del Plan de Participación Social de l'Alcúdia, la evaluación de procesos realizada ha consistido a verificar la utilización de las herramientas de participación previstas para cada fase de elaboración del PUAM, así como su contribución a los objetivos parciales también previstos (esto significa que solo se han considerado aquellas actuaciones efectivamente realizadas y los resultados de las cuales fueran relevantes).

Como parte de esta evaluación del proceso, se consideran también las fases últimas de trabajo de diseño del PUAM, es decir, las fases que corresponden a su aprobación y su presentación pública.

Evaluación del Plan de Participación Ciudadana			
Acciones de participación realizadas	Inicial	De proceso (continua)	Final
Acciones de información			
Encuestas			
Entrevistas/reuniones			

3) Evaluación final

Por su parte, la evaluación final desde la perspectiva de la participación ciudadana, queda abierta a la ejecución y la finalización del PUAM aprobado, siendo contemplada esta participación como una de las líneas estratégicas de actuación municipal, y queda articulada formalmente dentro de los mecanismos de evaluación y seguimiento del mismo PUAM.

ANEXO II. Proceso participativo del PUAM

A continuació se mostra la encuesta utilitzada com a eina per a la consulta realitzada a la ciutadania de l'Alcúdia.

L' Alcúdia- Pla Urbà d'Actuació Municipal (PUAM).

El Pla Urbà d'Actuació Municipal (PUAM) és un document que recull les línies d'actuació previstes en el municipi per a desenvolupar els Objectius de Desenvolupament Sostenible (ODS,) recollits en l'Agenda 2030. Mitjançant la següent enquesta busquem conèixer la seua opinió sobre algunes àrees del municipi. D'aquesta forma podrem saber la seua opinió sobre que febleses o manques observa en El Pla Urbà d'Actuació Municipal (PUAM) de l'Alcúdia.

*Obligatori

1.- La meua edat és? (Una sola resposta) * *Marca un cercle.*

- ☐ 18 o menys anys
- ☐ Entre 19 i 34 anys
- ☐ Entre 35 i 49 anys
- ☐ Entre 50 i 64 anys
- ☐ 65 o més anys
- ☐ No sap/no contesta

2.- El meu gènere és? (Una sola resposta) * *Marca un cercle.*

- ☐ Home
- ☐ Dona
- ☐ Preferisc no dir-ho
- ☐ Altra...

3.-El nivell d'estudis més alt que tinc és? (Una sola resposta) **Marca un cercle.*

- Sense Estudis
- Estudis Primaris o equivalents
- Estudis Secundaris o equivalents
- Estudis professionals grau mitjà
- Estudis professionals grau superior
- Estudis Universitaris o equivalents
- No sap/no contesta

4.- En aquest moment, la meua activitat fonamental és? (Admet diverses respostes) **Selecciona tots els que corresponguen*

- Treballe
- Estudie
- En atur
- Jubilació/ pensionista
- Inactivitat/laboral (ocupacions personals, familiars, etc)
- No sap/no contesta
- Uns altres

5.- La meua relació amb l' Alcúdia és: (Una sola resposta) **Marca un cercle.*

- Resident habitual
- Resident esporàdic (vacances, uns altres)
- Treball
- No sap/no contesta
- Uns altres

6.- El meu lloc de naixement és: (Una sola resposta) ** Marca un cercle.*

- L' Alcúdia
- Fora de l' Alcúdia a però a la comarca de la Ribera Alta
- No sap/no contesta

OBJECTIU DE DESENVOLUPAMENT SOSTENIBLE 1: POSAR FI A LA POBRESA.

L'ODS primer de les Nacions Unides té com a propòsit posar fi a la pobresa en el món.

En aquest sentit, a continuació et farem algunes afirmacions relatives al problema de la fam en l'Alcúdia. Et demanem que contestes si estàs d'acord o no estàs d'acord amb aquestes afirmacions

1.1.- La població del municipi en situació de pobresa extrema (sense possibilitat de cobrir les seues necessitats bàsiques d'aliment, roba...) és alta. * *Selecciona tots els que corresponguen.*

- ☐ Estic d'acord
- ☐ Estic en desacord
- ☐ No ho sé
- ☐ No conteste

1.2.- La població local en situació de pobresa general, encara que no siga extrema, (greus dificultats d'arribar a final de mes sense ajuda) és alta. **Marca un cercle.*

- ☐ Estic d'acord
- ☐ Estic en desacord
- ☐ No ho sé
- ☐ No conteste

1.3.- Les persones en situació de pobresa i vulnerabilitat en el municipi tenen recursos i serveis bàsics de suport suficients * *Marca un cercle.*

- ☐ Estic d'acord
- ☐ Estic en desacord
- ☐ No ho sé
- ☐ No conteste

OBJECTIU DE DESENVOLUPAMENT SOSTENIBLE 2: FAM ZERO.

L'ODS 2 es proposa erradicar la fam en el món, aconseguir la seguretat alimentària i la millora de la nutrició i promoure l'agricultura sostenible.

En aquest sentit, a continuació et farem algunes afirmacions relatives a aquest Objectiu en l' Alcúdia. Et demanem que contestes si estàs d'acord o no estàs d'acord amb aquestes afirmacions.

2.1.- El medi natural i les zones rurals del municipi són ben gestionades, cuidades i protegides. * *Marca un cercle.*

- Estic d'acord
- Estic en desacord
- No ho sé
- No conteste

2.2.- Les explotacions agrícoles i ramaderes són sostenibles i respectuoses amb el medi ambient i el canvi climàtic. **Marca un cercle.*

- Estic d'acord
- Estic en desacord
- No ho sé
- No conteste

2.3.- Es dona suport al relleu generacional i la instal·lació de joves agricultors en el medi rural. * *Marca un cercle.*

- Estic d'acord
- Estic en desacord
- No ho sé
- No conteste

2.4.- En el municipi es promou l'alimentació i la nutrició infantil sana. * *Marca un cercle.*

- Estic d'acord

- Estic en desacord
- No ho sé
- No conteste

OBJECTIU DE DESENVOLUPAMENT SOSTENIBLE 3: SALUT I BENESTAR.

L'ODS 3 proposat per Nacions Unides té com a finalitat en l'àmbit mundial garantir una vida sana i promoure el benestar de tots a totes les edats.

En aquest sentit, a continuació et farem algunes afirmacions relatives a aquest Objectiu en l' Alcúdia. Et demanem que contestes si estàs d'acord o no estàs d'acord amb aquestes afirmacions.

3.1.- La qualitat de vida en el municipi és molt bona. * *Marca un cercle.*

- Estic d'acord
- Estic en desacord
- No ho sé
- No conteste

3.2.- Els serveis sanitaris són adequats i suficients. * *Marca un cercle.*

- Estic d'acord
- Estic en desacord
- No ho sé
- No conteste

3.3.- La qualitat de l'aire en el municipi és bona. * *Marca un cercle.*

- Estic d'acord
- Estic en desacord
- No ho sé
- No conteste

3.4.- La qualitat acústica (nivell de sorolls) del municipi és bona. * *Marca un cercle.*

- Estic d'acord
- Estic en desacord
- No ho sé
- No conteste

3.5.- Els camins rurals i la xarxa viària (carreteres) és accessible i segura *
Marca un cercle.

- Estic d'acord
- Estic en desacord
- No ho sé
- No conteste

3.6.-Es promouen moltes activitats esportives en el municipi per a totes les edats. * *Marca un cercle.*

- Estic d'acord
- Estic en desacord
- No ho sé
- No conteste

3.7.- Hi ha una oferta d'oci en el municipi àmplia i diversa, per a totes les edats. * *Marca un cercle.*

- Estic d'acord
- Estic en desacord
- No ho sé
- No conteste

3.8.- Les persones majors del municipi tenen recursos i mitjans públics per a gaudir d'un envelliment actiu (centres socials, programes i activitats educatives, d'oci, culturals, manteniment físic, etc.). **Marca un cercle.*

- Estic d'acord

- Estic en desacord
- No ho sé
- No conteste

3.9.- Es promou l'educació viària i els hàbits sostenibles en la mobilitat (caminar, utilitzar bici, etc.). * *Marca un cercle.*

- Estic d'acord
- Estic en desacord
- No ho sé
- No conteste

OBJECTIU DE DESENVOLUPAMENT SOSTENIBLE 4: EDUCACIÓ DE QUALITAT.

L'ODS 4 proposa garantir una educació inclusiva i equitativa de qualitat i promoure oportunitats d'aprenentatge permanent per a tots.

En aquest sentit, a continuació et farem algunes afirmacions relatives a aquest Objectiu en l'Alcúdia. Et demanem que contestes si estàs d'acord o no estàs d'acord amb aquestes afirmacions.

4.1.- Els recursos educatius del municipi són suficients i adequats a les necessitats educatives de la població. * *Marca un cercle.*

- Estic d'acord
- Estic en desacord
- No ho sé
- No conteste

4.2.- Els entorns d'aprenentatges (guarderies, escoles, instituts...) són segurs, no violents, inclusius i eficaços. * *Marca un cercle.*

- Estic d'acord
- Estic en desacord
- No ho sé

- No conteste

4.3.- Hi ha una àmplia oferta cultural i d'activitats socioeducatives per a persones de totes les edats. * *Marca un cercle.*

- Estic d'acord
- Estic en desacord
- No ho sé
- No conteste

4.4.- Es promociona la llengua i la cultura valenciana. * *Marca un cercle.*

- Estic d'acord
- Estic en desacord
- No ho sé
- No conteste

OBJECTIU DE DESENVOLUPAMENT SOSTENIBLE 5: IGUALTAT DE GÈNERE.

L'ODS 5 proposat per Nacions Unides té com a objectiu aconseguir la igualtat de gènere i empoderar a totes les dones i les xiquetes del món.

En aquest sentit, a continuació et farem algunes afirmacions relatives a aquest Objectiu en l' Alcúdia. Et demanem que contestes si estàs d'acord o no estàs d'acord amb aquestes afirmacions.

5.1.- En el municipi, les dones tenen les mateixes oportunitats laborals que els homes **Marca un cercle.*

- Estic d'acord
- Estic en desacord
- No ho sé
- No conteste

5.2.- Hi ha una alta participació social de les dones en tots els àmbits municipals: polítics, socials, econòmics * *Marca un cercle.*

- Estic d'acord

- Estic en desacord
- No ho sé
- No conteste

5.3.- En el municipi, la prevenció i l'atenció integral a víctimes de violència contra les dones és suficient i adequada * *Marca un cercle.*

- Estic d'acord
- Estic en desacord
- No ho sé
- No conteste

OBJECTIU DE DESENVOLUPAMENT SOSTENIBLE 6: AIGUA NETA I SANEJAMENT.

L'ODS 6 proposa garantir la disponibilitat i la gestió sostenible de l'aigua i el sanejament per a totes les persones.

En aquest sentit, a continuació et farem algunes afirmacions relatives a aquest Objectiu en l' Alcúdia. Et demanem que contestes si estàs d'acord o no estàs d'acord amb aquestes afirmacions.

6.1.- La qualitat de l'aigua potable és bona **Marca un cercle.*

- Estic d'acord
- Estic en desacord
- No ho sé
- No conteste

6.2.- El subministrament d'aigua potable és bo * *Marca un cercle.*

- Estic d'acord
- Estic en desacord
- No ho sé
- No conteste

6.3.- L'aigua s'usa de manera responsable i racional en el municipi, tan en l'àmbit domèstic com productiu i municipal * *Marca un cercle.*

- Estic d'acord
- Estic en desacord
- No ho sé
- No conteste

6.4.- La recollida i el tractament d'aigües residuals són bons **Marca un cercle.*

- Estic d'acord
- Estic en desacord
- No ho sé
- No conteste

OBJECTIU DE DESENVOLUPAMENT SOSTENIBLE 7: ENERGIA ASSEQUIBLE I NO CONTAMINANT.

L'ODS 7 estableix la necessitat de garantir en l'àmbit mundial l'accés a una energia assequible, fiable, sostenible i moderna per a totes les persones.

En aquest sentit, a continuació et farem algunes afirmacions relatives a aquest Objectiu en l' Alcúdia. Et demanem que contestes si estàs d'acord o no estàs d'acord amb aquestes afirmacions.

7.1.- El subministrament elèctric és bo * *Marca un cercle.*

- Estic d'acord
- Estic en desacord
- No ho sé
- No conteste

7.2.- En el municipi es promou un consum elèctric responsable i sostenible (Consumir menys, de forma més eficaç, amb energies renovables, etc) * *Marca un cercle.*

- Estic d'acord
- Estic en desacord
- No ho sé
- No conteste

7.3.- En el municipi hi ha col·lectius vulnerables en situació de pobresa energètica, és a dir, sense accés a l'electricitat o amb restriccions d'ús molt altes *Marca un cercle.

- Estic d'acord
- Estic en desacord
- No ho sé
- No conteste

OBJECTIU DE DESENVOLUPAMENT SOSTENIBLE 8: TREBALL DECENT I CREIXEMENT ECONÒMIC.

L'ODS 8 pretén per part de Nacions Unides crear models de creixement econòmic que siguin sostenibles, justos i equitatius, amb sistemes de relacions labores que garantisquen el treball decent per a totes les persones.

En aquest sentit, a continuació et farem algunes afirmacions relatives a aquest Objectiu en l'Alcúdia. Et demanem que contestes si estàs d'acord o no estàs d'acord amb aquestes afirmacions.

8.1.- El nivell de desenvolupament econòmic del municipi, en general, és alt *Marca un cercle.

- Estic d'acord
- Estic en desacord
- No ho sé
- No conteste

8.2.- Es potencia el desenvolupament de les empreses locals * Marca un cercle.

- Estic d'acord

- Estic en desacord
- No ho sé
- No conteste

8.3.- Es fa costat al comerç local des de l'Ajuntament * Marca un cercle.

- Estic d'acord
- Estic en desacord
- No ho sé
- No conteste

8.4.- Es promou el desenvolupament turístic sostenible basat en el patrimoni natural i cultural *Marca un cercle.

- Estic d'acord
- Estic en desacord
- No ho sé
- No conteste

8.5.- Hi ha suficients suports a l'agricultura i la ramaderia * Marca un cercle.

- Estic d'acord
- Estic en desacord
- No ho sé
- No conteste

8.6.- L'ocupació en el municipi és, en general, de qualitat * Marca un cercle.

- Estic d'acord
- Estic en desacord
- No ho sé
- No conteste

8.7.- La desocupació és molt alta en el municipi * Marca un cercle.

- ☐ Estic d'acord
- ☐ Estic en desacord
- ☐ No ho sé
- ☐ No conteste

8.8.- Hi ha possibilitats de formació suficients, tan per als aturats com per als treballadors ocupats *Marca un cercle.

- ☐ Estic d'acord
- ☐ Estic en desacord
- ☐ No ho sé
- ☐ No conteste

8.9.- Les persones desocupades del municipi tenen els serveis i recursos de suport necessaris * Marca un cercle.

- ☐ Estic d'acord
- ☐ Estic en desacord
- ☐ No ho sé
- ☐ No conteste

OBJECTIU DE DESENVOLUPAMENT SOSTENIBLE 9: INDÚSTRIA, INNOVACIÓ I INFRAESTRUCTURA.

L'ODS 9 pretén aconseguir infraestructures sostenibles, resilents i de qualitat per a tots, impulsar una nova indústria sota criteris de sostenibilitat que adopte tecnologies i processos industrials nets i ambientalment racionals, fomentar la tecnologia, la innovació...

En aquest sentit, a continuació et farem algunes afirmacions relatives a aquest Objectiu en l' Alcúdia. Et demanem que contestes si estàs d'acord o no estàs d'acord amb aquestes afirmacions.

9.1.- El sector industrial del municipi és fort * Marca un cercle.

- Estic d'acord
- Estic en desacord
- No ho sé
- No conteste

9.2.- La Indústria que hi ha en el municipi és neta i poc contaminant *
Marca un cercle.

- Estic d'acord
- Estic en desacord
- No ho sé
- No conteste

9.3.- L'espai, les infraestructures i els serveis a la indústria en el municipi
són accessibles i estan ben organitzats i mantinguts * Marca un cercle.

- Estic d'acord
- Estic en desacord
- No ho sé
- No conteste

Objectiu de Desenvolupament Sostenible 10: REDUCCIÓ DE LES DESIGUALTATS.

L'ODS 10 planteja com a objectiu reduir les desigualtats promocionant la
inclusió social, econòmica i política de totes les persones.

En aquest sentit, a continuació et farem algunes afirmacions relatives a
aquest Objectiu en l' Alcúdia. Et demanem que contestes si estàs d'acord o
no estàs d'acord amb aquestes afirmacions.

10.1.- En el municipi hi ha un nivell de desigualtat socioeconòmica molt alt.
* Marca un cercle.

- Estic d'acord
- Estic en desacord

- No ho sé
- No conteste

10.2.- A les persones més vulnerables se'ls facilita la inclusió social, econòmica i política *Marca un cercle.

- Estic d'acord
- Estic en desacord
- No ho sé
- No conteste

10.3.- Als immigrants se'ls integra en la vida social, econòmica i política del poble * Marca un cercle.

- Estic d'acord
- Estic en desacord
- No ho sé
- No conteste

10.4.- Hi ha espais de trobada o activitats que promouen la relació intergeneracional (entre persones de diferents edats) * Marca un cercle.

- Estic d'acord
- Estic en desacord
- No ho sé
- No conteste

OBJECTIU DE DESENVOLUPAMENT SOSTENIBLE 11: CIUTATS I COMUNITATS SOSTENIBLES.

L'ODS 11 pretén aconseguir que les persones visquen en ciutats i els assentaments humans siguin inclusius, segurs, resilents i sostenibles.

En aquest sentit, a continuació et farem algunes afirmacions relatives a aquest Objectiu en l' Alcúdia. Et demanem que contestes si estàs d'acord o no estàs d'acord amb aquestes afirmacions.

11.1.- El transport públic és adequat **Marca un cercle.*

- Estic d'acord
- Estic en desacord
- No ho sé
- No conteste

11.2.- La forma d'urbanització del municipi facilita el seu ús i és agradable i inclusiva (facilita el seu ús per part de tots els ciutadans, especialment per a vianants i ciclistes) **Marca un cercle.*

- Estic d'acord
- Estic en desacord
- No ho sé
- No conteste

11.3.- Es protegeix prou el patrimoni històric, arquitectònic i cultural del municipi ** Marca un cercle.*

- Estic d'acord
- Estic en desacord
- No ho sé
- No conteste

11.4.- La gestió de fems i residus és adequada **Marca un cercle.*

- Estic d'acord
- Estic en desacord
- No ho sé
- No conteste

11.5.- Hi ha suficients equipaments i espais públics de caràcter cultural, educatiu i social **Marca un cercle.*

- Estic d'acord
- Estic en desacord
- No ho sé
- No conteste

11.6.- Les zones verdes i espais públics estan ben mantinguts, són segurs, faciliten la convivència i són de fàcil accés * *Marca un cercle.*

- Estic d'acord
- Estic en desacord
- No ho sé
- No conteste

11.7.- En el municipi hi ha zones rurals o barris poc integrats des del punt de vista urbanístic, econòmic, social o ambiental **Marca un cercle.*

- Estic d'acord
- Estic en desacord
- No ho sé
- No conteste

11.8.- Es promou el voluntariat i l'activitat associativa en l'àmbit municipal * *Marca un cercle.*

- Estic d'acord
- Estic en desacord
- No ho sé
- No conteste

OBJECTIU DE DESENVOLUPAMENT SOSTENIBLE 12: PRODUCCIÓ I CONSUM RESPONSABLES.

L'ODS 12 tracta d'aconseguir un creixement econòmic i un desenvolupament sostenible que permeti reduir la petjada ecològica mitjançant un canvi en els mètodes de producció i consum de béns i recursos. Això pot aportar a la seguretat alimentària i portar-nos cap a una economia que utilitzi els recursos de manera més eficient.

En aquest sentit, a continuació et farem algunes afirmacions relatives a aquest Objectiu en l'Alcúdia. Et demanem que contestes si estàs d'acord o no estàs d'acord amb aquestes afirmacions.

12.1.- L'Ajuntament es preocupa i promou el consum responsable i la cura mediambiental **Marca un cercle.*

- Estic d'acord
- Estic en desacord
- No ho sé
- No conteste

12.2.- Es facilita que les empreses, els negocis i els ciutadans puguin reciclar els seus residus i/o productes **Marca un cercle.*

- Estic d'acord
- Estic en desacord
- No ho sé
- No conteste

OBJECTIU DE DESENVOLUPAMENT SOSTENIBLE 13: ACCIÓ PEL CLIMA.

Amb l'ODS 13 s'insta a adoptar mesures urgents per a combatre el canvi climàtic i els seus efectes.

En aquest sentit, a continuació et farem algunes afirmacions relatives a aquest Objectiu en l' Alcúdia. Et demanem que contestes si estàs d'acord o no estàs d'acord amb aquestes afirmacions.

13.1.- La població està informada i és sensible al problema de la contaminació i el canvi climàtic ** Marca un cercle.*

- Estic d'acord
- Estic en desacord
- No ho sé
- No conteste

13.2.- El municipi està preparat per a previndre regs i emergències de tipus climàtic (desertització, inundacions, etc.) ** Marca un cercle.*

- Estic d'acord

- Estic en desacord
- No ho sé
- No conteste

OBJECTIU DE DESENVOLUPAMENT SOSTENIBLE 14: VIDA SUBMARINA.

L'ODS 14 té com a propòsit conservar i utilitzar sosteniblement els oceans, les mars i els recursos marins per al desenvolupament sostenible.

En aquest sentit, a continuació et farem algunes afirmacions relatives a aquest Objectiu en l' Alcúdia. Et demanem que contestes si estàs d'acord o no estàs d'acord amb aquestes afirmacions.

14.1.- Les activitats econòmiques, socials i domèstiques del municipi tenen bastant impacte en la vida submarina (mar) i en la contaminació de la mar
* *Marca un cercle.*

- Estic d'acord
- Estic en desacord
- No ho sé
- No conteste

OBJECTIU DE DESENVOLUPAMENT SOSTENIBLE 15: VIDA D'ECOSISTEMES TERRESTRES.

L'ODS 15 es planteja promoure l'ús sostenible dels ecosistemes terrestres, la gestió sostenible de les superfícies forestals, lluitar contra la desertificació, detindre i invertir la degradació de les terres i frenar la pèrdua de la diversitat biològica.

En aquest sentit, a continuació et farem algunes afirmacions relatives a aquest Objectiu en l' Alcúdia. Et demanem que contestes si estàs d'acord o no estàs d'acord amb aquestes afirmacions.

15.1.- Hi ha una regulació adequada de la caça i la pesca * *Marca un cercle.*

- Estic d'acord
- Estic en desacord

- No ho sé
- No conteste

15.2.- La gestió municipal en temes de protecció i gestió de la biodiversitat, tan forestal com animal, és adequada **Marca un cercle.*

- Estic d'acord
- Estic en desacord
- No ho sé
- No conteste

OBJECTIU DE DESENVOLUPAMENT SOSTENIBLE 16: PAU, JUSTÍCIA I INSTITUCIONS SÒLIDES.

L'ODS 16 pretén promoure societats pacífiques i inclusives per al desenvolupament sostenible, facilitar l'accés a la justícia per a tots i construir a tots els nivells institucions eficaces i inclusives que rendisquen comptes.

En aquest sentit, a continuació et farem algunes afirmacions relatives a aquest Objectiu en l' Alcúdia. Et demanem que contestes si estàs d'acord o no estàs d'acord amb aquestes afirmacions.

16.1.- El nivell de convivència és alt. **Marca un cercle.*

- Estic d'acord
- Estic en desacord
- No ho sé
- No conteste

16.2.- La seguretat ciutadana és bona *Marca un cercle. *Marca un cercle.*

- Estic d'acord
- Estic en desacord
- No ho sé

- No conteste

16.3.- La tolerància i la integració social són altes *Marca un cercle.

- Estic d'acord
- Estic en desacord
- No ho sé
- No conteste

16.4.- Es respecten els drets de tots els ciutadans * *Marca un cercle.*

- Estic d'acord
- Estic en desacord
- No ho sé
- No conteste

16.5.- Hi ha un alt nivell de sensibilització davant el maltractament femení *
Marca un cercle.

- Estic d'acord
- Estic en desacord
- No ho sé
- No conteste

16.6.-Es promou la diversitat cultural * *Marca un cercle.*

- Estic d'acord
- Estic en desacord
- No ho sé
- No conteste

16.7.- Les institucions municipals són transparents **Marca un cercle.*

- Estic d'acord

- Estic en desacord
- No ho sé
- No conteste

16.8.-Les institucions municipals promouen la participació ciutadana i de les entitats i associacions del municipi * *Marca un cercle.*

- Estic d'acord
- Estic en desacord
- No ho sé
- No conteste

OBJECTIU DE DESENVOLUPAMENT SOSTENIBLE 17: ALIANCES PER A ACONSEGUIR ELS OBJECTIUS.

L'ODS 17 pretén reforçar una Aliança Mundial per al Desenvolupament Sostenible que permeti mobilitzar tots els mitjans d'implementació necessaris, financers, públics i privats per al compliment global dels Agenda 2030.

En aquest sentit, a continuació et farem algunes afirmacions relatives a aquest Objectiu en l' Alcúdia. Et demanem que contestes si estàs d'acord o no estàs d'acord amb aquestes afirmacions.

17.1.- El municipi és solidari amb països que tenen problemes de desenvolupament i destina una part del seu pressupost a accions de cooperació internacional per al desenvolupament **Marca un cercle.*

- Estic d'acord
- Estic en desacord
- No ho sé
- No conteste

17.2.- En el municipi es fomenten intercanvis culturals i cooperatius i es promouen els valors de la solidaritat * *Marca un cercle.*

- Estic d'acord
- Estic en desacord

- No ho sé
- No conteste

Per a acabar...

Digues els majors problemes que té el municipi:

Quins canvis esperes en l'Alcúdia els pròxims deu anys?

ANEXO III. Validación del DAFO de l'Alcúdia

A continuación se muestra el cuestionario de validación del análisis DAFO para el personal interno del Ayuntamiento de l'Alcúdia.

Validació de la anàlisi DAFO del municipi de l'Alcúdia

L'Ajuntament de l'Alcúdia està realitzant un Pla Urbà d'Actuació Municipal (PUAM). Fins al moment hem efectuat una anàlisi de la situació prèvia i un diagnòstic que, al costat d'una enquesta a la ciutadania, ens ha permès realitzar un primer DAFO (tècnica aplicada en la planificació estratègica per a identificar FEBLESES, AMENACES, FORTALESES i OPORTUNITATS) del municipi de l' Alcúdia.

Abans de continuar el procés de desenvolupar el PUAM necessitem validar els resultats del DAFO que hem elaborat. Per això, mitjançant aquest qüestionari et demanem que ens indiques el teu nivell d'acord i desacord amb cadascuna de les següents afirmacions agrupades com a febleses, amenaces, fortaleeses i oportunitats.

Moltes gràcies per la teua col·laboració.

Les FEBLESES de l' Alcúdia

Les febleses són els aspectes negatius interns del municipi. Sobre aquestes es poden fer una millora, existeix la possibilitat d'intervindre per a millorar la situació. Les febleses no es poden evitar però podem reduir el seu impacte o conseqüències.

En aquest sentit, a continuació s'enumeren les potencials febleses en el municipi. Valora, puntuant de l'1 al 5, si estàs d'acord o no amb cadascuna de les afirmacions realitzades.

PUNTUACIÓ: 1 - molt poc d'acord, 2 - poc d'acord, 3 - ni d'acord, ni en desacord, 4 - una mica d'acord, 5 - molt d'acord.

Esgotament del sòl industrial.

	1	2	3	4	5	
Molt poc d'acord	<input type="radio"/>	<input type="radio"/>	<input type="radio"/>	<input type="radio"/>	<input type="radio"/>	Molt d'acord

Centre històric en procés d'estancament poblacional.

	1	2	3	4	5	
Molt poc d'acord	<input type="radio"/>	<input type="radio"/>	<input type="radio"/>	<input type="radio"/>	<input type="radio"/>	Molt d'acord

Falta consolidar un sector terciari potent.

	1	2	3	4	5	
Molt poc d'acord	<input type="radio"/>	<input type="radio"/>	<input type="radio"/>	<input type="radio"/>	<input type="radio"/>	Molt d'acord

Existència d'una zona degradada socialment (Pedania Montortal) i en risc d'exclusió social.

	1	2	3	4	5	
Molt poc d'acord	<input type="radio"/>	<input type="radio"/>	<input type="radio"/>	<input type="radio"/>	<input type="radio"/>	Molt d'acord

Problemes de connexió viària en la CV-50 sense resoldre.

	1	2	3	4	5	
Molt poc d'acord	<input type="radio"/>	<input type="radio"/>	<input type="radio"/>	<input type="radio"/>	<input type="radio"/>	Molt d'acord

Falta per consolidar zones urbanes (La Creu i Camí Reial) enfront d'altres més desenvolupades (La Cooperativa).

	1	2	3	4	5	
Molt poc d'acord	<input type="radio"/>	<input type="radio"/>	<input type="radio"/>	<input type="radio"/>	<input type="radio"/>	Molt d'acord

Centre històric amb pèrdua de la valoració com a espai residencial de qualitat.

	1	2	3	4	5	
Molt poc d'acord	<input type="radio"/>	<input type="radio"/>	<input type="radio"/>	<input type="radio"/>	<input type="radio"/>	Molt d'acord

Creixement vegetatiu amb tendència decreixent.

	1	2	3	4	5	
Molt poc d'acord	<input type="radio"/>	<input type="radio"/>	<input type="radio"/>	<input type="radio"/>	<input type="radio"/>	Molt d'acord

Taxa de dependència de la població menor de 16 anys menor a la comarcal i provincial.

	1	2	3	4	5	
Molt poc d'acord	<input type="radio"/>	<input type="radio"/>	<input type="radio"/>	<input type="radio"/>	<input type="radio"/>	Molt d'acord

Absència d'oferta estructurada de serveis per a la ciutadania.

	1	2	3	4	5	
Molt poc d'acord	<input type="radio"/>	<input type="radio"/>	<input type="radio"/>	<input type="radio"/>	<input type="radio"/>	Molt d'acord

Manca de serveis actualitzats per a la població major.

	1	2	3	4	5	
Molt poc d'acord	<input type="radio"/>	<input type="radio"/>	<input type="radio"/>	<input type="radio"/>	<input type="radio"/>	Molt d'acord

Falta de coordinació entre els departaments de l'Ajuntament.

	1	2	3	4	5	
Molt poc d'acord	<input type="radio"/>	<input type="radio"/>	<input type="radio"/>	<input type="radio"/>	<input type="radio"/>	Molt d'acord

Absència de comissions de seguiment en l'execució de plans i actuacions.

	1	2	3	4	5	
Molt poc d'acord	<input type="radio"/>	<input type="radio"/>	<input type="radio"/>	<input type="radio"/>	<input type="radio"/>	Molt d'acord

Falta de comissió de queixes i suggeriments.

	1	2	3	4	5	
Molt poc d'acord	<input type="radio"/>	<input type="radio"/>	<input type="radio"/>	<input type="radio"/>	<input type="radio"/>	Molt d'acord

Absència d'un inventari de sòls contaminats.

	1	2	3	4	5	
Molt poc d'acord	<input type="radio"/>	<input type="radio"/>	<input type="radio"/>	<input type="radio"/>	<input type="radio"/>	Molt d'acord

Fragilitat de la massa forestal davant d'incendis.

	1	2	3	4	5	
Molt poc d'acord	<input type="radio"/>	<input type="radio"/>	<input type="radio"/>	<input type="radio"/>	<input type="radio"/>	Molt d'acord

Baixa freqüència en el transport públic, tan en oferta com en freqüència.

	1	2	3	4	5	
Molt poc d'acord	<input type="radio"/>	<input type="radio"/>	<input type="radio"/>	<input type="radio"/>	<input type="radio"/>	Molt d'acord

Risc d'erosió dels sòls a causa de la baixa cobertura vegetal.

	1	2	3	4	5	
Molt poc d'acord	<input type="radio"/>	<input type="radio"/>	<input type="radio"/>	<input type="radio"/>	<input type="radio"/>	Molt d'acord

Saturació acústica deguda al trànsit.

	1	2	3	4	5	
Molt poc d'acord	<input type="radio"/>	<input type="radio"/>	<input type="radio"/>	<input type="radio"/>	<input type="radio"/>	Molt d'acord

Baixa eficiència energètica per absència d'envolupant tèrmic en els habitatges.

	1	2	3	4	5	
Molt poc d'acord	<input type="radio"/>	<input type="radio"/>	<input type="radio"/>	<input type="radio"/>	<input type="radio"/>	Molt d'acord

Baixa presència en les xarxes socials per a la difusió del turisme.

	1	2	3	4	5	
Molt poc d'acord	<input type="radio"/>	<input type="radio"/>	<input type="radio"/>	<input type="radio"/>	<input type="radio"/>	Molt d'acord

No disposa d'una oficina de Xarxes Tourist Info.

	1	2	3	4	5	
Molt poc d'acord	<input type="radio"/>	<input type="radio"/>	<input type="radio"/>	<input type="radio"/>	<input type="radio"/>	Molt d'acord

Baixa retenció de professionals del turisme.

	1	2	3	4	5	
Molt poc d'acord	<input type="radio"/>	<input type="radio"/>	<input type="radio"/>	<input type="radio"/>	<input type="radio"/>	Molt d'acord

Escassa promoció del turisme.

	1	2	3	4	5	
Molt poc d'acord	<input type="radio"/>	<input type="radio"/>	<input type="radio"/>	<input type="radio"/>	<input type="radio"/>	Molt d'acord

Panels informatius deteriorats com el de la Casa del Llaurador.

	1	2	3	4	5	
Molt poc d'acord	<input type="radio"/>	<input type="radio"/>	<input type="radio"/>	<input type="radio"/>	<input type="radio"/>	Molt d'acord

Les AMENACES de l' Alcúdia

Les amenaces es refereixen a les situacions adverses o negatives procedents o que tenen la seua causa en l'exterior del municipi i tenen o poden tindre en el futur, algun impacte negatiu en aquest, per la qual cosa és necessari analitzar si pot minimitzar-se l'impacte negatiu.

En aquest sentit, a continuació s'enumeren les potencials amenaces detectades al municipi. Valora, puntuant de l'1 al 5, si estàs d'acord o no amb cadascuna de les afirmacions realitzades.

PUNTUACIÓ: 1 - molt poc d'acord, 2 - poc d'acord, 3 - ni d'acord, ni en desacord, 4 - una mica d'acord, 5 - molt d'acord.

Entrar en un procés lent de pèrdua poblacional.

	1	2	3	4	5	
Molt poc d'acord	<input type="radio"/>	<input type="radio"/>	<input type="radio"/>	<input type="radio"/>	<input type="radio"/>	Molt d'acord

Falta de creació de noves empreses amb fort caràcter innovador.

	1	2	3	4	5	
Molt poc d'acord	<input type="radio"/>	<input type="radio"/>	<input type="radio"/>	<input type="radio"/>	<input type="radio"/>	Molt d'acord

Deixar arrere l'aplicació dels nous models socials, econòmics o mediambientals, amb la conseqüent pèrdua de competitivitat en la zona d'influència.

	1	2	3	4	5	
Molt poc d'acord	<input type="radio"/>	<input type="radio"/>	<input type="radio"/>	<input type="radio"/>	<input type="radio"/>	Molt d'acord

Abandonar un centre històric amb potencial per a ser un referent residencial de qualitat i sostenible.

	1	2	3	4	5	
Molt poc d'acord	<input type="radio"/>	<input type="radio"/>	<input type="radio"/>	<input type="radio"/>	<input type="radio"/>	Molt d'acord

Salari de les dones menor al dels homes.

	1	2	3	4	5	
Molt poc d'acord	<input type="radio"/>	<input type="radio"/>	<input type="radio"/>	<input type="radio"/>	<input type="radio"/>	Molt d'acord

Pensions de quantia menor a la comarcal.

	1	2	3	4	5	
Molt poc d'acord	<input type="radio"/>	<input type="radio"/>	<input type="radio"/>	<input type="radio"/>	<input type="radio"/>	Molt d'acord

Disminució del nombre d'empreses amb assalariats en el municipi.

	1	2	3	4	5	
Molt poc d'acord	<input type="radio"/>	<input type="radio"/>	<input type="radio"/>	<input type="radio"/>	<input type="radio"/>	Molt d'acord

Dependència econòmica del sector serveis.

	1	2	3	4	5	
Molt poc d'acord	<input type="radio"/>	<input type="radio"/>	<input type="radio"/>	<input type="radio"/>	<input type="radio"/>	Molt d'acord

Augment del nombre de contractes temporals enfront dels indefinits.

	1	2	3	4	5	
Molt poc d'acord	<input type="radio"/>	<input type="radio"/>	<input type="radio"/>	<input type="radio"/>	<input type="radio"/>	Molt d'acord

Aqüífers vulnerables per presència de nitrats a causa de fertilitzants.

	1	2	3	4	5	
Molt poc d'acord	<input type="radio"/>	<input type="radio"/>	<input type="radio"/>	<input type="radio"/>	<input type="radio"/>	Molt d'acord

Vulnerabilitat dels sòls a ser contaminats a causa de l'alta presència industrial.

	1	2	3	4	5	
Molt poc d'acord	<input type="radio"/>	<input type="radio"/>	<input type="radio"/>	<input type="radio"/>	<input type="radio"/>	Molt d'acord

Augment generalitzat de l'ús de vehicles.

	1	2	3	4	5	
Molt poc d'acord	<input type="radio"/>	<input type="radio"/>	<input type="radio"/>	<input type="radio"/>	<input type="radio"/>	Molt d'acord

Abocaments industrials en les aigües sense anàlisi en les arquetes.

	1	2	3	4	5	
Molt poc d'acord	<input type="radio"/>	<input type="radio"/>	<input type="radio"/>	<input type="radio"/>	<input type="radio"/>	Molt d'acord

Emissions de gasos a l'atmosfera per part de les indústries.

	1	2	3	4	5	
Molt poc d'acord	<input type="radio"/>	<input type="radio"/>	<input type="radio"/>	<input type="radio"/>	<input type="radio"/>	Molt d'acord

Elevada contaminació acústica en l'eix viari de la població (CV-35).

	1	2	3	4	5	
Molt poc d'acord	<input type="radio"/>	<input type="radio"/>	<input type="radio"/>	<input type="radio"/>	<input type="radio"/>	Molt d'acord

Proximitat a destins potencialment turístics.

	1	2	3	4	5	
Molt poc d'acord	<input type="radio"/>	<input type="radio"/>	<input type="radio"/>	<input type="radio"/>	<input type="radio"/>	Molt d'acord

Canvis en els hàbits de viatges dels turistes.

	1	2	3	4	5	
Molt poc d'acord	<input type="radio"/>	<input type="radio"/>	<input type="radio"/>	<input type="radio"/>	<input type="radio"/>	Molt d'acord

Influència en el sector turístic produït per la pandèmia mundial sanitària per la covid-19.

	1	2	3	4	5	
Molt poc d'acord	<input type="radio"/>	<input type="radio"/>	<input type="radio"/>	<input type="radio"/>	<input type="radio"/>	Molt d'acord

Presència de destins en unes característiques similars en el seu patrimoni natural i cultural.

	1	2	3	4	5	
Molt poc d'acord	<input type="radio"/>	<input type="radio"/>	<input type="radio"/>	<input type="radio"/>	<input type="radio"/>	Molt d'acord

Les FORTALESES de l' Alcúdia

Les fortaleces són els aspectes positius interns del municipi que poden ser potenciat i utilitzats per a obtenir millors resultats i avantatges nous.

En aquest sentit, a continuació s'enumeren les potencials fortaleces detectades en el municipi. Valora, puntuant de l'1 al 5, si estàs d'acord o no amb cadascuna de les afirmacions realitzades.

PUNTUACIÓ: 1 - molt poc d'acord, 2 - poc d'acord, 3 - ni d'acord, ni en desacord, 4 - una mica d'acord, 5 - molt d'acord.

Indústries del metall i mecànica proactives en iniciatives tecnològiques i emprenedoria.

	1	2	3	4	5	
Molt poc d'acord	<input type="radio"/>	<input type="radio"/>	<input type="radio"/>	<input type="radio"/>	<input type="radio"/>	Molt d'acord

Dotacions públiques ben establides.

	1	2	3	4	5	
Molt poc d'acord	<input type="radio"/>	<input type="radio"/>	<input type="radio"/>	<input type="radio"/>	<input type="radio"/>	Molt d'acord

Relació estreta entre veïns i institucions.

	1	2	3	4	5	
Molt poc d'acord	<input type="radio"/>	<input type="radio"/>	<input type="radio"/>	<input type="radio"/>	<input type="radio"/>	Molt d'acord

Empreses de baix impacte mediambiental.

	1	2	3	4	5	
Molt poc d'acord	<input type="radio"/>	<input type="radio"/>	<input type="radio"/>	<input type="radio"/>	<input type="radio"/>	Molt d'acord

Centre històric amb alt valor cultural, social i urbà.

	1	2	3	4	5	
Molt poc d'acord	<input type="radio"/>	<input type="radio"/>	<input type="radio"/>	<input type="radio"/>	<input type="radio"/>	Molt d'acord

Punts de recarrega d'automòbils elèctrics.

	1	2	3	4	5	
Molt poc d'acord	<input type="radio"/>	<input type="radio"/>	<input type="radio"/>	<input type="radio"/>	<input type="radio"/>	Molt d'acord

Índex d'envelliment menor al comarcal i provincial.

	1	2	3	4	5	
Molt poc d'acord	<input type="radio"/>	<input type="radio"/>	<input type="radio"/>	<input type="radio"/>	<input type="radio"/>	Molt d'acord

Taxa de dependència de la població major de 64 anys menor a la comarcal i provincial.

	1	2	3	4	5	
Molt poc d'acord	<input type="radio"/>	<input type="radio"/>	<input type="radio"/>	<input type="radio"/>	<input type="radio"/>	Molt d'acord

Índex de maternitat amb tendència ascendent els últims dos anys.

	1	2	3	4	5	
Molt poc d'acord	<input type="radio"/>	<input type="radio"/>	<input type="radio"/>	<input type="radio"/>	<input type="radio"/>	Molt d'acord

Creixement de la població en els últims anys.

	1	2	3	4	5	
Molt poc d'acord	<input type="radio"/>	<input type="radio"/>	<input type="radio"/>	<input type="radio"/>	<input type="radio"/>	Molt d'acord

Tipologia de llars parelles amb fills en la llar.

	1	2	3	4	5	
Molt poc d'acord	<input type="radio"/>	<input type="radio"/>	<input type="radio"/>	<input type="radio"/>	<input type="radio"/>	Molt d'acord

Saldo migratori positiu amb tendència a l'alça en els últims anys.

	1	2	3	4	5	
Molt poc d'acord	<input type="radio"/>	<input type="radio"/>	<input type="radio"/>	<input type="radio"/>	<input type="radio"/>	Molt d'acord

Renda mitjana comarcal major a la provincial i autonòmica.

	1	2	3	4	5	
Molt poc d'acord	<input type="radio"/>	<input type="radio"/>	<input type="radio"/>	<input type="radio"/>	<input type="radio"/>	Molt d'acord

Tendència a l'augment de la renda mitjana a l'Alcúdia.

	1	2	3	4	5	
Molt poc d'acord	<input type="radio"/>	<input type="radio"/>	<input type="radio"/>	<input type="radio"/>	<input type="radio"/>	Molt d'acord

Taxa de risc de pobresa menor a la provincial i autonòmica.

	1	2	3	4	5	
Molt poc d'acord	<input type="radio"/>	<input type="radio"/>	<input type="radio"/>	<input type="radio"/>	<input type="radio"/>	Molt d'acord

Pla intern d'igualtat a l'Ajuntament.

	1	2	3	4	5	
Molt poc d'acord	<input type="radio"/>	<input type="radio"/>	<input type="radio"/>	<input type="radio"/>	<input type="radio"/>	Molt d'acord

Comissió d'Igualtat a l'Ajuntament.

	1	2	3	4	5	
Molt poc d'acord	<input type="radio"/>	<input type="radio"/>	<input type="radio"/>	<input type="radio"/>	<input type="radio"/>	Molt d'acord

Pla Municipal d'Igualtat.

	1	2	3	4	5	
Molt poc d'acord	<input type="radio"/>	<input type="radio"/>	<input type="radio"/>	<input type="radio"/>	<input type="radio"/>	Molt d'acord

Evolució del nombre d'empreses a l'alça.

	1	2	3	4	5	
Molt poc d'acord	<input type="radio"/>	<input type="radio"/>	<input type="radio"/>	<input type="radio"/>	<input type="radio"/>	Molt d'acord

Àmplia oferta d'ajudes socials des de l'Ajuntament.

	1	2	3	4	5	
Molt poc d'acord	<input type="radio"/>	<input type="radio"/>	<input type="radio"/>	<input type="radio"/>	<input type="radio"/>	Molt d'acord

Oferta de participació en la vida pública mitjançant els pressupostos participatius.

	1	2	3	4	5	
Molt poc d'acord	<input type="radio"/>	<input type="radio"/>	<input type="radio"/>	<input type="radio"/>	<input type="radio"/>	Molt d'acord

Alta representativitat dels ciutadans a través de consells i associacions.

	1	2	3	4	5	
Molt poc d'acord	<input type="radio"/>	<input type="radio"/>	<input type="radio"/>	<input type="radio"/>	<input type="radio"/>	Molt d'acord

Ecoparc municipal de recent construcció amb materials reciclats.

	1	2	3	4	5	
Molt poc d'acord	<input type="radio"/>	<input type="radio"/>	<input type="radio"/>	<input type="radio"/>	<input type="radio"/>	Molt d'acord

Ús de reg per degoteig en la Comunitat de Regants.

	1	2	3	4	5	
Molt poc d'acord	<input type="radio"/>	<input type="radio"/>	<input type="radio"/>	<input type="radio"/>	<input type="radio"/>	Molt d'acord

Augment de la biodiversitat dels cultius amb la implantació del Kaki (D.O.P.).

	1	2	3	4	5	
Molt poc d'acord	<input type="radio"/>	<input type="radio"/>	<input type="radio"/>	<input type="radio"/>	<input type="radio"/>	Molt d'acord

Pla de prevenció d'incendis forestals.

	1	2	3	4	5	
Molt poc d'acord	<input type="radio"/>	<input type="radio"/>	<input type="radio"/>	<input type="radio"/>	<input type="radio"/>	Molt d'acord

Pla d'eficiència energètica localPla d'eficiència energètica local.

	1	2	3	4	5	
Molt poc d'acord	<input type="radio"/>	<input type="radio"/>	<input type="radio"/>	<input type="radio"/>	<input type="radio"/>	Molt d'acord

Fonts d'energia renovables en les instal·lacions públiques.

	1	2	3	4	5	
Molt poc d'acord	<input type="radio"/>	<input type="radio"/>	<input type="radio"/>	<input type="radio"/>	<input type="radio"/>	Molt d'acord

Incentius econòmics municipals per a instal·lació de panells fotovoltaics.

	1	2	3	4	5	
Molt poc d'acord	<input type="radio"/>	<input type="radio"/>	<input type="radio"/>	<input type="radio"/>	<input type="radio"/>	Molt d'acord

Foment del transport públic per part de l'Ajuntament.

	1	2	3	4	5	
Molt poc d'acord	<input type="radio"/>	<input type="radio"/>	<input type="radio"/>	<input type="radio"/>	<input type="radio"/>	Molt d'acord

Foment de les energies renovables mitjançant subvencions municipals.

	1	2	3	4	5	
Molt poc d'acord	<input type="radio"/>	<input type="radio"/>	<input type="radio"/>	<input type="radio"/>	<input type="radio"/>	Molt d'acord

Subvencions municipals a la compra de bicicletes.

	1	2	3	4	5	
Molt poc d'acord	<input type="radio"/>	<input type="radio"/>	<input type="radio"/>	<input type="radio"/>	<input type="radio"/>	Molt d'acord

Participació en la iniciativa europea "Life Terra Ribera".

	1	2	3	4	5	
Molt poc d'acord	<input type="radio"/>	<input type="radio"/>	<input type="radio"/>	<input type="radio"/>	<input type="radio"/>	Molt d'acord

Participació en el programa de la Comunitat Valenciana "Viles en Flor".

	1	2	3	4	5	
Molt poc d'acord	<input type="radio"/>	<input type="radio"/>	<input type="radio"/>	<input type="radio"/>	<input type="radio"/>	Molt d'acord

Rehabilitació de la Creueta como a jardí històric i atractiu turístic.

	1	2	3	4	5	
Molt poc d'acord	<input type="radio"/>	<input type="radio"/>	<input type="radio"/>	<input type="radio"/>	<input type="radio"/>	Molt d'acord

Participació en el programa Entre Comarques del Consorci de la Ribera.

	1	2	3	4	5	
Molt poc d'acord	<input type="radio"/>	<input type="radio"/>	<input type="radio"/>	<input type="radio"/>	<input type="radio"/>	Molt d'acord

Adheriment al programa Paratges del Consorci de la Ribera.

	1	2	3	4	5	
Molt poc d'acord	<input type="radio"/>	<input type="radio"/>	<input type="radio"/>	<input type="radio"/>	<input type="radio"/>	Molt d'acord

Presència de ciclorutes pel terme municipal de l'Alcúdia.

	1	2	3	4	5	
Molt poc d'acord	<input type="radio"/>	<input type="radio"/>	<input type="radio"/>	<input type="radio"/>	<input type="radio"/>	Molt d'acord

Agrupació Musical de Veterans-Ribera del Xúquer (BIC).

	1	2	3	4	5	
Molt poc d'acord	<input type="radio"/>	<input type="radio"/>	<input type="radio"/>	<input type="radio"/>	<input type="radio"/>	Molt d'acord

La Filharmònica Alcudiana (BIC).

	1	2	3	4	5	
Molt poc d'acord	<input type="radio"/>	<input type="radio"/>	<input type="radio"/>	<input type="radio"/>	<input type="radio"/>	Molt d'acord

Densenvolupament de la Fira Gastronòmica de l'Alcúdia.

	1	2	3	4	5	
Molt poc d'acord	<input type="radio"/>	<input type="radio"/>	<input type="radio"/>	<input type="radio"/>	<input type="radio"/>	Molt d'acord

Concurs de Putxero Valencià i Darreries de Kaki de la Ribera.

	1	2	3	4	5	
Molt poc d'acord	<input type="radio"/>	<input type="radio"/>	<input type="radio"/>	<input type="radio"/>	<input type="radio"/>	Molt d'acord

Torneig Internacional de Fútbol Jovenil (COTIF).

	1	2	3	4	5	
Molt poc d'acord	<input type="radio"/>	<input type="radio"/>	<input type="radio"/>	<input type="radio"/>	<input type="radio"/>	Molt d'acord

Les OPORTUNITATS de l' Alcúdia

Les oportunitats són situacions o canvis externs que no depenen del municipi però que podrien convertir-se en avantatges positius per a l'Alcúdia.

En aquest sentit, a continuació s'enumeren les potencials oportunitats detectades en el municipi. Valora puntuant de l'1 al 5, si estàs d'acord o no amb cadascuna de les afirmacions realitzades.

PUNTUACIÓ: 1 - molt poc d'acord, 2 - poc d'acord, 3 - ni d'acord, ni en desacord, 4 - una mica d'acord, 5 - molt d'acord.

Potenciar l'actiu de sectors emprenedors i tecnològics amb models industrials actuals.

	1	2	3	4	5	
Molt poc d'acord	<input type="radio"/>	<input type="radio"/>	<input type="radio"/>	<input type="radio"/>	<input type="radio"/>	Molt d'acord

Introduir paràmetres mediambientals a llarg termini.

	1	2	3	4	5	
Molt poc d'acord	<input type="radio"/>	<input type="radio"/>	<input type="radio"/>	<input type="radio"/>	<input type="radio"/>	Molt d'acord

Potencial creixement de nous sistemes de treball i negoci, dependents de la tecnologia de la comunicació.

	1	2	3	4	5	
Molt poc d'acord	<input type="radio"/>	<input type="radio"/>	<input type="radio"/>	<input type="radio"/>	<input type="radio"/>	Molt d'acord

Atraure a veïns que valoren un entorn urbà ben gestionat amb serveis de proximitat.

	1	2	3	4	5	
Molt poc d'acord	<input type="radio"/>	<input type="radio"/>	<input type="radio"/>	<input type="radio"/>	<input type="radio"/>	Molt d'acord

Augment del nombre de pensionistes residents.

	1	2	3	4	5	
Molt poc d'acord	<input type="radio"/>	<input type="radio"/>	<input type="radio"/>	<input type="radio"/>	<input type="radio"/>	Molt d'acord

Millora de l'estructura de serveis a la ciutadania.

	1	2	3	4	5	
Molt poc d'acord	<input type="radio"/>	<input type="radio"/>	<input type="radio"/>	<input type="radio"/>	<input type="radio"/>	Molt d'acord

Ampliació de l'oferta de serveis a les persones majors.

	1	2	3	4	5	
Molt poc d'acord	<input type="radio"/>	<input type="radio"/>	<input type="radio"/>	<input type="radio"/>	<input type="radio"/>	Molt d'acord

Augment de la coordinació dels departaments.

	1	2	3	4	5	
Molt poc d'acord	<input type="radio"/>	<input type="radio"/>	<input type="radio"/>	<input type="radio"/>	<input type="radio"/>	Molt d'acord

Creació de comissions de seguiment per a projectes públics.

	1	2	3	4	5	
Molt poc d'acord	<input type="radio"/>	<input type="radio"/>	<input type="radio"/>	<input type="radio"/>	<input type="radio"/>	Molt d'acord

Conscienciació de la població sobre el medi ambient.

	1	2	3	4	5	
Molt poc d'acord	<input type="radio"/>	<input type="radio"/>	<input type="radio"/>	<input type="radio"/>	<input type="radio"/>	Molt d'acord

Augment de la sostenibilitat mitjançant la promoció de processos més eficients en el sector industrial.

	1	2	3	4	5	
Molt poc d'acord	<input type="radio"/>	<input type="radio"/>	<input type="radio"/>	<input type="radio"/>	<input type="radio"/>	Molt d'acord

Pla per a la reforestació de la massa forestal a llarg termini.

	1	2	3	4	5	
Molt poc d'acord	<input type="radio"/>	<input type="radio"/>	<input type="radio"/>	<input type="radio"/>	<input type="radio"/>	Molt d'acord

Turisme d'interior com desestacionalitzador del turisme de sol i platja.

	1	2	3	4	5	
Molt poc d'acord	<input type="radio"/>	<input type="radio"/>	<input type="radio"/>	<input type="radio"/>	<input type="radio"/>	Molt d'acord

Proximitat al Parc Natural Municipal dels Ullals del riu Verd i del Parc Natural Municipal dels Coves del Truig.

	1	2	3	4	5	
Molt poc d'acord	<input type="radio"/>	<input type="radio"/>	<input type="radio"/>	<input type="radio"/>	<input type="radio"/>	Molt d'acord

Increment de les polítiques municipals de potenciació turística.

	1	2	3	4	5	
Molt poc d'acord	<input type="radio"/>	<input type="radio"/>	<input type="radio"/>	<input type="radio"/>	<input type="radio"/>	Molt d'acord

Impuls d'activitats turístiques pel Consorci de la Ribera.

	1	2	3	4	5	
Molt poc d'acord	<input type="radio"/>	<input type="radio"/>	<input type="radio"/>	<input type="radio"/>	<input type="radio"/>	Molt d'acord

Bona connexió en les principals vies de comunicació, com l'A-7, CV-50 o Metrovalència.

	1	2	3	4	5	
Molt poc d'acord	<input type="radio"/>	<input type="radio"/>	<input type="radio"/>	<input type="radio"/>	<input type="radio"/>	Molt d'acord

Proximitat al Circuit de la Ribera, ubicat en el veí municipi de Guadassuar.

	1	2	3	4	5	
Molt poc d'acord	<input type="radio"/>	<input type="radio"/>	<input type="radio"/>	<input type="radio"/>	<input type="radio"/>	Molt d'acord

Avís de confidencialitat

Avís de confidencialitat: Aquest formulari està dirigit exclusivament al seu destinatari. La informació serà tractada de manera estadística i anònima. Si ha rebut aquest missatge per error, es prega el notifique immediatament per aquesta mateixa via i esborre el missatge del seu sistema. L'informem que el correu electrònic via Internet no permet assegurar ni la confidencialitat dels missatges que es transmeten ni la correcta recepció d'aquests. De conformitat amb l'article 13 de la secció 2 del Reglament (UE) 2016/679 del Parlament Europeu i del Consell, de 27 d'abril de 2016, relatiu

a la protecció de les persones físiques pel que fa al tractament de dades personals i a la lliure circulació d'aquestes dades, l'informem que el responsable del tractament és TANTUM CONSULTORS SL, carrer Ribera 18, 46002 (València). La base legal que permet legitimar aquest tractament és el consentiment prestat per vosté, el qual entenem atorgat en mantindre aquesta correspondència. Es comunicaran dades a tercers per a poder dur a terme les finalitats descrites en aquesta informació. Pot vosté accedir, rectificar i suprimir les seues dades, així com altres drets. En compliment de la Llei 34/2002 de l'11 de juliol, (LSSICE), l'informem que pot revocar en qualsevol moment, de manera senzilla i gratuïta, el consentiment per a la recepció de correu electrònic: cpi1@tantumconsultores.com